

Извещение
о возможности предоставления гражданам
земельного участка для ведения личного подсобного хозяйства

В соответствии со статьей 39.18 Земельного кодекса Российской Федерации администрация муниципального образования Мостовский район информирует о наличии свободного земельного участка площадью 1981 кв.м, в кадастровом квартале 23:20:0702001, местоположение участка: Краснодарский край, Мостовский район, станица Баракаевская (согласно схемы расположения земельного участка или земельных участков на кадастровом плане территории), вид разрешенного использования: для ведения личного подсобного хозяйства, категория земель: земли населенных пунктов.

Граждане (физические лица) вправе в течение 30 дней с даты опубликования настоящего извещения направить на имя главы муниципального образования Мостовский район заявление о намерении участвовать в аукционе по продаже права на заключение договора аренды в отношении указанного земельного участка.

Прием заявлений осуществляется в рабочие дни с 8:00 до 17:00 часов с понедельника по четверг, в пятницу с 8:00 до 16:00 часов, кроме перерыва 12-00 до 13-00 часов по адресу: Краснодарский край, Мостовский район, пос. Мостовской, ул. Горького, 140, 1 этаж, каб. № 2.

Способ подачи заявлений: заявления подаются или направляются заинтересованным лицом на бумажном носителе лично или посредством почтовой связи по выбору заявителя. Заявление подается в произвольной форме и должно быть подписано собственноручной подписью заявителя (представителя заявителя).

В течение периода отведенного для приема заявлений заинтересованное лицо вправе ознакомиться со схемой расположения земельного участка, в соответствии с которой предстоит образовать земельный участок, в рабочие дни с 8:00 до 17:00 часов с понедельника по четверг, в пятницу с 8:00 до 16:00 часов, кроме перерыва 12-00 до 13-00 часов по адресу: Краснодарский край, Мостовский район, пос. Мостовской, ул. Горького, 140, 1 этаж, каб. № 2.

К заявлению необходимо приложить следующие документы:

- 1) копия документа удостоверяющего личность заявителя,
- 2) копия доверенности (в случае, если заявление подписано представителем заявителя).

Дата начала приема заявлений – 29 ноября 2023 года (08 ч. 00 мин.).

Дата окончания приема заявлений – 28 декабря 2023 года (17 ч. 00 мин.).

Заместитель председателя комиссии

М.В. Мальцев

Утверждена

(наименование документа об утверждении, включая наименования органов государственной власти или органов местного самоуправления, принявших решение об утверждении схемы или подписавших соглашение о перераспределении земельных участков)

от _____ № _____

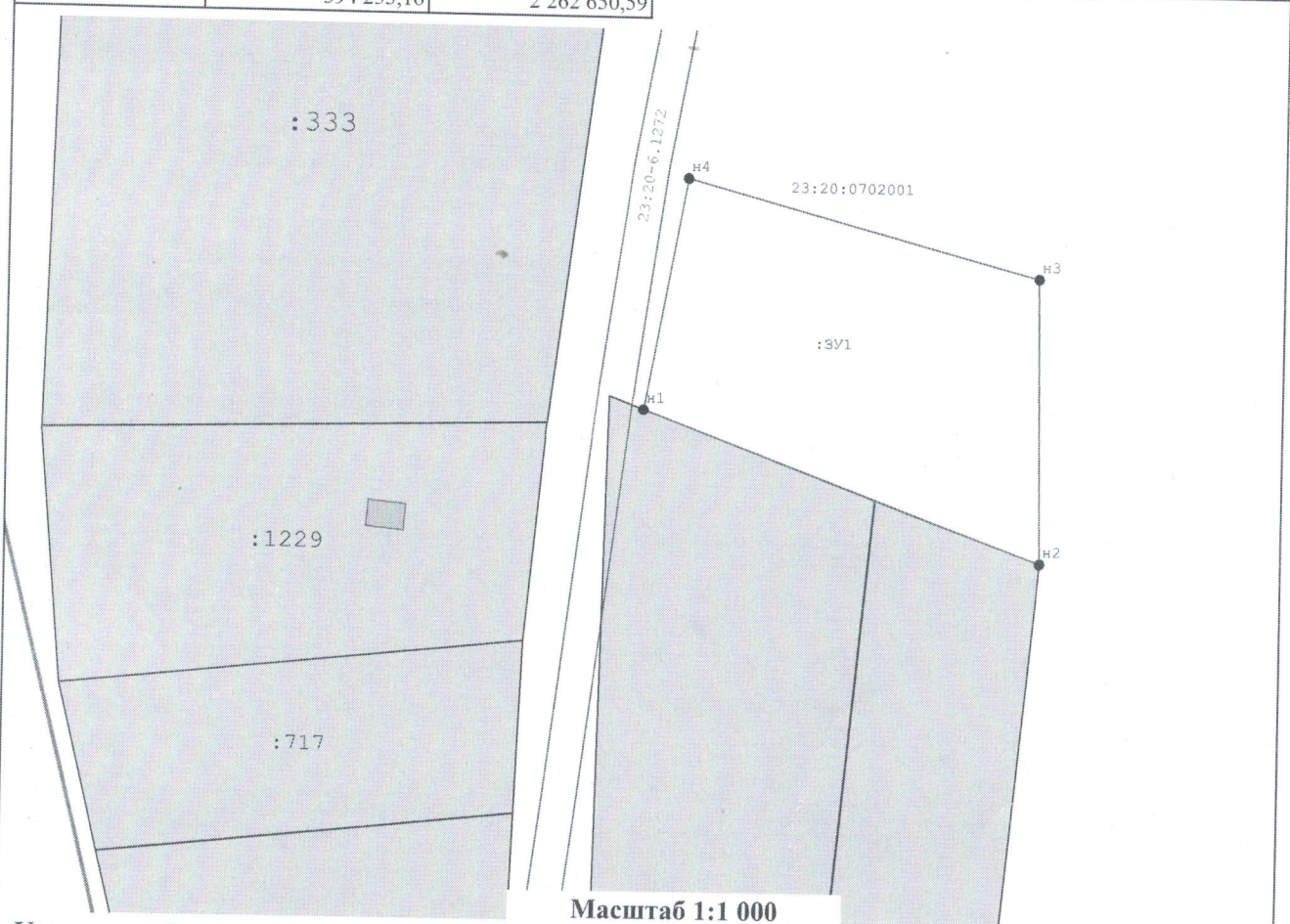
Схема расположения земельного участка или земельных участков на кадастровом плане территории

Система координат: МКС-23 зона 2

Условный номер земельного участка _____ :3V1








Площадь земельного участка _____ 1 981 м²

Обозначение характерных точек границ	Координаты		Обозначение характерных точек границ	Координаты	
	X	Y		X	Y
н1	394 235,64	2 262 595,10	н4	394 268,49	2 262 600,88
н2	394 214,82	2 262 651,27	н1	394 235,64	2 262 595,10
н3	394 255,16	2 262 650,59			



Масштаб 1:1 000

Условные обозначения:

-  - Существующая часть границы, имеющиеся в ЕГРН сведения о которой достаточны для определения ее местоположения
-  - вновь образованная часть границы, сведения о которой достаточны для определения ее местоположения
-  н1 - Характерная точка контура земельного участка
-  :333 - Надписи кадастрового номера земельного участка
-  23:20:0702001 - Обозначение номера кадастрового квартала
-  23:20-6.1272 - Обозначение номера ЗОУИТ
-  - Обозначение границы зоны с особыми условиями использования территории