

ПРОЕКТ РЕШЕНИЯ

О предоставлении разрешения на условно разрешенный вид использования земельного участка с кадастровым номером 23:20:0302001:1753, расположенного по адресу:

**Краснодарский край, Мостовский район,
с.Соленое, ул.Ленина, 4**

**подлежащий рассмотрению на публичных слушаниях
3 августа 2023 г.**



АДМИНИСТРАЦИЯ МУНИЦИПАЛЬНОГО ОБРАЗОВАНИЯ МОСТОВСКИЙ РАЙОН ПОСТАНОВЛЕНИЕ

от _____

№ _____

пгт Мостовской

**О предоставлении разрешения на условно разрешенный вид использования земельного участка с кадастровым номером 23:20:0302001:1753, расположенного по адресу:
Краснодарский край, Мостовский район,
с.Соленое, ул.Ленина, 4**

В соответствии со статьёй 39 Градостроительного кодекса Российской Федерации, правилами землепользования и застройки Андрюковского сельского поселения Мостовского района, рассмотрев заключение о результатах публичных слушаний от _____ 2023 года, рекомендации комиссии по землепользованию и застройки муниципального образования Мостовский район **п о с т а н о в л я ю:**

1.Предоставить разрешение на условно разрешенный вид использования земельного участка с кадастровым номером 23:20:0302001:1753, площадью 1790 кв.м., расположенного по адресу: Краснодарский край, Мостовский район, с.Соленое, ул.Ленина, 4, принадлежащего Вайдманн Алине Аркадьевне на праве собственности, с установленного вида разрешенного использования: "Для индивидуального жилищного строительства" на условно разрешенный вид использования, согласно коду 4.4 классификатора видов разрешенного использования: "Магазины".

2.Рекомендовать Вайдманн Алине Аркадьевне обратиться в межмуниципальный отдел по Мостовскому и Отрадненскому районам

Управления Росреестра по Краснодарскому краю для внесения изменений в сведения Единого государственного реестра прав.

3. Начальнику управления архитектуры и градостроительства администрации муниципального образования Мостовский район Антоновой Т.Н. обеспечить:

1) размещение настоящего постановления в государственной информационной системе обеспечения градостроительной деятельности муниципального образования Мостовский район;

2) направление настоящего постановления в рамках межведомственного взаимодействия в орган регистрации прав для внесения сведений в Единый государственный реестр недвижимости.

4. Отделу информатизации и связи управления делами администрации муниципального образования Мостовский район (Герасименко Д.С.) обеспечить размещение (опубликование) настоящего постановления на официальном сайте муниципального образования Мостовский район в информационно-телекоммуникационной сети "Интернет".

5. Контроль за выполнением настоящего постановления возложить на первого заместителя главы муниципального образования Мостовский район Евсеева А.Г.

6. Постановление вступает в силу со дня его официального опубликования.

Глава муниципального образования
Мостовский район

С. В. Ласунов



Государственное бюджетное учреждение Краснодарского края
«Крайтехинвентаризация-Краевое БТИ»
Отдел по Мостовскому району

**ИНФОРМАЦИОННЫЕ МАТЕРИАЛЫ
К ЗАЯВЛЕНИЮ О ПРЕДОСТАВЛЕНИИ РАЗРЕШЕНИЯ НА УСЛОВНО
РАЗРЕШЕННЫЙ ВИД ИСПОЛЬЗОВАНИЯ ДЛЯ ЗЕМЕЛЬНОГО УЧАСТКА
С КАДАСТРОВЫМ НОМЕРОМ 23:20:0302001:1753**

Адрес объекта: Краснодарский край, Мостовский район, с. Соленое,
ул. Ленина, 4.

Начальник отдела ГБУ КК
«Крайтехинвентаризация-Краевое БТИ»
по Мостовскому району

_____ (подпись)

Г.В.Перова

Специалист-проектировщик отдела ГБУ
КК «Крайтехинвентаризация-Краевое
БТИ» по Мостовскому району

_____ (подпись)

Т.М.Холодова

пгт Мостовской
2023 г.

ОГЛАВЛЕНИЕ

| | |
|--|----|
| 1.ОБЩИЕ СВЕДЕНИЯ | 3 |
| 1.1. Техничко-экономические показатели планируемого к размещению объекта капитального строительства..... | 3 |
| 1.2. Характеристика земельного участка, планируемого для размещения объекта капитального строительства..... | 3 |
| 1.3. Обоснование границ санитарно-защитных зон объектов капитального строительства в пределах границ земельного участка - в случае необходимости определения указанных зон в соответствии с законодательством Российской Федерации. | 7 |
| 1.4. Обоснование планировочной организации земельного участка..... | 7 |
| 1.5. Обоснование схем транспортных коммуникаций, обеспечивающих внешний и внутренний подъезд к объекту капитального строительства. | 8 |
| 1.6. Информация о зонах с особыми условиями землепользования..... | 9 |
| 2.ЗАКЛЮЧЕНИЕ О СООТВЕТСВИИ ЗАПРАШИВАЕМОГО ВИДА РАЗРЕШЕННОГО ИСПОЛЬЗОВАНИЯ ГРАДОСТРОИТЕЛЬНОМУ РЕГЛАМЕНТУ И ЗАПРАШИВАЕМЫХ ОТКЛОНЕНИЙ ТРЕБОВАНИЯМ ТЕХНИЧЕСКИХ РЕГЛАМЕНТОВ..... | 12 |
| 3.ПАМЯТКА ЗАСТРОЙЩИКУ. | 14 |
| 4.ИНФОРМАЦИЯ ОБ ОРГАНИЗАЦИИ, ПОДГОТОВИВШЕЙ ЗАКЛЮЧЕНИЕ. | 16 |
| 5. НОРМАТИВНАЯ ДОКУМЕНТАЦИЯ. | 16 |
| 6.ПРИЛОЖЕНИЯ. | 17 |

1.ОБЩИЕ СВЕДЕНИЯ

Разрешение на условно разрешенный вид использования запрашивается для земельного участка с кадастровым номером 23:20:0302001:1753, расположенного по адресу: Краснодарский край, Мостовский район, с. Соленое, ул. Ленина, 4 в целях строительства на нем объекта общественного назначения.

Функциональное назначение планируемого к строительству объекта – магазин (площадь застройки – 475,0 кв.м, ориентировочная общая площадь объекта – 460,0 кв.м.).

1.1.Технико-экономические показатели планируемого к размещению объекта капитального строительства.

Таблица 1

| № п/п | Наименование, единицы | Показатель |
|-------|---|------------|
| 1 | Количество этажей магазина, шт. | 1 |
| 2 | в том числе подземных, шт. | 0 |
| 3 | Площадь застройки (19,0 x 25,0), кв.м. | 475,0 |
| 4 | Общая площадь, кв.м. | 460,0 |
| 5 | Торговая площадь, кв.м. (рекомендуемая) | 200,0 |
| 6 | Строительный объем, куб.м. | 3087,5 |
| 7 | Высота объекта, м. | 6,5 |

Примечание: Показатели проектируемого объекта могут быть уточнены на стадии разработки проектной документации объекта, в случае изменения общей площади объекта схема планировочной организации и расчетное число парковочных мест определяется и обосновывается проектной документацией в соответствии с действующими нормативными документами.

Размещение проектируемого объекта на земельном участке представлено на чертеже «Схема планировочной организации земельного участка, М 1:500» (см. графический материал приложение №1).

1.2.Характеристика земельного участка, планируемого для размещения объекта капитального строительства.

В административном отношении земельный участок с КН 23:20:0302001:1753 расположен селе Соленое Мостовского района Краснодарского края на пересечении улиц Угольная и Ленина (см. рисунок 1).

Рельеф участка спокойный, отметки поверхности колеблются в пределах от 669,29 до 671,07:

- рельеф участка ровный, спокойный;
- климатический район – III Б;
- господствующее направление ветров – восточное;

Планируемая площадь застройки – 475,0 кв.м. (процент застройки – 27 %).

Схема расположения земельного участка с КН 23:20:0302001:1753 на публичной кадастровой карте (фрагмент карты) (источник: <https://pkk.rosreestr.ru>)

Рисунок 2

Земельный участок 23:20:0302001:1753

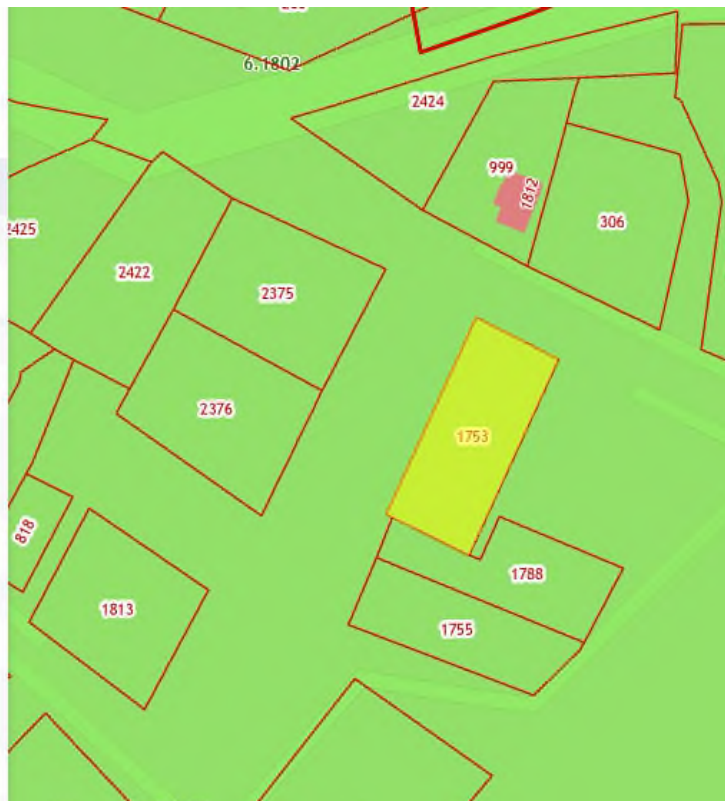
Краснодарский край, р-н Мостовский, с/п Андрюковское, с. Соленое, ул. Ленина, 4

Для индивидуального жилищного строительства

[План ЗУ →](#) [План КК →](#)



| Информация | Услуги |
|----------------------------|---|
| Тип: | Объект недвижимости |
| Вид: | Земельный участок |
| Кадастровый номер: | 23:20:0302001:1753 |
| Кадастровый квартал: | 23:20:0302001 |
| Адрес: | Краснодарский край, р-н Мостовский, с/п Андрюковское, с. Соленое, ул. Ленина, 4 |
| Площадь уточненная: | 1 790 кв. м |
| Статус: | Учтенный |
| Категория земель: | Земли населённых пунктов |
| Разрешенное использование: | Для индивидуального жилищного строительства |
| Форма собственности: | Частная собственность |



Земельный участок с КН 23:20:0302001:1753 расположен в северной части села Соленое по ул. Ленина (см. рисунок 1).

С северной стороны земельный участок с КН 23:20:0302001:1753 примыкает к территории улицы Ленина.

С западной стороны земельный участок с КН 23:20:0302001:1753 примыкает к территории улицы Угольная.

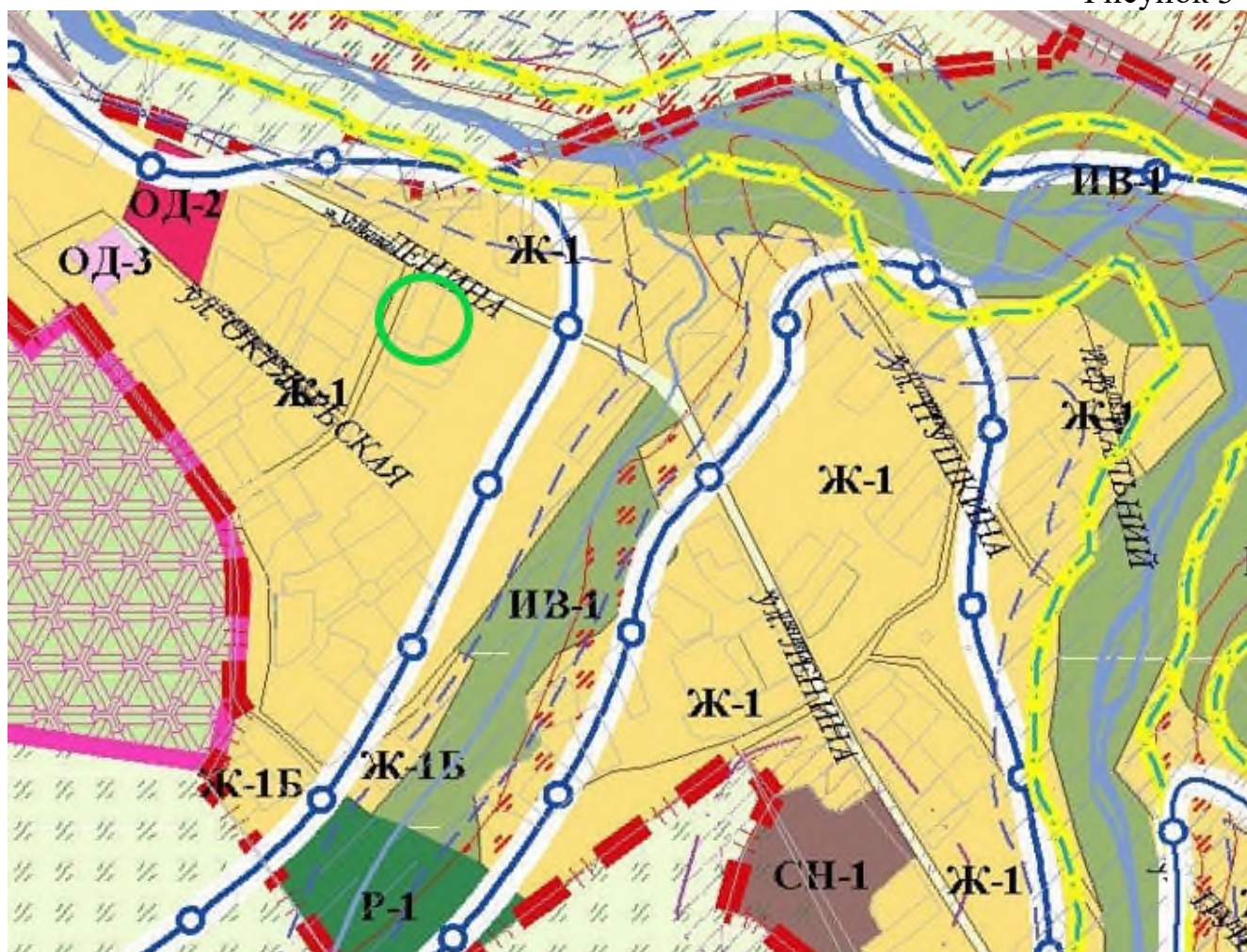
С южной стороны земельный участок с КН 23:20:0302001:1753 является смежным с земельным участком с КН 23:20:0302001:1788, по адресу: Краснодарский край, Мостовский район, село Соленое, ул. Угольная, 1-А.

С восточной стороны земельный участок с КН 23:20:0302001:1753 является смежным с земельным участком по адресу: Краснодарский край, Мостовский район, село Соленое, ул. Ленина, 4.

Расположение земельного участка с КН 23:20:0302001:1753 на карте градостроительного зонирования с. Соленое (фрагмент карты)

(источник: <https://fgistp.economy.gov.ru>)

Рисунок 3



Местоположение рассматриваемого земельного участка с КН 23:20:0302001:1753

В соответствии с Правилами землепользования и застройки Андрюковского сельского поселения (далее по тексту – ПЗЗ) земельный участок с КН 23:20:0302001:1753 расположен в зоне Ж-1 (Зона застройки индивидуальными жилыми домами). Зона Ж-1 выделена для обеспечения правовых, социальных, культурных, бытовых условий формирования жилых районов из отдельно стоящих индивидуальных, малоэтажных блокированных жилых домов усадебного типа.

В соответствии с картой градостроительного зонирования в отношении рассматриваемого земельного участка с КН 23:20:0302001:1753 зоны с особыми условиями не установлены.

В соответствии с информацией государственного кадастра недвижимости рассматриваемого земельного участка с КН 23:20:0302001:1753 попадает в границы зон с особыми условиями использования территории, перечень зон представлен в таблице 2 на стр.9.

Испрашиваемый для земельного участка с КН 23:20:0302001:1753 вид разрешенного использования – Магазины (код вида – 4.4) в зоне Ж-1 является

условно разрешенным.

1.3.Обоснование границ санитарно-защитных зон объектов капитально-го строительства в пределах границ земельного участка - в случае необходимости определения указанных зон в соответствии с законодательством Российской Федерации.

В целях обеспечения безопасности населения и в соответствии с Федеральным Законом «О санитарно-эпидемиологическом благополучии населения» от 30.03.1999 г. №52-ФЗ, вокруг объектов и производств, являющихся источниками воздействия на среду обитания и здоровье человека устанавливается специальная территория с особым режимом использования (далее — санитарно-защитная зона (СЗЗ), размер которой обеспечивает уменьшение воздействия загрязнения на атмосферный воздух (химического, биологического, физического) до значений, установленных гигиеническими нормативами.

В соответствии с разделом 12. Сооружения санитарно-технические, транспортной инфраструктуры, объекты коммунального назначения, спорта, торговли и оказания услуг СанПиНа 2.2.1/2.1.1.1200-03 (с изменениями на 28 февраля 2022 года) п.12.5. к классу V относятся: Отдельно стоящие гипермаркеты, супермаркеты, торговые комплексы и центры, торгово-развлекательные комплексы общей площадью более 2 тысяч кв.м с открытыми автостоянками для автомобилей посетителей вместимостью более 100 машиномест, предприятия общественного питания общей площадью более 500 кв.м, рынки продовольственных и промышленных товаров с открытыми автостоянками для автомобилей посетителей вместимостью более 100 машиномест.). Рекомендуемый размер санитарно-защитной зоны для вышеперечисленных объектов составляет 50 м.

Проектируемый объект – магазин, общей площадью – 460,00 кв.м. не включен в перечень объектов, относящихся к V классу санитарной классификации (в соответствии с новой редакцией СанПиНа 2.2.1/2.1.1.1200-03), поэтому санитарно-защитная зона не предусматривается.

1.4.Обоснование планировочной организации земельного участка.

Рассматриваемый земельный участок расположен в границах зон с особыми условиями землепользования (таблица 2), данные условия необходимо соблюдать при проектировании, реконструкции и эксплуатации объекта.

Для расчета требуемого количества машиномест временного хранения автотранспортных средств, использовались следующие нормативные документы:

1. СП 42.13330.2016 Градостроительство. Планировка и застройка городских и сельских поселений. Актуализированная редакция СНиП 2.07.01-89* (с Изменениями №1, 2).

2. Приказ Департамента по архитектуре и градостроительству Краснодарского края от 16 апреля 2015 года №78 "Об утверждении нормативов градостро-

ительного проектирования Краснодарского края" (с изменениями от 12.09.2022 N222) (далее по тексту – Нормативы).

Объект капитального строительства планируется расположить в соответствии с минимальными отступами от границ земельного участка, установленными градостроительным регламентом (см. графический материал приложение №1).

Для расчета необходимого количества машино-мест для объекта применены нормы, установленные в Нормативах градостроительного проектирования Краснодарского края (таблица 108. Торговые объекты: Объекты торгового назначения с широким ассортиментом товаров периодического спроса продовольственной и (или) непродовольственной групп (торговые центры, торговые комплексы, супермаркеты, универсамы, универмаги, предприятия торговли и т.п.), магазины-склады (мелкооптовой и розничной торговли) аптеки и аптечные магазины, фотосалоны, салоны красоты, солярии, салоны моды, свадебные салоны, парикмахерские, специализированные магазины по продаже товаров эпизодического спроса непродовольственной группы, рынки, расчетная единица – 50 кв.м. общей площади на 1 машино-место):

$$1) 460,0 : 50 = 9,2 \text{ места, где}$$

460,0 – общая площадь объекта (планируемая), кв.м;

50 – расчетная единица – размер общей площади торгового объекта в кв.м. на одно парковочное место (таблица 108).

На основании данного расчета для проектируемого торгового объекта, общей площадью – 460,0 кв.м, расчетное количество парковочных мест составит 9 машино-мест, в том числе 1 машино-место для маломобильных групп населения.

На всех стоянках (парковках) общего пользования около или в объеме жилых, общественных (в том числе объектов физкультурно-спортивного назначения, культуры и др.) и производственных зданий, зданий инженерной и транспортной инфраструктуры, а также у зон рекреации следует выделять не менее 10% машино-мест (но не менее одного места) для людей с инвалидностью (основание п.5.2.1 "СП 59.13330.2020. Свод правил. Доступность зданий и сооружений для маломобильных групп населения. СНиП 35-01-2001").

В случае необходимости для проведения работ по благоустройству прилегающей к объекту территории рекомендуется получить разрешение на использование земель в органах местного самоуправления (в соответствии со ст.39.33. ЗК РФ).

1.5.Обоснование схем транспортных коммуникаций, обеспечивающих внешний и внутренний подъезд к объекту капитального строительства.

Территория рассматриваемого земельного участка имеет 1 въезд-выезд, обоснованный в первую очередь организацией пожарных проездов, принятых в соответствии с СТУ, п.8.11 и 8.1.2 «Подъезд пожарных автомобилей к жилым и общественным зданиям, сооружениям должен быть обеспечен по всей длине:

б) с одной продольной стороны — к одноэтажным зданиям и сооружениям

вышеуказанных классов (классов функциональной пожарной опасности Ф1.2, Ф2.1, Ф2.2, Ф3, Ф4.2, Ф4.3, Ф.4.4 высотой 18 м и более), а также к многоэтажным зданиям и сооружениям вышеуказанных классов с меньшей высотой при выполнении одного из следующих условий: оконные проемы всех помещений или квартир выходят на сторону пожарного подъезда, либо все помещения или квартиры имеют двустороннюю ориентацию; при устройстве со стороны здания, где пожарный подъезд отсутствует, наружных открытых лестниц, связывающих лоджии и балконы смежных этажей между собой; при устройстве наружных лестниц 3-го типа при коридорной планировке зданий;» (СП 4.13130.2013 «Системы противопожарной защиты. Ограничение распространения пожара на объектах защиты. Требования к объемно-планировочным и конструктивным решениям» (с Изменениями N 1, 2, 3)).

Ширина проектируемого проезда составляет 5,0 м, что соответствует рекомендуемой минимальной ширине проезда согласно п.8.1.4 (СП 4.13130.2013 «Системы противопожарной защиты. Ограничение распространения пожара на объектах защиты. Требования к объемно-планировочным и конструктивным решениям» (с Изменениями N 1, 2, 3)).

Транспортные грузовые и людские потоки не пересекаются.

Территория объекта частично огорожена.

1.6. Информация о зонах с особыми условиями землепользования.

В государственном кадастре недвижимости в отношении рассматриваемого земельного участка с КН 23:20:0302001:1753 установлены зоны с особыми условиями использования, режим которых необходимо соблюдать при проектировании, реконструкции и эксплуатации проектируемого объекта.

В соответствии с информацией государственного кадастра недвижимости земельный участок попадает в границы следующих зон с особыми условиями использования территории:

Таблица 2

| Реестровый номер зоны | Наименование зоны | Ограничения |
|-----------------------|---|---|
| 23:20-6.1802 | Зона затопления территории с. Соленое Андрюковского сельского поселения Мостовского района Краснодарского края при половодьях и паводках р. Андрюк, р. Кизил-бек, р. Угольная 1% обеспеченности | В соответствии со ст. 67.1 п. 6 Водного кодекса РФ в границах зон затопления, подтопления, в соответствии с законодательством РФ о градостроительной деятельности отнесенных к зонам с особыми условиями использования территорий, запрещаются: 1) размещение новых населенных пунктов и строительство объектов капитального строительства без обеспечения инженерной защиты таких населенных пунктов и объектов от затопления, подтопления; 2) использование сточных вод в целях регулирования плодородия почв; 3) размещение кладбищ, скотомогильников, объектов размещения отходов производства и потребления, химических, взрывчатых, токсичных, отравляющих и ядовитых веществ, пунктов хранения и захоронения радиоактивных отходов; 4) осуществление авиационных мер по борьбе с вредными организмами. |

| | | |
|---|---|--|
| 23:20-6.1829 | зона санитарной охраны 2-го пояса-поверхностного источника водозабора в поселке Псебай (скважины № 58471, 51077, 30179) | <p>Запрещено размещение складов горюче-смазочных материалов, ядохимикатов и минеральных удобрений, накопителей промстоков, шламохранилищ и других объектов, обуславливающих опасность химического загрязнения поверхностных вод.</p> <p>Не допускать: размещение кладбищ, скотомогильников, полей ассенизации, полей фильтрации, навозохранилищ, силосных траншей, животноводческих и птицеводческих предприятий и других объектов, обуславливающих опасность микробного загрязнения поверхностных вод; применение удобрений и ядохимикатов. Выполнять мероприятия по санитарному благоустройству территории населенных пунктов и других объектов (оборудование канализацией, устройство водонепроницаемых выгребов, организацию отвода поверхностного стока и др.).</p> <p>Не производить рубки леса главного пользования и реконструкции, а также закрепление за лесозаготовительными предприятиями древесины на корню и лесосечного фонда долгосрочного пользования. Допускаются только рубки ухода и санитарные рубки леса. Запрещается располагать стойбища и выпас скота, а также всякое другое использование водоема и земельных участков, лесных угодий в пределах прибрежной полосы шириной не менее 500 м, которое может привести к ухудшению качества или уменьшению количества воды реки Малая Лаба.</p> |
| 23:20-6.1858 | граница 2-го пояса зоны санитарной охраны поверхностного источника водозабора | <p>Использование реки Малая Лаба и ее притоков в пределах второго пояса зоны санитарной охраны для купания, туризма, водного спорта и рыбной ловли допускается в установленных местах при условии соблюдения гигиенических требований к охране поверхностных вод, а также гигиенических требований к зонам рекреации водного объекта. Запрещается сброс промышленных, сельскохозяйственных, городских и ливневых сточных вод, содержание в которых химических веществ и микроорганизмов превышает установленные санитарными правилами гигиенические нормативы качества воды. Границы второго пояса зоны санитарной охраны на пересечении дорог, пешеходных троп и пр. обозначить столбами со специальными знаками. Выявлять объекты, загрязняющие реку Малая Лаба ее притоки, и разрабатывать конкретные водоохранные мероприятия, обеспеченные источниками финансирования, подрядными организациями и согласованные с Территориальным отделом Управления Федеральной службы по надзору в сфере защиты прав потребителей и благополучия человека (Роспотребнадзора) по Краснодарскому краю в Лабинском, Курганинском и Мостовском районах.</p> <p>Регулировать отведение территории для нового строительства жилых, промышленных и сельскохозяйственных объектов, а также согласование изменений технологий действующих предприятий, связанных с повышением степени опасности загрязнения сточными водами реки Малая Лаба и ее притоков. Не допускать отведения сточных вод в зоне водосбора реки Малая Лаба и ее притоков, не отвечающих гигиеническим требованиям к охране поверхностных вод. Все работы, в том числе добыча песка, гравия, дноуглубительные, в пределах акватории зон санитарной охраны допускаются по согласованию с Территориальным отделом Управления Федеральной службы по надзору в сфере защиты прав потребителей и благополучия человека (Роспотребнадзора) по Краснодарскому краю в Лабинском, Курганинском и Мостовском районах при обосновании гидрологическими расчетами отсутствия ухудшения качества воды в створе водозабора.</p> <p>Использование химических методов борьбы с эвтрофикацией водоемов допускается при условии применения препаратов, имеющих положительное санитарно-эпидемиологическое заключение Территориального отдела Управления Федеральной службы по надзору в сфере защиты прав потребителей и благополучия человека (Роспотребнадзора) по Краснодарскому краю в Лабинском, Курганинском и Мостовском районах.</p> <p>В зонах санитарной охраны источников питьевого и хозяйственно-бытового водоснабжения осуществление деятельности и отведение территории для жилищного строительства, строительства промышленных объектов и объектов сельскохозяйственного назначения запрещаются или ограничиваются в случаях и в порядке, которые установлены санитарными правилами и нормами в соответствии с законодательством о санитарно-эпидемиологическом благополучии населения.</p> |
| Государственное бюджетное учреждение Краснодарского края «Краевая техническая инвентаризация-Краевое БТИ» Отдел по Мостовскому району | | |
| Адрес объекта: Краснодарский край, Мостовский район, с. Соленое, ул. Ленина, 4 | | Лист 10 |

| | | |
|--|--|--|
| 23:20-6.1830 | зона санитарной охраны 3-го пояса поверхностного источника водозабора в поселке Псебай (скважины № 58471, 51077, 30179 | Выявлять объекты, загрязняющие реку Малая Лаба ее притоки, и разрабатывать конкретные водоохранные мероприятия, обеспеченные источниками финансирования, подрядными организациями и согласованные с Территориальным отделом Управления Федеральной службы по надзору в сфере защиты прав потребителей и благополучия человека (Роспотребнадзора) по Краснодарскому краю в Лабинском, Курганинском и Мостовском районах. Регулировать отведение территории для нового строительства жилых, промышленных и сельскохозяйственных объектов, а также согласование изменений технологий действующих предприятий, связанных с повышением степени опасности загрязнения сточными водами реки Малая Лаба и ее притоков. Не допускать отведения сточных вод в зоне водосбора реки Малая Лаба и ее притоков, не отвечающих гигиеническим требованиям к охране поверхностных вод. Все работы, в том числе добыча песка, гравия, дноуглубительные, в пределах акватории зон санитарной охраны допускаются по согласованию с Территориальным отделом Управления Федеральной службы по надзору в сфере защиты прав потребителей и благополучия человека (Роспотребнадзора) по Краснодарскому краю в Лабинском, Курганинском и Мостовском районах при обосновании гидрологическими расчетами отсутствия ухудшения качества воды в створе водозабора. Использование химических методов борьбы с эвтрофикацией водоемов допускается при условии применения препаратов, имеющих положительное санитарно-эпидемиологическое заключение Территориального отдела Управления Федеральной службы по надзору в сфере защиты прав потребителей и благополучия человека (Роспотребнадзора) по Краснодарскому краю в Лабинском, Курганинском и Мостовском районах. В зонах санитарной охраны источников питьевого и хозяйственно-бытового водоснабжения осуществление деятельности и отведение территории для жилищного строительства, строительства промышленных объектов и объектов сельскохозяйственного назначения запрещаются или ограничиваются в случаях и в порядке, которые установлены санитарными правилами и нормами в соответствии с законодательством о санитарно-эпидемиологическом благополучии населения. |
| 23:20-6.1855 | Зона санитарной охраны 3-го пояса поверхностного источника водозабора | |
| <p>В целях информирования граждан, об особенностях осуществления хозяйственной деятельности, в том числе строительства (реконструкции) объектов капитального строительства в границах установленных зон с особыми условиями разработана ПАМЯТКА ЗАСТРОЙЩИКУ (см. стр. 14-15 данных информационных материалов).</p> | | |
| <p>Государственное бюджетное учреждение Краснодарского края «Краевая техническая инвентаризация-Краевое БТИ» Отдел по Мостовскому району</p> | | |
| <p>Адрес объекта: Краснодарский край, Мостовский район, с. Соленое, ул. Ленина, 4</p> | | <p>Лист 11</p> |

2.ЗАКЛЮЧЕНИЕ О СООТВЕТСВИИ ЗАПРАШИВАЕМОГО ВИДА РАЗРЕШЕННОГО ИСПОЛЬЗОВАНИЯ ГРАДОСТРОИТЕЛЬНОМУ РЕГЛАМЕНТУ И ЗАПРАШИВАЕМЫХ ОТКЛОНЕНИЙ ТРЕБОВАНИЯМ ТЕХНИЧЕСКИХ РЕГЛАМЕНТОВ

По результатам проведенного градостроительного анализа установлено, что запрашиваемое разрешение на условно разрешенный вид использования земельного участка с кадастровым номером 23:20:0302001:1753 в полной мере отвечает положениям действующего Генерального плана Андрюковского сельского поселения Мостовского района, основной задачей которого является преобразование и развитие населенных пунктов поселения, а также Правилам землепользования и застройки Андрюковского сельского поселения Мостовского района, в соответствии с которыми осуществляется развитие зон и территорий поселения с различной функциональной направленностью.

Рассматриваемый земельный участок с кадастровым номером 23:20:0302001:1753 соответствует минимальным параметрам, установленным градостроительным регламентом зоны Ж-1 для земельных участков с видом разрешенного использования – магазины (код вида 4.4), площадь земельного участка по результатам межевания составляет – 1790,0 кв.м.

Размещение объекта с заявленными параметрами в плане 19,0 х 25,0 м, 1 этаж, высота объекта – 6,5 м, выполнено с соблюдением требований технических регламентов и минимальных отступов: от границ смежных земельных участков – 3 м, от фронтальных границ участка – 5 м; процент застройки в границах земельного участка составит– 26 % (475,0 кв.м); процент озеленения составляет – 30 % (540,0 кв.м) от площади земельного участка.

На основании вышеизложенного следует, что освоение рассматриваемого земельного участка с КН 23:20:0302001:1753 с видом разрешенного использования – магазины (код вида 4.4) с заявленными параметрами соответствует требованиям технических регламентов.

В государственном кадастре недвижимости в отношении рассматриваемого земельного участка с КН 23:20:0302001:1753 установлены зоны с особыми условиями использования территории, поэтому при разработке проектной документации на строительство объекта необходимо соблюдать требования утвержденного градостроительного регламента и действующих строительных норм и правил, а также требования которые необходимо выполнить при осуществлении хозяйственной деятельности в зонах с особыми условиями использования территории (в части получения необходимых согласований, разработки проектных решений, обеспечивающих инженерную защиту

проектируемого объекта от затопления, до получения разрешения на строительство (реконструкцию) объекта), соблюдение вышеперечисленных действующих норм обеспечит необходимый уровень безопасности населения при эксплуатации торгового объекта в штатном режиме и не создаст дополнительных источников с негативным воздействием на окружающую среду.

Специалист-проектировщик отдела ГБУ
КК «Крайтехинвентаризация – Краевое
БТИ» по Мостовскому району

(подпись)

Т.М.Холодова

3.ПАМЯТКА ЗАСТРОЙЩИКУ.

Настоящая памятка разработана в целях информирования граждан, об особенностях осуществления хозяйственной деятельности, в том числе строительства (реконструкции) объектов капитального строительства в границах, установленных ЗОУИТ.

| Наименование зоны | Необходимые мероприятия |
|--|---|
| <p>23:20-6.1802</p> <p>Зона затопления территории с. Соленое Андрюковского сельского поселения Мостовского района Краснодарского края при половодьях и паводках р. Андрюк, р. Кизил-бек, р. Угольная 1% обеспеченности</p> | <p>В соответствии со ст. 67.1 п. 6 Водного кодекса РФ в границах зон затопления, подтопления запрещаются строительство (реконструкция) объектов капитального строительства без обеспечения инженерной защиты таких объектов от затопления, подтопления.</p> <p>В соответствии с методическими рекомендациями департамента по архитектуре и градостроительству Краснодарского края (приложение к протоколу от 09.03.2022 года) до начала проведения работ по строительству (реконструкции) объекта в данных зонах застройщику необходимо:</p> <p>а) получить в уполномоченном органе исходные данные о прогнозном уровне воды в зоне затопления и (или) прогнозном уровне грунтовых вод в зоне подтопления;</p> <p>б) осуществить подготовку проектной документации, содержащей перечень мероприятий по инженерной защите территории и объекта капитального строительства от подтопления, затопления.</p> <p>Подготовка проектной документации выполняется индивидуальным предпринимателем или юридическим лицом, являющимся членами саморегулируемых организаций в области архитектурно-строительного проектирования.</p> |
| <p>23:20-6.1829</p> <p>Зона санитарной охраны 2-го пояса поверхностного источника водозабора в поселке Псебай (скважины № 58471, 51077, 30179)</p> | <p>До начала проведения работ по строительству (реконструкции) объекта необходимо получение согласования с Территориальным отделом Управления Федеральной службы по надзору в сфере защиты прав потребителей и благополучия</p> |

| | |
|---|---|
| <p>23:20-6.1858 Граница 2-го пояса зоны санитарной охраны поверхностного источника водозабора</p> | <p>человека (Роспотребнадзора) по Краснодарскому краю в Лабинском, Курганинском и Мостовском районах (перечень документов необходимых для согласования подготавливается в соответствии с регламентом согласующего органа).</p> |
| <p>23:20-6.1830 Зона санитарной охраны 3-го пояса поверхностного источника водозабора в поселке Псебай (скважины № 58471, 51077, 30179)</p> | |
| <p>23:20-6.1855 Зона санитарной охраны 3-го пояса поверхностного источника водозабора</p> | |

Застройщик

_____ (подпись)

4.ИНФОРМАЦИЯ ОБ ОРГАНИЗАЦИИ, ПОДГОТОВИВШЕЙ ЗАКЛЮЧЕНИЕ.

Организация: ГБУ КК «Крайтехинвентаризация – Краевое БТИ» является членом саморегулируемых организаций по выполнению видов работ, которые оказывают влияние на безопасность объектов капитального строительства: выписка из единого реестра сведений о членах саморегулируемых организаций в области инженерных изысканий и в области архитектурно-строительного проектирования и их обязательствах.

5. НОРМАТИВНАЯ ДОКУМЕНТАЦИЯ.

1. Федеральный закон "Технический регламент о безопасности зданий и сооружений" (с изменениями на 7 декабря 2016 года).

2. Постановление Правительства Российской Федерации от 26 декабря 2014 года №1521 "Об утверждении перечня национальных стандартов и сводов правил (частей таких стандартов и сводов правил), в результате применения которых на обязательной основе обеспечивается соблюдение требований Федерального закона "Технический регламент о безопасности зданий и сооружений".

3. СП 4.13130.2013 Системы противопожарной защиты. Ограничение распространения пожара на объектах защиты. Требования к объемно-планировочным и конструктивным решениям (с Изменением №1).

4. СП 42.13330.2016 Градостроительство. Планировка и застройка городских и сельских поселений. Актуализированная редакция СНиП 2.07.01-89* (с Изменениями №1, 2).

5. СП 59.13330.2020 Доступность зданий и сооружений для маломобильных групп населения СНиП 35-01-2001 (с Изменением N 1).

6. СП 118.13330.2012 "СНиП 31-06-2009 "Общественные здания и сооружения".

7. Приказ Департамента по архитектуре и градостроительству Краснодарского края от 16 апреля 2015 года №78 "Об утверждении нормативов градостроительного проектирования Краснодарского края" (с изменениями от 12.09.2022 N222).

8. Генеральный план Андрюковского сельского поселения Мостовского района (в актуальной редакции) источник: <https://fgistp.economy.gov.ru>

9. Правила землепользования и застройки Андрюковского сельского поселения Мостовского района (в актуальной редакции) источник: <https://fgistp.economy.gov.ru>.

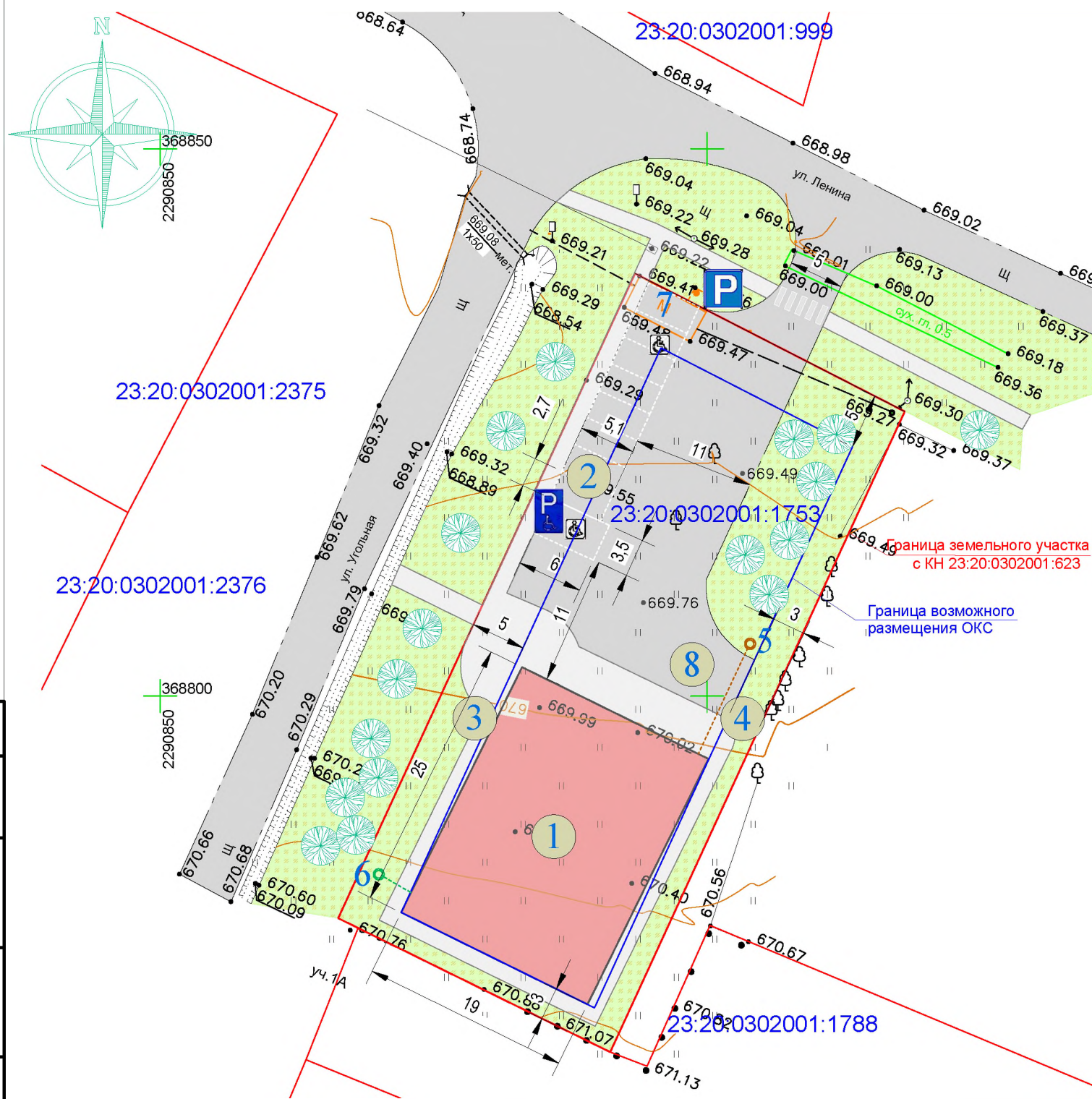
10. Местные нормативы градостроительного проектирования Андрюковского сельского поселения Мостовского района (в актуальной редакции) (источник:

<http://www.mostovskiy.ru/upravlenie-arkhitektury-i-gradostroitelstva/dokumenty-territorialnogo-planirovaniya/mestnye-norativy-gradostroitelного-proektirovaniya/mestnye-normativy-gradostroitelного-proektirovaniya-andryukovskogo-selskogo-poseleniya-mostovskogo-rajona.html>.)

6.ПРИЛОЖЕНИЯ.

1. Графическое описание объекта: чертеж «Схема планировочной организации земельного участка, М 1:500» – на 1 л. в 1 экз;
2. Выписка из единого реестра сведений о членах саморегулируемых организаций в области инженерных изысканий и в области архитектурно-строительного проектирования и их обязательствах (копия) – на 2-х л. в 1 экз;
3. Уведомление о включении сведений в Национальный реестр специалистов в области инженерных изысканий и архитектурно-строительного проектирования (копия) – на 1 л. в 1 экз;
4. Выписка ЕГРН на земельный участок (копия) – на 10-ти л. в 1 экз.

Схема планировочной организации земельного участка, М 1:500



Ситуационная схема размещения земельного участка в системе населенного пункта с.Соленое



УСЛОВНЫЕ ОБОЗНАЧЕНИЯ

| УСЛОВНЫЕ ОБОЗНАЧЕНИЯ | НАИМЕНОВАНИЕ |
|----------------------|---|
| | Границы земельных участков в соответствии со сведениями ГКН |
| | Асфальтобетонное покрытие проезда и парковки |
| | Бетонное покрытие площадок и пешеходных дорожек |
| | Проектируемый объект (строительство) |
| | Металлический вагончик (демонтаж) |
| | Границы возможного размещения объектов капитального строительства |
| | Зеленые насаждения |

ЭКСПЛИКАЦИЯ ЗДАНИЙ И СООРУЖЕНИЙ

| №п/п | Наименование | Количество | Примечание |
|------|--|-------------------------|-------------------------|
| 1 | Объект общественного назначения (магазин, общая площадь - 460,0 кв.м.) | 1 | Проектируемый |
| 2 | Площадка для парковки автомобилей | 9 маш/мест (по расчету) | Проектируемая |
| 3 | Велопарковка | на 8 мест | Проектируемая |
| 4 | Площадка ТБО | 1 | Проектируемая |
| 5 | Гидроизолированный септик | 1 | Проектируемый |
| 6 | Водозаборная скважина | 1 | Проектируемая |
| 7 | Металлический вагончик | 1 | Существующий (демонтаж) |
| 8 | Разгрузочная площадка | 1 | Проектируемая |

ДОГОВОР 20/23-576 от 23.06.2023 г.

| Изм. | Кол. уч. | Лист | № док. | Подп. | Дата | ГРАФИЧЕСКИЙ МАТЕРИАЛ К ЗАЯВЛЕНИЮ О ПРЕДОСТАВЛЕНИИ РАЗРЕШЕНИЯ НА УСЛОВНО РАЗРЕШЕННЫЙ ВИД ИСПОЛЬЗОВАНИЯ ДЛЯ ЗЕМЕЛЬНОГО УЧАСТКА С КАДАСТРОВЫМ НОМЕРОМ 23:20:0302001:1753 | | | |
|---|--------------|------|--------|-------|------|---|--------|------|--------|
| Начальник | Г.В.Перова | | | | 2023 | Адрес объекта: Краснодарский край, Мостовский район, село Соленое, улица Ленина, 4 | Стадия | Лист | Листов |
| Разработ. | Т.М.Холодова | | | | | | | 1 | 1 |
| Схема планировочной организации земельного участка, М 1:500 | | | | | | ГБУ КК "Крайтехинвентаризация-Краевое БТИ" Мостовской отдел | | | |

Согласовано

Взам. инв. №

Подпись и дата

Инв. № подл.

2308248329-20230208-1052

(регистрационный номер выписки)

08.02.2023

(дата формирования выписки)

ВЫПИСКА

из единого реестра сведений о членах саморегулируемых организаций в области инженерных изысканий и в области архитектурно-строительного проектирования и их обязательствах

Настоящая выписка содержит сведения о юридическом лице (индивидуальном предпринимателе), осуществляющем подготовку проектной документации:

Государственное бюджетное учреждение Краснодарского края "Краевая техническая инвентаризация - Краевое БТИ"

(полное наименование юридического лица/ФИО индивидуального предпринимателя)

1172375070735

(основной государственный регистрационный номер)

1. Сведения о члене саморегулируемой организации:

| | | |
|-----|---|---|
| 1.1 | Идентификационный номер налогоплательщика | 2308248329 |
| 1.2 | Полное наименование юридического лица (Фамилия Имя Отчество индивидуального предпринимателя) | Государственное бюджетное учреждение Краснодарского края "Краевая техническая инвентаризация - Краевое БТИ" |
| 1.3 | Сокращенное наименование юридического лица | ГБУ КК "Крайтехинвентаризация - Краевое БТИ" |
| 1.4 | Адрес юридического лица Место фактического осуществления деятельности (для индивидуального предпринимателя) | 350049, Россия, Краснодарский край, Краснодар, Краснодар, Гагарина, 135/1 |
| 1.5 | Является членом саморегулируемой организации | Саморегулируемая организация Ассоциация «Объединение проектировщиков Южного и Северо-Кавказского округов» (СРО-П-033-30092009) |
| 1.6 | Регистрационный номер члена саморегулируемой организации | П-033-002308248329-0370 |
| 1.7 | Дата вступления в силу решения о приеме в члены саморегулируемой организации | 15.03.2010 |
| 1.8 | Дата и номер решения об исключении из членов саморегулируемой организации, основания исключения | |

2. Сведения о наличии у члена саморегулируемой организации права осуществлять подготовку проектной документации:

| | | |
|---|---|--|
| 2.1 в отношении объектов капитального строительства (кроме особо опасных, технически сложных и уникальных объектов, объектов использования атомной энергии) (дата возникновения/изменения права) | 2.2 в отношении особо опасных, технически сложных и уникальных объектов капитального строительства (кроме объектов использования атомной энергии) (дата возникновения/изменения права) | 2.3 в отношении объектов использования атомной энергии (дата возникновения/изменения права) |
| Да, 15.03.2010 | Нет | Нет |



3. Компенсационный фонд возмещения вреда

| | | |
|-----|---|---|
| 3.1 | Уровень ответственности члена саморегулируемой организации по обязательствам по договору подряда на подготовку проектной документации, в соответствии с которым указанным членом внесен взнос в компенсационный фонд возмещения вреда | Первый уровень ответственности (не превышает двадцать пять миллионов рублей) |
| 3.2 | Сведения о приостановлении права осуществлять подготовку проектной документации объектов капитального строительства | |

4. Компенсационный фонд обеспечения договорных обязательств

| | | |
|-----|--|---|
| 4.1 | Дата, с которой член саморегулируемой организации имеет право осуществлять подготовку проектной документации по договорам подряда, заключаемым с использованием конкурентных способов заключения договоров, в соответствии с которым указанным членом внесен взнос в компенсационный фонд обеспечения договорных обязательств | 22.08.2017 |
| 4.2 | Уровень ответственности члена саморегулируемой организации по обязательствам по договорам подряда на подготовку проектной документации, заключаемым с использованием конкурентных способов заключения договоров, в соответствии с которым указанным членом внесен взнос в компенсационный фонд обеспечения договорных обязательств | Первый уровень ответственности (не превышает двадцать пять миллионов рублей) |
| 4.3 | Дата уплаты дополнительного взноса | Нет |
| 4.4 | Сведения о приостановлении права осуществлять подготовку проектной документации по договорам подряда, заключаемым с использованием конкурентных способов заключения договоров | |

5. Фактический совокупный размер обязательств

| | | |
|-----|--|-----|
| 5.1 | Фактический совокупный размер обязательств по договорам подряда на подготовку проектной документации, заключаемым с использованием конкурентных способов заключения договоров на дату выдачи выписки | Нет |
|-----|--|-----|

Руководитель аппарата



А.О. Кожуховский





Холодова Татьяна Михайловна

АССОЦИАЦИЯ САМОРЕГУЛИРУЕМЫХ ОРГАНИЗАЦИЙ ОБЩЕРОССИЙСКАЯ
НЕГОСУДАРСТВЕННАЯ НЕКОММЕРЧЕСКАЯ ОРГАНИЗАЦИЯ -
ОБЩЕРОССИЙСКОЕ МЕЖОТРАСЛЕВОЕ ОБЪЕДИНЕНИЕ РАБОТОДАТЕЛЕЙ
«НАЦИОНАЛЬНОЕ ОБЪЕДИНЕНИЕ САМОРЕГУЛИРУЕМЫХ ОРГАНИЗАЦИЙ,
ОСНОВАННЫХ НА ЧЛЕНСТВЕ ЛИЦ, ВЫПОЛНЯЮЩИХ ИНЖЕНЕРНЫЕ
ИЗЫСКАНИЯ, И САМОРЕГУЛИРУЕМЫХ ОРГАНИЗАЦИЙ, ОСНОВАННЫХ НА
ЧЛЕНСТВЕ ЛИЦ, ОСУЩЕСТВЛЯЮЩИХ ПОДГОТОВКУ ПРОЕКТНОЙ
ДОКУМЕНТАЦИИ»

РУКОВОДИТЕЛЬ АППАРАТА

ул. Новый Арбат, дом 21, Москва, 119019,
тел. (495) 984-21-34, факс (495) 984-21-33,
www.nopriz.ru, e-mail: info@nopriz.ru
ОКПО 42860946, ОГРН 1157700004142
ИНН / КПП 7704311291 / 770401001



**УВЕДОМЛЕНИЕ
о включении сведений
в Национальный реестр специалистов
в области инженерных изысканий
и архитектурно-строительного проектирования**

Настоящим уведомляем о том, что сведения о специалисте: Холодова Татьяна Михайловна, адрес места жительства (регистрации): 352570, Краснодарский край, Мостовский р-н, пгт Мостовской, ул. Производственная, 5А, кв. 8 - включены в Национальный реестр специалистов в области инженерных изысканий и архитектурно-строительного проектирования.

Сведения размещены на официальном сайте Национального объединения изыскателей и проектировщиков в сети «Интернет»: <https://www.nopriz.ru>, в разделе «Национальный реестр специалистов в области инженерных изысканий и архитектурно-строительного проектирования».

Записи присвоен идентификационный номер - П-110629.



ДОКУМЕНТ ПОДПИСАН УСИЛЕННОЙ КВАЛИФИЦИРОВАННОЙ
ЭЛЕКТРОННОЙ ПОДПИСЬЮ

Владелец: «НАЦИОНАЛЬНОЕ ОБЪЕДИНЕНИЕ ИЗЫСКАТЕЛЕЙ И
ПРОЕКТИРОВЩИКОВ» «НОПРИЗ»

СЕРТИФИКАТ 13 17 e5 86 00 55 af 51 88 40 b6 b9 68 a2 20 6a 90

ДЕЙСТВИТЕЛЕН: С 22.11.2022 ПО 22.11.2023

А. О. Кожуховский

Филиал публично-правовой компании "Роскадастр" по Краснодарскому краю
полное наименование органа регистрации прав
Выписка из Единого государственного реестра недвижимости об объекте недвижимости



Сведения о характеристиках объекта недвижимости

На основании запроса от 21.06.2023, поступившего на рассмотрение 21.06.2023, сообщаем, что согласно записям Единого государственного реестра недвижимости:

Раздел 1 Лист 1

| | | | |
|--|--|-------------------|--------------------------|
| Земельный участок | | | |
| вид объекта недвижимости | | | |
| Лист № 1 раздела 1 | Всего листов раздела 1: 9 | Всего разделов: 6 | Всего листов выписки: 20 |
| 21.06.2023г. № КУВИ-001/2023-143284897 | | | |
| Кадастровый номер: | 23:20:0302001:1753 | | |
| Номер кадастрового квартала: | 23:20:0302001 | | |
| Дата присвоения кадастрового номера: | 13.10.2011 | | |
| Ранее присвоенный государственный учетный номер: | данные отсутствуют | | |
| Местоположение: | Местоположение установлено относительно ориентира, расположенного в границах участка. Почтовый адрес ориентира: Краснодарский край, р-н Мостовский, с/п Андрюковское, с. Соленое, ул. Ленина, 4. | | |
| Площадь: | 1790 +/- 30 | | |
| Кадастровая стоимость, руб.: | 104750.8 | | |
| Кадастровые номера расположенных в пределах земельного участка объектов недвижимости: | данные отсутствуют | | |
| Кадастровые номера объектов недвижимости, из которых образован объект недвижимости: | данные отсутствуют | | |
| Кадастровые номера образованных объектов недвижимости: | данные отсутствуют | | |
| Категория земель: | Земли населенных пунктов | | |
| Виды разрешенного использования: | Для индивидуального жилищного строительства | | |
| Сведения о кадастровом инженере: | данные отсутствуют | | |
| Сведения о лесах, водных объектах и об иных природных объектах, расположенных в пределах земельного участка: | данные отсутствуют | | |



ДОКУМЕНТ ПОДПИСАН
ЭЛЕКТРОННОЙ ПОДПИСЬЮ

Сертификат: 3094B7974B3CA8E1F07A347CFAD6FA78

Владелец: ФЕДЕРАЛЬНАЯ СЛУЖБА ГОСУДАРСТВЕННОЙ
РЕГИСТРАЦИИ, КАДАСТРА И КАРТОГРАФИИ
Действителен: с 17.05.2022 по 10.08.2023

ПОЛНОЕ НАИМЕНОВАНИЕ ДОЛЖНОСТИ

инициалы, фамилия

| | | | |
|---|---------------------------|--|--------------------------|
| Земельный участок | | | |
| вид объекта недвижимости | | | |
| Лист № 2 раздела 1 | Всего листов раздела 1: 9 | Всего разделов: 6 | Всего листов выписки: 20 |
| 21.06.2023г. № КУВИ-001/2023-143284897 | | | |
| Кадастровый номер: | | 23:20:0302001:1753 | |
| Сведения о том, что земельный участок полностью расположен в границах зоны с особыми условиями использования территории, территории объекта культурного наследия, публичного сервитута: | | <p>Земельный участок полностью расположен в границах зоны с реестровым номером 23:20-6.1802 от 21.09.2021, ограничение использования земельного участка в пределах зоны: В соответствии со ст. 67.1 п. 6 Водного кодекса РФ в границах зон затопления, подтопления, в соответствии с законодательством РФ о градостроительной деятельности отнесенных к зонам с особыми условиями использования территорий, запрещаются: 1) размещение новых населенных пунктов и строительство объектов капитального строительства без обеспечения инженерной защиты таких населенных пунктов и объектов от затопления, подтопления; 2) использование сточных вод в целях регулирования плодородия почв; 3) размещение кладбищ, скотомогильников, объектов размещения отходов производства и потребления, химических, взрывчатых, токсичных, отравляющих и ядовитых веществ, пунктов хранения и захоронения радиоактивных отходов; 4) осуществление авиационных мер по борьбе с вредными организмами, вид/наименование: Зона затопления территории с. Соленое Андрюковского сельского поселения Мостовского района Краснодарского края при половодьях и паводках р. Андрюк, р. Кизил-бек, р. Угольная 1% обеспеченности, тип: Иная зона с особыми условиями использования территории, индекс: Краснодарский край, Мостовский район, Соленое село, дата решения: 16.08.2021, номер решения: 114-пр, наименование ОГВ/ОМСУ: Кубанское бассейновое водное Управление Земельный участок полностью расположен в границах зоны с реестровым номером 23:20-6.1829 от 27.12.2021, ограничение использования земельного участка в пределах зоны: Запрещено размещение складов горюче-смазочных материалов, ядохимикатов и минеральных удобрений, накопителей промстоков, шламохранилищ и других объектов, обуславливающих опасность химического загрязнения поверхностных вод. Не допускать: размещение кладбищ, скотомогильников, полей ассенизации, полей фильтрации, навозохранилищ, силосных траншей, животноводческих и птицеводческих предприятий и других объектов, обуславливающих опасность микробного загрязнения поверхностных вод; применение удобрений и ядохимикатов. Выполнять мероприятия по санитарному благоустройству территории населенных пунктов и других объектов (оборудование канализацией, устройство водонепроницаемых выгребов, организацию отвода поверхностного стока и др.). Не производить рубки леса главного пользования и реконструкции, а также закрепление за лесозаготовительными предприятиями древесины на корню и лесосечного фонда долгосрочного пользования. Допускаются только рубки ухода и санитарные рубки леса. Запрещается располагать стойбища и выпас скота, а также всякое другое использование водоема и земельных участков, лесных угодий в пределах прибрежной полосы шириной не менее 500 м, которое может привести к ухудшению качества или уменьшению количества воды реки Малая Лаба. Использование реки Малая Лаба и ее притоков в пределах второго пояса зоны санитарной охраны для купания, туризма, водного спорта и рыбной ловли</p> | |



ДОКУМЕНТ ПОДПИСАН
ЭЛЕКТРОННОЙ ПОДПИСЬЮ

Сертификат: 3094B7974B3CA8E1F07A347CFAD6FA78

Владелец: ФЕДЕРАЛЬНАЯ СЛУЖБА ГОСУДАРСТВЕННОЙ

РЕГИСТРАЦИИ, КАДАСТРА И КАРТОГРАФИИ

Действителен: с 17.05.2022 по 10.08.2023

ПОЛНОЕ НАИМЕНОВАНИЕ ДОЛЖНОСТИ

инициалы, фамилия

| | | | |
|--------------------------|---------------------------|-------------------|--------------------------|
| Земельный участок | | | |
| вид объекта недвижимости | | | |
| Лист № 3 раздела 1 | Всего листов раздела 1: 9 | Всего разделов: 6 | Всего листов выписки: 20 |

21.06.2023г. № КУВИ-001/2023-143284897

Кадастровый номер:

23:20:0302001:1753

Сведения о том, что земельный участок полностью расположен в границах зоны с особыми условиями использования территории, территории объекта культурного наследия, публичного сервитута:

допускается в установленных местах при условии соблюдения гигиенических требований к охране поверхностных вод, а также гигиенических требований к зонам рекреации водного объекта. Запрещается сброс промышленных, сельскохозяйственных, городских и ливневых сточных вод, содержание в которых химических веществ и микроорганизмов превышает установленные санитарными правилами гигиенические нормативы качества воды. Границы второго пояса зоны санитарной охраны на пересечении дорог, пешеходных троп и пр. обозначить столбами со специальными знаками. Выявлять объекты, загрязняющие реку Малая Лаба ее притоки, и разрабатывать конкретные водоохранные мероприятия, обеспеченные источниками финансирования, подрядными организациями и согласованные с Территориальным отделом Управления Федеральной службы по надзору в сфере защиты прав потребителей и благополучия человека (Роспотребнадзора) по Краснодарскому краю в Лабинском, Курганинском и Мостовском районах. Регулировать отведение территории для нового строительства жилых, промышленных и сельскохозяйственных объектов, а также согласование изменений технологий действующих предприятий, связанных с повышением степени опасности загрязнения сточными водами реки Малая Лаба и ее притоков. Не допускать отведения сточных вод в зоне водосбора реки Малая Лаба и ее притоков, не отвечающих гигиеническим требованиям к охране поверхностных вод. Все работы, в том числе добыча песка, гравия, дноуглубительные, в пределах акватории зон санитарной охраны допускаются по согласованию с Территориальным отделом Управления Федеральной службы по надзору в сфере защиты прав потребителей и благополучия человека (Роспотребнадзора) по Краснодарскому краю в Лабинском, Курганинском и Мостовском районах при обосновании гидрологическими расчетами отсутствия ухудшения качества воды в створе водозабора. Использование химических методов борьбы с эвтрофикацией водоемов допускается при условии применения препаратов, имеющих положительное санитарно-эпидемиологическое заключение Территориального отдела Управления Федеральной службы по надзору в сфере защиты прав потребителей и благополучия человека (Роспотребнадзора) по Краснодарскому краю в Лабинском, Курганинском и Мостовском районах. В зонах санитарной охраны источников питьевого и хозяйственно-бытового водоснабжения осуществление деятельности и отведение территории для жилищного строительства, строительства промышленных объектов и объектов сельскохозяйственного назначения запрещаются или ограничиваются в случаях и в порядке, которые установлены санитарными правилами и нормами в соответствии с законодательством о санитарно-эпидемиологическом благополучии населения., вид/наименование: зона санитарной охраны 2-го пояса поверхностного источника водозабора в поселке Псебай (скважины № 58471, 51077, 30179), тип: Зона санитарной охраны источников водоснабжения и водопроводов питьевого назначения, индекс: 352585, дата решения: 28.12.2011, номер решения: 467.



ДОКУМЕНТ ПОДПИСАН
ЭЛЕКТРОННОЙ ПОДПИСЬЮ

Сертификат: 3094B7974B3CA8E1F07A347CFAD6FA78

Владелец: ФЕДЕРАЛЬНАЯ СЛУЖБА ГОСУДАРСТВЕННОЙ

РЕГИСТРАЦИИ, КАДАСТРА И КАРТОГРАФИИ

Действителен: с 17.05.2022 по 10.08.2023

ПОЛНОЕ НАИМЕНОВАНИЕ ДОЛЖНОСТИ

инициалы, фамилия

| | | | |
|---|--|--------------------|--------------------------|
| Земельный участок | | | |
| вид объекта недвижимости | | | |
| Лист № 4 раздела 1 | Всего листов раздела 1: 9 | Всего разделов: 6 | Всего листов выписки: 20 |
| 21.06.2023г. № КУВИ-001/2023-143284897 | | | |
| Кадастровый номер: | | 23:20:0302001:1753 | |
| Сведения о том, что земельный участок полностью расположен в границах зоны с особыми условиями использования территории, территории объекта культурного наследия, публичного сервитута: | <p>наименование ОГВ/ОМСУ: Департамент по вопросам гражданской обороны, чрезвычайных ситуаций и водных отношений Краснодарского края Земельный участок полностью расположен в границах зоны с реестровым номером 23:20-6.1830 от 28.12.2021, ограничение использования земельного участка в пределах зоны: Выявлять объекты, загрязняющие реку Малая Лаба ее притоки, и разрабатывать конкретные водоохраные мероприятия, обеспеченные источниками финансирования, подрядными организациями и согласованные с Территориальным отделом Управления Федеральной службы по надзору в сфере защиты прав потребителей и благополучия человека (Роспотребнадзора) по Краснодарскому краю в Лабинском, Курганинском и Мостовском районах. Регулировать отведение территории для нового строительства жилых, промышленных и сельскохозяйственных объектов, а также согласование изменений технологий действующих предприятий, связанных с повышением степени опасности загрязнения сточными водами реки Малая Лаба и ее притоков. Не допускать отведения сточных вод в зоне водосбора реки Малая Лаба и ее притоков, не отвечающих гигиеническим требованиям к охране поверхностных вод. Все работы, в том числе добыча песка, гравия, дноуглубительные, в пределах акватории зон санитарной охраны допускаются по согласованию с Территориальным отделом Управления Федеральной службы по надзору в сфере защиты прав потребителей и благополучия человека (Роспотребнадзора) по Краснодарскому краю в Лабинском, Курганинском и Мостовском районах при обосновании гидрологических расчетами отсутствия ухудшения качества воды в створе водозабора. Использование химических методов борьбы с эвтрофикацией водоемов допускается при условии применения препаратов, имеющих положительное санитарно-эпидемиологическое заключение Территориального отдела Управления Федеральной службы по надзору в сфере защиты прав потребителей и благополучия человека (Роспотребнадзора) по Краснодарскому краю в Лабинском, Курганинском и Мостовском районах. В зонах санитарной охраны источников питьевого и хозяйственно-бытового водоснабжения осуществление деятельности и отведение территории для жилищного строительства, строительства промышленных объектов и объектов сельскохозяйственного назначения запрещаются или ограничиваются в случаях и в порядке, которые установлены санитарными правилами и нормами в соответствии с законодательством о санитарно-эпидемиологическом благополучии населения., вид/наименование: зона санитарной охраны 3-го пояса поверхностного источника водозабора в поселке Псебай (скважины № 58471, 51077, 30179), тип: Зона санитарной охраны источников водоснабжения и водопроводов питьевого назначения, индекс: 352585, дата решения: 28.12.2011, номер решения: 467, наименование ОГВ/ОМСУ: Департамент по вопросам гражданской обороны, чрезвычайных ситуаций и водных отношений Краснодарского края Земельный участок полностью расположен в</p> | | |



ДОКУМЕНТ ПОДПИСАН
ЭЛЕКТРОННОЙ ПОДПИСЬЮ

Сертификат: 3094B7974B3CA8E1F07A347CFAD6FA78

Владелец: ФЕДЕРАЛЬНАЯ СЛУЖБА ГОСУДАРСТВЕННОЙ

РЕГИСТРАЦИИ, КАДАСТРА И КАРТОГРАФИИ

Действителен: с 17.05.2022 по 10.08.2023

ПОЛНОЕ НАИМЕНОВАНИЕ ДОЛЖНОСТИ

инициалы, фамилия

| | | | |
|--------------------------|---------------------------|-------------------|--------------------------|
| Земельный участок | | | |
| вид объекта недвижимости | | | |
| Лист № 5 раздела 1 | Всего листов раздела 1: 9 | Всего разделов: 6 | Всего листов выписки: 20 |

21.06.2023г. № КУВИ-001/2023-143284897

Кадастровый номер:

23:20:0302001:1753

Сведения о том, что земельный участок полностью расположен в границах зоны с особыми условиями использования территории, территории объекта культурного наследия, публичного сервитута:

границах зоны с реестровым номером 23:20-6.1858 от 10.02.2022, ограничение использования земельного участка в пределах зоны: Запрещено размещение складов горюче-смазочных материалов, ядохимикатов и минеральных удобрений, накопителей промстоков, шламохранилищ и других объектов, обуславливающих опасность химического загрязнения поверхностных вод. Не допускать: размещение кладбищ, скотомогильников, полей ассенизации, полей фильтрации, навозохранилищ, силосных траншей, животноводческих и птицеводческих предприятий и других объектов, обуславливающих опасность микробного загрязнения поверхностных вод; применение удобрений и ядохимикатов. Выполнять мероприятия по санитарному благоустройству территории населенных пунктов и других объектов (оборудование канализацией, устройство водонепроницаемых выгребов, организацию отвода поверхностного стока и др.). Не производить рубки леса главного пользования и реконструкции, а также закрепление за лесозаготовительными предприятиями древесины на корню и лесосечного фонда долгосрочного пользования. Допускаются только рубки ухода и санитарные рубки леса. Запрещается располагать стойбища и выпас скота, а также всякое другое использование водоема и земельных участков, лесных угодий в пределах прибрежной полосы шириной не менее 500 м, которое может привести к ухудшению качества или уменьшению количества воды рек Лаба, Малая Лаба, Большая Лаба и их притоков. Использование реки Лаба, Малая Лаба, Большая Лаба и их притоки в пределах второго пояса зоны санитарной охраны для купания, туризма, водного спорта и рыбной ловли допускается в установленных местах при условии соблюдения гигиенических требований к охране поверхностных вод, а также гигиенических требований к зонам рекреации водного объекта. Запрещается сброс промышленных, сельскохозяйственных, городских и ливневых сточных вод, содержание в которых химических веществ и микроорганизмов превышает установленные санитарными правилами гигиенические нормативы качества воды. Границы второго пояса зоны санитарной охраны на пересечении дорог, пешеходных троп и пр. обозначить столбами со специальными знаками. Выявлять объекты, загрязняющие реки Лаба, Малая Лаба, Большая Лаба и их притоки, и разрабатывать конкретные водоохранные мероприятия, обеспеченные источниками финансирования, подрядными организациями и согласованные с Территориальным отделом Управления Федеральной службы по надзору в сфере защиты прав потребителей и благополучия человека (Роспотребнадзора) по Краснодарскому краю в Лабинском, Курганинском и Мостовском районах. Регулировать отведение территории для нового строительства жилых, промышленных и сельскохозяйственных объектов, а также согласование изменений технологий действующих предприятий, связанных с повышением степени опасности загрязнения сточными водами рек Лаба, Малая Лаба, Большая Лаба и их притоков. Не допускать отведения сточных вод в зоне водосбора рек Лаба, Малая



ДОКУМЕНТ ПОДПИСАН
ЭЛЕКТРОННОЙ ПОДПИСЬЮ

Сертификат: 3094B7974B3CA8E1F07A347CFAD6FA78

Владелец: ФЕДЕРАЛЬНАЯ СЛУЖБА ГОСУДАРСТВЕННОЙ

РЕГИСТРАЦИИ, КАДАСТРА И КАРТОГРАФИИ

Действителен: с 17.05.2022 по 10.08.2023

ПОЛНОЕ НАИМЕНОВАНИЕ ДОЛЖНОСТИ

инициалы, фамилия

| | | | |
|--------------------------|---------------------------|-------------------|--------------------------|
| Земельный участок | | | |
| вид объекта недвижимости | | | |
| Лист № 6 раздела 1 | Всего листов раздела 1: 9 | Всего разделов: 6 | Всего листов выписки: 20 |

21.06.2023г. № КУВИ-001/2023-143284897

Кадастровый номер:

23:20:0302001:1753

Сведения о том, что земельный участок полностью расположен в границах зоны с особыми условиями использования территории, территории объекта культурного наследия, публичного сервитута:

Лаба, Большая Лаба и их притоков, не отвечающих гигиеническим требованиям к охране поверхностных вод. Все работы, в том числе добыча песка, гравия, дноуглубительные, в пределах акватории зон санитарной охраны допускаются по согласованию с Территориальным отделом Управления Федеральной службы по надзору в сфере защиты прав потребителей и благополучия человека (Роспотребнадзора) по Краснодарскому краю в Лабинском, Курганинском и Мостовском районах при обосновании гидрологических расчетами отсутствия ухудшения качества воды в створе водозабора. Использование химических методов борьбы с эвтрофикацией водоемов допускается при условии применения препаратов, имеющих положительное санитарно-эпидемиологическое заключение Территориального отдела Управления Федеральной службы по надзору в сфере защиты прав потребителей и благополучия человека (Роспотребнадзора) по Краснодарскому краю в Лабинском, Курганинском и Мостовском районах., вид/наименование: Граница 2-го пояса зоны санитарной охраны поверхностного источника водозабора, тип: Зона санитарной охраны источников водоснабжения и водопроводов питьевого назначения, индекс: Краснодарский край, район Мостовский, поселок городского типа Мостовской, дата решения: 26.12.2011, номер решения: 465, наименование ОГВ/ОМСУ: Департамент по чрезвычайным ситуациям и государственному экологическому контролю Краснодарского края Земельный участок полностью расположен в границах зоны с реестровым номером 23:20-6.1855 от 10.02.2022, ограничение использования земельного участка в пределах зоны: Выявлять объекты, загрязняющие реки Лаба, Малая Лаба, Большая Лаба и их притоки, и разрабатывать конкретные водоохранные мероприятия, обеспеченные источниками финансирования, подрядными организациями и согласованные с Территориальным отделом Управления Федеральной службы по надзору в сфере защиты прав потребителей и благополучия человека (Роспотребнадзора) по Краснодарскому краю в Лабинском, Курганинском и Мостовском районах. Регулировать отведение территории для нового строительства жилых, промышленных и сельскохозяйственных объектов, а также согласование изменений технологий действующих предприятий, связанных с повышением степени опасности загрязнения сточными водами рек Лаба, Малая Лаба, Большая Лаба и их притоков. Не допускать отведения сточных вод в зоне водосбора рек Лаба, Малая Лаба, Большая Лаба и их притоков, не отвечающих гигиеническим требованиям к охране поверхностных вод. Все работы, в том числе добыча песка, гравия, дноуглубительные, в пределах акватории зон санитарной охраны допускаются по согласованию с Территориальным отделом Управления Федеральной службы по надзору в сфере защиты прав потребителей и благополучия человека (Роспотребнадзора) по Краснодарскому краю в Лабинском, Курганинском и Мостовском районах при обосновании гидрологических расчетами отсутствия ухудшения качества воды в створе водозабора. Использование химических методов борьбы с



ДОКУМЕНТ ПОДПИСАН
ЭЛЕКТРОННОЙ ПОДПИСЬЮ

Сертификат: 3094B7974B3CA8E1F07A347CFAD6FA78

Владелец: ФЕДЕРАЛЬНАЯ СЛУЖБА ГОСУДАРСТВЕННОЙ

РЕГИСТРАЦИИ, КАДАСТРА И КАРТОГРАФИИ

Действителен: с 17.05.2022 по 10.08.2023

ПОЛНОЕ НАИМЕНОВАНИЕ ДОЛЖНОСТИ

инициалы, фамилия

| | | | |
|---|---------------------------|--|--------------------------|
| Земельный участок | | | |
| вид объекта недвижимости | | | |
| Лист № 7 раздела 1 | Всего листов раздела 1: 9 | Всего разделов: 6 | Всего листов выписки: 20 |
| 21.06.2023г. № КУВИ-001/2023-143284897 | | | |
| Кадастровый номер: | | 23:20:0302001:1753 | |
| Сведения о том, что земельный участок полностью расположен в границах зоны с особыми условиями использования территории, территории объекта культурного наследия, публичного сервитута: | | эвтрофикацией водоемов допускается при условии применения препаратов, имеющих положительное санитарно-эпидемиологическое заключение Территориального отдела Управления Федеральной службы по надзору в сфере защиты прав потребителей и благополучия человека (Роспотребнадзора) по Краснодарскому краю в Лабинском, Курганинском и Мостовском районах. В зонах санитарной охраны источников питьевого и хозяйственнобытового водоснабжения осуществление деятельности и отведение территории для жилищного строительства, строительства промышленных объектов и объектов сельскохозяйственного назначения запрещаются или ограничиваются в случаях и в порядке, которые установлены санитарными правилами и нормами в соответствии с законодательством о санитарноэпидемиологическом благополучии населения, вид/наименование: Зона санитарной охраны 3-го пояса поверхностного источника водозабора, тип: Зона санитарной охраны источников водоснабжения и водопроводов питьевого назначения, индекс: Краснодарский край, район Мостовский, поселок городского типа Мостовской, дата решения: 26.12.2011, номер решения: 465, наименование ОГВ/ОМСУ: Департамент по чрезвычайным ситуациям и государственному экологическому контролю Краснодарского края | |
| Сведения о том, что земельный участок расположен в границах особой экономической зоны, территории опережающего социально-экономического развития, зоны территориального развития в Российской Федерации, игровой зоны: | | данные отсутствуют | |
| Сведения о том, что земельный участок расположен в границах особо охраняемой природной территории, охотничьих угодий, лесничеств: | | данные отсутствуют | |
| Сведения о результатах проведения государственного земельного надзора: | | данные отсутствуют | |
| Сведения о расположении земельного участка в границах территории, в отношении которой утвержден проект межевания территории: | | данные отсутствуют | |
| Условный номер земельного участка: | | данные отсутствуют | |
| Сведения о принятии акта и (или) заключении договора, предусматривающих предоставление в соответствии с земельным законодательством исполнительным органом государственным органом власти или органом местного самоуправления, находящегося в государственной или муниципальной собственности земельного участка для строительства наемного дома социального использования или наемного дома коммерческого использования: | | данные отсутствуют | |



ДОКУМЕНТ ПОДПИСАН
ЭЛЕКТРОННОЙ ПОДПИСЬЮ

Сертификат: 3094B7974B3CA8E1F07A347CFAD6FA78

Владелец: ФЕДЕРАЛЬНАЯ СЛУЖБА ГОСУДАРСТВЕННОЙ

РЕГИСТРАЦИИ, КАДАСТРА И КАРТОГРАФИИ

Действителен: с 17.05.2022 по 10.08.2023

ПОЛНОЕ НАИМЕНОВАНИЕ ДОЛЖНОСТИ

инициалы, фамилия

| | | | |
|--|---------------------------|---|--------------------------|
| Земельный участок | | | |
| вид объекта недвижимости | | | |
| Лист № 8 раздела 1 | Всего листов раздела 1: 9 | Всего разделов: 6 | Всего листов выписки: 20 |
| 21.06.2023г. № КУВИ-001/2023-143284897 | | | |
| Кадастровый номер: | | 23:20:0302001:1753 | |
| Сведения о том, что земельный участок или земельные участки образованы на основании решения об изъятии земельного участка и (или) расположенного на нем объекта недвижимости для государственных или муниципальных нужд: | | данные отсутствуют | |
| Сведения о том, что земельный участок образован из земель или земельного участка, государственная собственность на которые не разграничена: | | данные отсутствуют | |
| Сведения о наличии земельного спора о местоположении границ земельных участков: | | данные отсутствуют | |
| Статус записи об объекте недвижимости: | | Сведения об объекте недвижимости имеют статус "актуальные" | |
| Особые отметки: | | Сведения об ограничениях права на объект недвижимости, обременениях данного объекта, не зарегистрированных в реестре прав, ограничений прав и обременений недвижимого имущества: вид ограничения (обременения): ограничения прав на земельный участок, предусмотренные статьей 56 Земельного кодекса Российской Федерации; срок действия: с 21.09.2021; реквизиты документа-основания: приказ Кубанского бассейнового водного управления "Об установлении зон затопления, подтопления" от 16.08.2021 № 114-пр выдан: Кубанское бассейновое водное Управление. вид ограничения (обременения): ограничения прав на земельный участок, предусмотренные статьей 56 Земельного кодекса Российской Федерации; срок действия: с 27.12.2021; реквизиты документа-основания: протокол заседания экспертной комиссии по утверждению проектов зон санитарной охраны водных объектов, используемых для питьевого и хозяйственно-бытового водоснабжения Департамента по вопросам гражданской обороны, чрезвычайных ситуаций и водных отношений Краснодарского края от 28.12.2011 № 467 выдан: Департамент по вопросам гражданской обороны, чрезвычайных ситуаций и водных отношений Краснодарского края. вид ограничения (обременения): ограничения прав на земельный участок, предусмотренные статьей 56 Земельного кодекса Российской Федерации; срок действия: с 12.01.2022; реквизиты документа-основания: протокол заседания экспертной комиссии по утверждению проектов зон санитарной охраны водных объектов, используемых для питьевого и хозяйственно-бытового водоснабжения Департамента по вопросам гражданской обороны, чрезвычайных ситуаций и водных отношений Краснодарского края от 28.12.2011 № 467 выдан: Департамент по вопросам гражданской обороны, чрезвычайных ситуаций и водных отношений Краснодарского края. вид ограничения (обременения): ограничения прав на земельный участок, предусмотренные статьей 56 Земельного кодекса Российской Федерации; срок действия: с 16.02.2022; реквизиты документа-основания: | |



ДОКУМЕНТ ПОДПИСАН
ЭЛЕКТРОННОЙ ПОДПИСЬЮ

Сертификат: 3094B7974B3CA8E1F07A347CFAD6FA78

Владелец: ФЕДЕРАЛЬНАЯ СЛУЖБА ГОСУДАРСТВЕННОЙ


РЕГИСТРАЦИИ, КАДАСТРА И КАРТОГРАФИИ

Действителен: с 17.05.2022 по 10.08.2023

ПОЛНОЕ НАИМЕНОВАНИЕ ДОЛЖНОСТИ

инициалы, фамилия

| | | | |
|--|---------------------------|--|--------------------------|
| Земельный участок | | | |
| вид объекта недвижимости | | | |
| Лист № 9 раздела 1 | Всего листов раздела 1: 9 | Всего разделов: 6 | Всего листов выписки: 20 |
| 21.06.2023г. № КУВИ-001/2023-143284897 | | | |
| Кадастровый номер: | | 23:20:0302001:1753 | |
| | | <p>протокол заседания экспертной комиссии по утверждению проектов зон санитарной охраны водных объектов, используемых для питьевого и хозяйственно-бытового водоснабжения Департамента по чрезвычайным ситуациям и государственному экологическому контролю Краснодарского края от 26.12.2011 № 465 выдан: Департамент по чрезвычайным ситуациям и государственному экологическому контролю Краснодарского края. вид ограничения (обременения): ограничения прав на земельный участок, предусмотренные статьей 56 Земельного кодекса Российской Федерации; срок действия: с 19.02.2022; реквизиты документа-основания: протокол заседания экспертной комиссии по утверждению проектов зон санитарной охраны водных объектов, используемых для питьевого и хозяйственно-бытового водоснабжения Департамента по чрезвычайным ситуациям и государственному экологическому контролю Краснодарского края от 26.12.2011 № 465 выдан: Департамент по чрезвычайным ситуациям и государственному экологическому контролю Краснодарского края.</p> <p>Сведения, необходимые для заполнения раздела: 4 - Сведения о частях земельного участка, отсутствуют.</p> | |
| Получатель выписки: | | Глущенко Лариса Алексеевна | |

| | | |
|---|---|-------------------|
|  | ДОКУМЕНТ ПОДПИСАН ЭЛЕКТРОННОЙ ПОДПИСЬЮ | |
| Сертификат: 3094B7974B3CA8E1F07A347CFAD6FA78 Владелец: ФЕДЕРАЛЬНАЯ СЛУЖБА ГОСУДАРСТВЕННОЙ РЕГИСТРАЦИИ, КАДАСТРА И КАРТОГРАФИИ Действителен: с 17.05.2022 по 10.08.2023 | | инициалы, фамилия |
| ПОЛНОЕ НАИМЕНОВАНИЕ ДОЛЖНОСТИ | | |

Выписка из Единого государственного реестра недвижимости об объекте недвижимости

Сведения о зарегистрированных правах

| | | | |
|--|--|---------------------|--|
| Земельный участок | | | |
| вид объекта недвижимости | | | |
| Лист № 1 раздела 2 | Всего листов раздела 2: 2 | Всего разделов: 6 | Всего листов выписки: 20 |
| 21.06.2023г. № КУВИ-001/2023-143284897 | | | |
| Кадастровый номер: | | 23:20:0302001:1753 | |
| 1 | Правообладатель (правообладатели): | 1.1 | Физическое лицо |
| | Сведения о возможности предоставления третьим лицам персональных данных физического лица: | 1.1.1 | данные отсутствуют |
| 2 | Вид, номер, дата и время государственной регистрации права: | 2.1 | Собственность 23:20:0302001:1753-23/268/2022-2 24.01.2022 10:29:08 |
| 3 | Сведения об осуществлении государственной регистрации сделки, права без необходимого в силу закона согласия третьего лица, органа: | 3.1 | данные отсутствуют |
| 4 | Ограничение прав и обременение объекта недвижимости: | не зарегистрировано | |
| 5 | Договоры участия в долевом строительстве: | не зарегистрировано | |
| 6 | Заявленные в судебном порядке права требования: | данные отсутствуют | |
| 7 | Сведения о возможности предоставления третьим лицам персональных данных физического лица | данные отсутствуют | |
| 8 | Сведения о возражении в отношении зарегистрированного права: | данные отсутствуют | |
| 9 | Сведения о наличии решения об изъятии объекта недвижимости для государственных и муниципальных нужд: | данные отсутствуют | |
| 10 | Сведения о невозможности государственной регистрации без личного участия правообладателя или его законного представителя: | данные отсутствуют | |
| 11 | Правопритязания и сведения о наличии поступивших, но не рассмотренных заявлений о проведении государственной регистрации права (перехода, прекращения права), ограничения права или обременения объекта недвижимости, сделки в отношении объекта недвижимости: | отсутствуют | |



ДОКУМЕНТ ПОДПИСАН
ЭЛЕКТРОННОЙ ПОДПИСЬЮ

Сертификат: 3094B7974B3CA8E1F07A347CFAD6FA78

Владелец: ФЕДЕРАЛЬНАЯ СЛУЖБА ГОСУДАРСТВЕННОЙ

РЕГИСТРАЦИИ, КАДАСТРА И КАРТОГРАФИИ

Действителен: с 17.05.2022 по 10.08.2023

ПОЛНОЕ НАИМЕНОВАНИЕ ДОЛЖНОСТИ

инициалы, фамилия

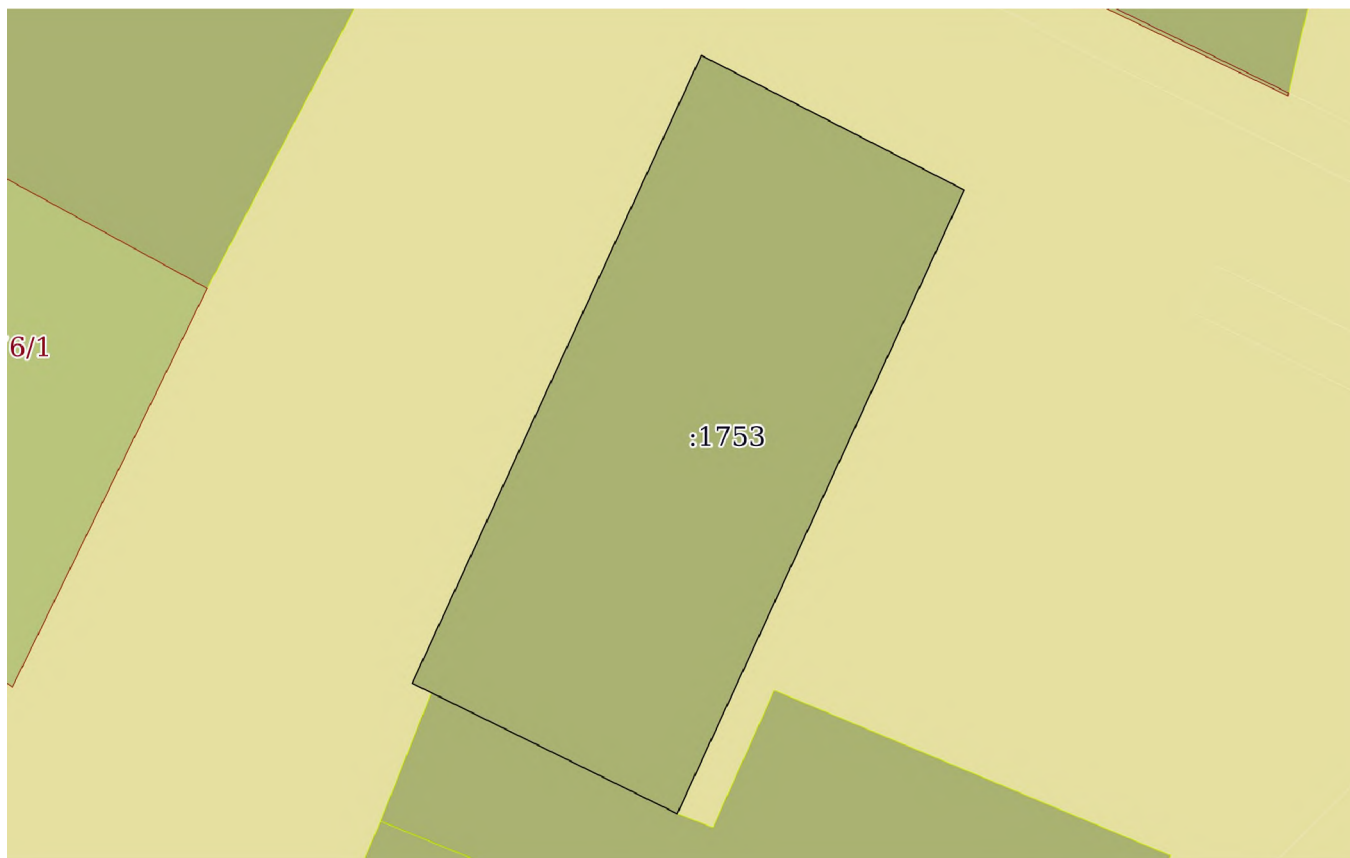
| | | | |
|--|--|--------------------|--------------------------|
| Земельный участок | | | |
| вид объекта недвижимости | | | |
| Лист № 2 раздела 2 | Всего листов раздела 2: 2 | Всего разделов: 6 | Всего листов выписки: 20 |
| 21.06.2023г. № КУВИ-001/2023-143284897 | | | |
| Кадастровый номер: | | 23:20:0302001:1753 | |
| 11 | Сведения о невозможности государственной регистрации перехода, прекращения, ограничения права на земельный участок из земель сельскохозяйственного назначения: | данные отсутствуют | |

| | | |
|-------------------------------|---|-------------------|
| ПОЛНОЕ НАИМЕНОВАНИЕ ДОЛЖНОСТИ |  ДОКУМЕНТ ПОДПИСАН ЭЛЕКТРОННОЙ ПОДПИСЬЮ Сертификат: 3094B7974B3CA8E1F07A347CFAD6FA78 Владелец: ФЕДЕРАЛЬНАЯ СЛУЖБА ГОСУДАРСТВЕННОЙ РЕГИСТРАЦИИ, КАДАСТРА И КАРТОГРАФИИ Действителен: с 17.05.2022 по 10.08.2023 | инициалы, фамилия |
|-------------------------------|---|-------------------|

Выписка из Единого государственного реестра недвижимости об объекте недвижимости
Описание местоположения земельного участка

| | | | |
|--|---------------------------|--------------------|--------------------------|
| Земельный участок | | | |
| вид объекта недвижимости | | | |
| Лист № 1 раздела 3 | Всего листов раздела 3: 1 | Всего разделов: 6 | Всего листов выписки: 20 |
| 21.06.2023г. № КУВИ-001/2023-143284897 | | | |
| Кадастровый номер: | | 23:20:0302001:1753 | |

План (чертеж, схема) земельного участка



Масштаб 1:700

Условные обозначения:

| | | |
|-------------------------------|---|-------------------|
| |  ДОКУМЕНТ ПОДПИСАН ЭЛЕКТРОННОЙ ПОДПИСЬЮ Сертификат: 3094B7974B3CA8E1F07A347CFAD6FA78 Владелец: ФЕДЕРАЛЬНАЯ СЛУЖБА ГОСУДАРСТВЕННОЙ РЕГИСТРАЦИИ, КАДАСТРА И КАРТОГРАФИИ Действителен: с 17.05.2022 по 10.08.2023 | |
| ПОЛНОЕ НАИМЕНОВАНИЕ ДОЛЖНОСТИ | | инициалы, фамилия |

Выписка из Единого государственного реестра недвижимости об объекте недвижимости

Описание местоположения земельного участка

| | | | |
|--|-----------------------------|--------------------|--------------------------|
| Земельный участок | | | |
| вид объекта недвижимости | | | |
| Лист № 1 раздела 3.1 | Всего листов раздела 3.1: 1 | Всего разделов: 6 | Всего листов выписки: 20 |
| 21.06.2023г. № КУВИ-001/2023-143284897 | | | |
| Кадастровый номер: | | 23:20:0302001:1753 | |

| Описание местоположения границ земельного участка | | | | | | | |
|---|-------------|----------|-------------------|------------------------------|-----------------------------------|-------------------------------------|---|
| № п/п | Номер точки | | Дирекционный угол | Горизонтальное проложение, м | Описание закрепления на местности | Кадастровые номера смежных участков | Сведения об адресах правообладателей смежных земельных участков |
| | начальная | конечная | | | | | |
| 1 | 2 | 3 | 4 | 5 | 6 | 7 | 8 |
| 1 | 1.1.1 | 1.1.2 | 117°7.2' | 27.71 | данные отсутствуют | данные отсутствуют | данные отсутствуют |
| 2 | 1.1.2 | 1.1.3 | 204°41.9' | 64.42 | данные отсутствуют | данные отсутствуют | данные отсутствуют |
| 3 | 1.1.3 | 1.1.4 | 296°12.8' | 27.71 | данные отсутствуют | данные отсутствуют | данные отсутствуют |
| 4 | 1.1.3 | 1.1.3 | | | данные отсутствуют | 23:20:0302001:1788 | Россия, Краснодарский край, Курганинский район, п. Андреевский, ул. Привокзальная, дом №10, кв. 8 |
| 5 | 1.1.4 | 1.1.1 | 24°43.0' | 64.86 | данные отсутствуют | данные отсутствуют | данные отсутствуют |



ДОКУМЕНТ ПОДПИСАН
ЭЛЕКТРОННОЙ ПОДПИСЬЮ

Сертификат: 3094B7974B3CA8E1F07A347CFAD6FA78

Владелец: ФЕДЕРАЛЬНАЯ СЛУЖБА ГОСУДАРСТВЕННОЙ

РЕГИСТРАЦИИ, КАДАСТРА И КАРТОГРАФИИ

Действителен: с 17.05.2022 по 10.08.2023

ПОЛНОЕ НАИМЕНОВАНИЕ ДОЛЖНОСТИ

инициалы, фамилия

Выписка из Единого государственного реестра недвижимости об объекте недвижимости

Описание местоположения земельного участка

| | | | |
|--|-----------------------------|--------------------|--------------------------|
| Земельный участок | | | |
| вид объекта недвижимости | | | |
| Лист № 1 раздела 3.2 | Всего листов раздела 3.2: 1 | Всего разделов: 6 | Всего листов выписки: 20 |
| 21.06.2023г. № КУВИ-001/2023-143284897 | | | |
| Кадастровый номер: | | 23:20:0302001:1753 | |

| Сведения о характерных точках границы земельного участка | | | | |
|--|---------------|------------|-----------------------------------|---|
| Система координат МСК 23, зона 2 | | | | |
| Номер точки | Координаты, м | | Описание закрепления на местности | Средняя квадратичная погрешность определения координат характерных точек границ земельного участка, м |
| | X | Y | | |
| 1 | 2 | 3 | 4 | 5 |
| 1 | 368838.63 | 2290893.41 | Закрепление отсутствует | 0.2 |
| 2 | 368826 | 2290918.07 | Закрепление отсутствует | 0.2 |
| 3 | 368767.47 | 2290891.15 | Закрепление отсутствует | 0.2 |
| 4 | 368779.71 | 2290866.29 | Закрепление отсутствует | 0.2 |
| 1 | 368838.63 | 2290893.41 | Закрепление отсутствует | 0.2 |



ДОКУМЕНТ ПОДПИСАН
ЭЛЕКТРОННОЙ ПОДПИСЬЮ

Сертификат: 3094B7974B3CA8E1F07A347CFAD6FA78

Владелец: ФЕДЕРАЛЬНАЯ СЛУЖБА ГОСУДАРСТВЕННОЙ

РЕГИСТРАЦИИ, КАДАСТРА И КАРТОГРАФИИ

Действителен: с 17.05.2022 по 10.08.2023

ПОЛНОЕ НАИМЕНОВАНИЕ ДОЛЖНОСТИ

инициалы, фамилия

Выписка из Единого государственного реестра недвижимости об объекте недвижимости

Сведения о частях земельного участка

| | | | |
|--|-----------------------------|--------------------|--------------------------|
| Земельный участок | | | |
| вид объекта недвижимости | | | |
| Лист № 1 раздела 4.1 | Всего листов раздела 4.1: 6 | Всего разделов: 6 | Всего листов выписки: 20 |
| 21.06.2023г. № КУВИ-001/2023-143284897 | | | |
| Кадастровый номер: | | 23:20:0302001:1753 | |

| Учетный номер части | Площадь, м2 | Содержание ограничения в использовании или ограничения права на объект недвижимости или обременения объекта недвижимости |
|---------------------|-------------|---|
| 1 | 2 | 3 |
| | Весь | вид ограничения (обременения): ограничения прав на земельный участок, предусмотренные статьей 56 Земельного кодекса Российской Федерации; Срок действия: не установлен; реквизиты документа-основания: приказ Кубанского бассейнового водного управления "Об установлении зон затопления, подтопления" от 16.08.2021 № 114-пр выдан: Кубанское бассейновое водное Управление; Содержание ограничения (обременения): В соответствии со ст. 67.1 п. 6 Водного кодекса РФ в границах зон затопления, подтопления, в соответствии с законодательством РФ о градостроительной деятельности отнесенных к зонам с особыми условиями использования территорий, запрещаются: 1) размещение новых населенных пунктов и строительство объектов капитального строительства без обеспечения инженерной защиты таких населенных пунктов и объектов от затопления, подтопления; 2) использование сточных вод в целях регулирования плодородия почв; 3) размещение кладбищ, скотомогильников, объектов размещения отходов производства и потребления, химических, взрывчатых, токсичных, отравляющих и ядовитых веществ, пунктов хранения и захоронения радиоактивных отходов; 4) осуществление авиационных мер по борьбе с вредными организмами; Реестровый номер границы: 23:20-6.1802; Вид объекта реестра границ: Зона с особыми условиями использования территории; Вид зоны по документу: Зона затопления территории с. Соленое Андрюковского сельского поселения Мостовского района Краснодарского края при половодьях и паводках р. Андрюк, р. Кизил-бек, р. Угольная 1% обеспеченности; Тип зоны: Иная зона с особыми условиями использования территории; Индекс: Краснодарский край, Мостовский район, Соленое село |
| | Весь | вид ограничения (обременения): ограничения прав на земельный участок, предусмотренные статьей 56 Земельного кодекса Российской Федерации; Срок действия: не установлен; реквизиты документа-основания: протокол заседания экспертной комиссии по утверждению проектов зон санитарной охраны водных объектов, используемых для питьевого и хозяйственно-бытового водоснабжения Департамента по вопросам гражданской обороны, чрезвычайных ситуаций и водных отношений Краснодарского края от 28.12.2011 № 467 выдан: Департамент по вопросам гражданской обороны, чрезвычайных ситуаций и водных отношений Краснодарского края; Содержание ограничения (обременения): Запрещено размещение складов горюче-смазочных материалов, ядохимикатов и минеральных удобрений, накопителей промстоков, шламохранилищ и других объектов, обуславливающих опасность химического загрязнения поверхностных вод. Не допускать: размещение кладбищ, скотомогильников, полей ассенизации, полей фильтрации, навозохранилищ, силосных траншей, животноводческих и |



ДОКУМЕНТ ПОДПИСАН
ЭЛЕКТРОННОЙ ПОДПИСЬЮ

Сертификат: 3094B7974B3CA8E1F07A347CFAD6FA78

Владелец: ФЕДЕРАЛЬНАЯ СЛУЖБА ГОСУДАРСТВЕННОЙ

РЕГИСТРАЦИИ, КАДАСТРА И КАРТОГРАФИИ

Действителен: с 17.05.2022 по 10.08.2023

ПОЛНОЕ НАИМЕНОВАНИЕ ДОЛЖНОСТИ

ИНИЦИАЛЫ, ФАМИЛИЯ

Земельный участок

вид объекта недвижимости

Лист № 2 раздела 4.1

Всего листов раздела 4.1: 6

Всего разделов: 6

Всего листов выписки: 20

21.06.2023г. № КУВИ-001/2023-143284897

Кадастровый номер:

23:20:0302001:1753

птицеводческих предприятий и других объектов, обуславливающих опасность микробного загрязнения поверхностных вод; применение удобрений и ядохимикатов. Выполнять мероприятия по санитарному благоустройству территории населенных пунктов и других объектов (оборудование канализацией, устройство водонепроницаемых выгребов, организацию отвода поверхностного стока и др.). Не производить рубки леса главного пользования и реконструкции, а также закрепление за лесозаготовительными предприятиями древесины на корню и лесосечного фонда долгосрочного пользования. Допускаются только рубки ухода и санитарные рубки леса. Запрещается располагать стойбища и выпас скота, а также всякое другое использование водоема и земельных участков, лесных угодий в пределах прибрежной полосы шириной не менее 500 м, которое может привести к ухудшению качества или уменьшению количества воды реки Малая Лаба. Использование реки Малая Лаба и ее притоков в пределах второго пояса зоны санитарной охраны для купания, туризма, водного спорта и рыбной ловли допускается в установленных местах при условии соблюдения гигиенических требований к охране поверхностных вод, а также гигиенических требований к зонам рекреации водного объекта. Запрещается сброс промышленных, сельскохозяйственных, городских и ливневых сточных вод, содержание в которых химических веществ и микроорганизмов превышает установленные санитарными правилами гигиенические нормативы качества воды. Границы второго пояса зоны санитарной охраны на пересечении дорог, пешеходных троп и пр. обозначить столбами со специальными знаками. Выявлять объекты, загрязняющие реку Малая Лаба ее притоки, и разрабатывать конкретные водоохранные мероприятия, обеспеченные источниками финансирования, подрядными организациями и согласованные с Территориальным отделом Управления Федеральной службы по надзору в сфере защиты прав потребителей и благополучия человека (Роспотребнадзора) по Краснодарскому краю в Лабинском, Курганинском и Мостовском районах. Регулировать отведение территории для нового строительства жилых, промышленных и сельскохозяйственных объектов, а также согласование изменений технологий действующих предприятий, связанных с повышением степени опасности загрязнения сточными водами реки Малая Лаба и ее притоков. Не допускать отведения сточных вод в зоне водосбора реки Малая Лаба и ее притоков, не отвечающих гигиеническим требованиям к охране поверхностных вод. Все работы, в том числе добыча песка, гравия, дноуглубительные, в пределах акватории зон санитарной охраны допускаются по согласованию с Территориальным отделом Управления Федеральной службы по надзору в сфере защиты прав потребителей и благополучия человека (Роспотребнадзора) по Краснодарскому краю в Лабинском, Курганинском и Мостовском районах при обосновании гидрологическими расчетами отсутствия ухудшения качества воды в створе водозабора. Использование химических методов борьбы с эвтрофикацией водоемов допускается при условии применения препаратов, имеющих положительное санитарно-эпидемиологическое заключение Территориального отдела Управления Федеральной службы по надзору в сфере защиты прав потребителей и благополучия человека (Роспотребнадзора) по Краснодарскому краю в Лабинском, Курганинском и Мостовском районах. В зонах санитарной охраны источников питьевого и хозяйственно-бытового водоснабжения осуществление деятельности и отведение территории для жилищного строительства,



ДОКУМЕНТ ПОДПИСАН
ЭЛЕКТРОННОЙ ПОДПИСЬЮ

Сертификат: 3094В7974ВЗСА8Е1F07А347СFAD6FA78

Владелец: ФЕДЕРАЛЬНАЯ СЛУЖБА ГОСУДАРСТВЕННОЙ

РЕГИСТРАЦИИ, КАДАСТРА И КАРТОГРАФИИ

Действителен: с 17.05.2022 по 10.08.2023

ПОЛНОЕ НАИМЕНОВАНИЕ ДОЛЖНОСТИ

инициалы, фамилия

| | | | |
|--------------------------|-----------------------------|-------------------|--------------------------|
| Земельный участок | | | |
| вид объекта недвижимости | | | |
| Лист № 3 раздела 4.1 | Всего листов раздела 4.1: 6 | Всего разделов: 6 | Всего листов выписки: 20 |

21.06.2023г. № КУВИ-001/2023-143284897

Кадастровый номер:

23:20:0302001:1753

| | |
|------|---|
| | <p>строительства промышленных объектов и объектов сельскохозяйственного назначения запрещаются или ограничиваются в случаях и в порядке, которые установлены санитарными правилами и нормами в соответствии с законодательством о санитарно-эпидемиологическом благополучии населения.; Реестровый номер границы: 23:20-6.1829; Вид объекта реестра границ: Зона с особыми условиями использования территории; Вид зоны по документу: зона санитарной охраны 2-го поясаповерхностного источника водозабора в поселке Псебай (скважины № 58471, 51077, 30179); Тип зоны: Зона санитарной охраны источников водоснабжения и водопроводов питьевого назначения; Индекс: 352585</p> |
| Весь | <p>вид ограничения (обременения): ограничения прав на земельный участок, предусмотренные статьей 56 Земельного кодекса Российской Федерации; Срок действия: не установлен; реквизиты документа-основания: протокол заседания экспертной комиссии по утверждению проектов зон санитарной охраны водных объектов, используемых для питьевого и хозяйственно-бытового водоснабжения Департамента по вопросам гражданской обороны, чрезвычайных ситуаций и водных отношений Краснодарского края от 28.12.2011 № 467 выдан: Департамент по вопросам гражданской обороны, чрезвычайных ситуаций и водных отношений Краснодарского края; Содержание ограничения (обременения): Выявлять объекты, загрязняющие реку Малая Лаба ее притоки, и разрабатывать конкретные водоохранные мероприятия, обеспеченные источниками финансирования, подрядными организациями и согласованные с Территориальным отделом Управления Федеральной службы по надзору в сфере защиты прав потребителей и благополучия человека (Роспотребнадзора) по Краснодарскому краю в Лабинском, Курганинском и Мостовском районах. Регулировать отведение территории для нового строительства жилых, промышленных и сельскохозяйственных объектов, а также согласование изменений технологий действующих предприятий, связанных с повышением степени опасности загрязнения сточными водами реки Малая Лаба и ее притоков. Не допускать отведения сточных вод в зоне водосбора реки Малая Лаба и ее притоков, не отвечающих гигиеническим требованиям к охране поверхностных вод. Все работы, в том числе добыча песка, гравия, дноуглубительные, в пределах акватории зон санитарной охраны допускаются по согласованию с Территориальным отделом Управления Федеральной службы по надзору в сфере защиты прав потребителей и благополучия человека (Роспотребнадзора) по Краснодарскому краю в Лабинском, Курганинском и Мостовском районах при обосновании гидрологическими расчетами отсутствия ухудшения качества воды в створе водозабора. Использование химических методов борьбы с эвтрофикацией водоемов допускается при условии применения препаратов, имеющих положительное санитарно-эпидемиологическое заключение Территориального отдела Управления Федеральной службы по надзору в сфере защиты прав потребителей и благополучия человека (Роспотребнадзора) по Краснодарскому краю в Лабинском, Курганинском и Мостовском районах. В зонах санитарной охраны источников питьевого и хозяйственно-бытового водоснабжения осуществление деятельности и отведение территории для жилищного строительства, строительства промышленных объектов и объектов сельскохозяйственного назначения запрещаются или ограничиваются в случаях и в порядке, которые установлены санитарными правилами и нормами в соответствии с законодательством о</p> |



ДОКУМЕНТ ПОДПИСАН
ЭЛЕКТРОННОЙ ПОДПИСЬЮ

Сертификат: 3094B7974B3CA8E1F07A347CFAD6FA78

Владелец: ФЕДЕРАЛЬНАЯ СЛУЖБА ГОСУДАРСТВЕННОЙ

РЕГИСТРАЦИИ, КАДАСТРА И КАРТОГРАФИИ

Действителен: с 17.05.2022 по 10.08.2023

ПОЛНОЕ НАИМЕНОВАНИЕ ДОЛЖНОСТИ

ИНИЦИАЛЫ, ФАМИЛИЯ

| | | | |
|--------------------------|--|--|--|
| Земельный участок | | | |
| вид объекта недвижимости | | | |

| | | | |
|----------------------|-----------------------------|-------------------|--------------------------|
| Лист № 4 раздела 4.1 | Всего листов раздела 4.1: 6 | Всего разделов: 6 | Всего листов выписки: 20 |
|----------------------|-----------------------------|-------------------|--------------------------|

21.06.2023г. № КУВИ-001/2023-143284897

Кадастровый номер: 23:20:0302001:1753

| | |
|------|---|
| | санитарно-эпидемиологическом благополучии населения.; Реестровый номер границы: 23:20-6.1830; Вид объекта реестра границ: Зона с особыми условиями использования территории; Вид зоны по документу: зона санитарной охраны 3-го пояса поверхностного источника водозабора в поселке Псебай (скважины № 58471, 51077, 30179); Тип зоны: Зона санитарной охраны источников водоснабжения и водопроводов питьевого назначения; Индекс: 352585 |
| Весь | вид ограничения (обременения): ограничения прав на земельный участок, предусмотренные статьей 56 Земельного кодекса Российской Федерации; Срок действия: не установлен; реквизиты документа-основания: протокол заседания экспертной комиссии по утверждению проектов зон санитарной охраны водных объектов, используемых для питьевого и хозяйственно-бытового водоснабжения Департамента по чрезвычайным ситуациям и государственному экологическому контролю Краснодарского края от 26.12.2011 № 465 выдан: Департамент по чрезвычайным ситуациям и государственному экологическому контролю Краснодарского края; Содержание ограничения (обременения): Запрещено размещение складов горюче-смазочных материалов, ядохимикатов и минеральных удобрений, накопителей промстоков, шламохранилищ и других объектов, обуславливающих опасность химического загрязнения поверхностных вод. Не допускать: размещение кладбищ, скотомогильников, полей ассенизации, полей фильтрации, навозохранилищ, силосных траншей, животноводческих и птицеводческих предприятий и других объектов, обуславливающих опасность микробного загрязнения поверхностных вод; применение удобрений и ядохимикатов. Выполнять мероприятия по санитарному благоустройству территории населенных пунктов и других объектов (оборудование канализацией, устройство водонепроницаемых выгребов, организацию отвода поверхностного стока и др.). Не производить рубки леса главного пользования и реконструкции, а также закрепление за лесозаготовительными предприятиями древесины на корню и лесосечного фонда долгосрочного пользования. Допускаются только рубки ухода и санитарные рубки леса. Запрещается располагать стойбища и выпас скота, а также всякое другое использование водоема и земельных участков, лесных угодий в пределах прибрежной полосы шириной не менее 500 м, которое может привести к ухудшению качества или уменьшению количества воды рек Лаба, Малая Лаба, Большая Лаба и их притоков. Использование реки Лаба, Малая Лаба, Большая Лаба и их притоки в пределах второго пояса зоны санитарной охраны для купания, туризма, водного спорта и рыбной ловли допускается в установленных местах при условии соблюдения гигиенических требований к охране поверхностных вод, а также гигиенических требований к зонам рекреации водного объекта. Запрещается сброс промышленных, сельскохозяйственных, городских и ливневых сточных вод, содержание в которых химических веществ и микроорганизмов превышает установленные санитарными правилами гигиенические нормативы качества воды. Границы второго пояса зоны санитарной охраны на пересечении дорог, пешеходных троп и пр. обозначить столбами со специальными знаками. Выявлять объекты, загрязняющие реки Лаба, Малая Лаба, Большая Лаба и их притоки, и разрабатывать конкретные водоохранные мероприятия, обеспеченные источниками финансирования, подрядными организациями и согласованные с Территориальным отделом Управления Федеральной службы по надзору в сфере защиты прав потребителей и благополучия |



ДОКУМЕНТ ПОДПИСАН
ЭЛЕКТРОННОЙ ПОДПИСЬЮ

Сертификат: 3094B7974B3CA8E1F07A347CFAD6FA78

Владелец: ФЕДЕРАЛЬНАЯ СЛУЖБА ГОСУДАРСТВЕННОЙ

РЕГИСТРАЦИИ, КАДАСТРА И КАРТОГРАФИИ

Действителен: с 17.05.2022 по 10.08.2023

ПОЛНОЕ НАИМЕНОВАНИЕ ДОЛЖНОСТИ

ИНИЦИАЛЫ, ФАМИЛИЯ

| | | | |
|--------------------------|--|--|--|
| Земельный участок | | | |
| вид объекта недвижимости | | | |

| | | | |
|----------------------|-----------------------------|-------------------|--------------------------|
| Лист № 5 раздела 4.1 | Всего листов раздела 4.1: 6 | Всего разделов: 6 | Всего листов выписки: 20 |
|----------------------|-----------------------------|-------------------|--------------------------|

21.06.2023г. № КУВИ-001/2023-143284897

Кадастровый номер:

23:20:0302001:1753

| | |
|------|---|
| | <p>человека (Роспотребнадзора) по Краснодарскому краю в Лабинском, Курганинском и Мостовском районах. Регулировать отведение территории для нового строительства жилых, промышленных и сельскохозяйственных объектов, а также согласование изменений технологий действующих предприятий, связанных с повышением степени опасности загрязнения сточными водами рек Лаба, Малая Лаба, Большая Лаба и их притоков. Не допускать отведения сточных вод в зоне водосбора рек Лаба, Малая Лаба, Большая Лаба и их притоков, не отвечающих гигиеническим требованиям к охране поверхностных вод. Все работы, в том числе добыча песка, гравия, дноуглубительные, в пределах акватории зон санитарной охраны допускаются по согласованию с Территориальным отделом Управления Федеральной службы по надзору в сфере защиты прав потребителей и благополучия человека (Роспотребнадзора) по Краснодарскому краю в Лабинском, Курганинском и Мостовском районах при обосновании гидрологических расчетами отсутствия ухудшения качества воды в створе водозабора. Использование химических методов борьбы с эвтрофикацией водоемов допускается при условии применения препаратов, имеющих положительное санитарно-эпидемиологическое заключение Территориального отдела Управления Федеральной службы по надзору в сфере защиты прав потребителей и благополучия человека (Роспотребнадзора) по Краснодарскому краю в Лабинском, Курганинском и Мостовском районах.; Реестровый номер границы: 23:20-6.1858; Вид объекта реестра границ: Зона с особыми условиями использования территории; Вид зоны по документу: Граница 2-го пояса зоны санитарной охраны поверхностного источника водозабора; Тип зоны: Зона санитарной охраны источников водоснабжения и водопроводов питьевого назначения; Индекс: Краснодарский край, район Мостовский, поселок городского типа Мостовской</p> |
| Весь | <p>вид ограничения (обременения): ограничения прав на земельный участок, предусмотренные статьей 56 Земельного кодекса Российской Федерации; Срок действия: не установлен; реквизиты документа-основания: протокол заседания экспертной комиссии по утверждению проектов зон санитарной охраны водных объектов, используемых для питьевого и хозяйственно-бытового водоснабжения Департамента по чрезвычайным ситуациям и государственному экологическому контролю Краснодарского края от 26.12.2011 № 465 выдан: Департамент по чрезвычайным ситуациям и государственному экологическому контролю Краснодарского края; Содержание ограничения (обременения): Выявлять объекты, загрязняющие реки Лаба, Малая Лаба, Большая Лаба и их притоки, и разрабатывать конкретные водоохранные мероприятия, обеспеченные источниками финансирования, подрядными организациями и согласованные с Территориальным отделом Управления Федеральной службы по надзору в сфере защиты прав потребителей и благополучия человека (Роспотребнадзора) по Краснодарскому краю в Лабинском, Курганинском и Мостовском районах. Регулировать отведение территории для нового строительства жилых, промышленных и сельскохозяйственных объектов, а также согласование изменений технологий действующих предприятий, связанных с повышением степени опасности загрязнения сточными водами рек Лаба, Малая Лаба, Большая Лаба и их притоков. Не допускать отведения сточных вод в зоне водосбора рек Лаба, Малая Лаба, Большая Лаба и их притоков, не отвечающих гигиеническим требованиям к охране поверхностных вод. Все работы, в том числе добыча песка, гравия, дноуглубительные,</p> |



ДОКУМЕНТ ПОДПИСАН
ЭЛЕКТРОННОЙ ПОДПИСЬЮ

Сертификат: 3094B7974B3CA8E1F07A347CFAD6FA78

Владелец: ФЕДЕРАЛЬНАЯ СЛУЖБА ГОСУДАРСТВЕННОЙ

РЕГИСТРАЦИИ, КАДАСТРА И КАРТОГРАФИИ

Действителен: с 17.05.2022 по 10.08.2023

ПОЛНОЕ НАИМЕНОВАНИЕ ДОЛЖНОСТИ

ИНИЦИАЛЫ, ФАМИЛИЯ

Земельный участок

вид объекта недвижимости

Лист № 6 раздела 4.1

Всего листов раздела 4.1: 6

Всего разделов: 6

Всего листов выписки: 20

21.06.2023г. № КУВИ-001/2023-143284897

Кадастровый номер:

23:20:0302001:1753

в пределах акватории зон санитарной охраны допускаются по согласованию с Территориальным отделом Управления Федеральной службы по надзору в сфере защиты прав потребителей и благополучия человека (Роспотребнадзора) по Краснодарскому краю в Лабинском, Курганинском и Мостовском районах при обосновании гидрологическими расчетами отсутствия ухудшения качества воды в створе водозабора. Использование химических методов борьбы с эвтрофикацией водоемов допускается при условии применения препаратов, имеющих положительное санитарно-эпидемиологическое заключение Территориального отдела Управления Федеральной службы по надзору в сфере защиты прав потребителей и благополучия человека (Роспотребнадзора) по Краснодарскому краю в Лабинском, Курганинском и Мостовском районах. В зонах санитарной охраны источников питьевого и хозяйственнобытового водоснабжения осуществление деятельности и отведение территории для жилищного строительства, строительства промышленных объектов и объектов сельскохозяйственного назначения запрещаются или ограничиваются в случаях и в порядке, которые установлены санитарными правилами и нормами в соответствии с законодательством о санитарноэпидемиологическом благополучии населения.; Реестровый номер границы: 23:20-6.1855; Вид объекта реестра границ: Зона с особыми условиями использования территории; Вид зоны по документу: Зона санитарной охраны 3-го пояса поверхностного источника водозабора; Тип зоны: Зона санитарной охраны источников водоснабжения и водопроводов питьевого назначения; Индекс: Краснодарский край, район Мостовский, поселок городского типа Мостовской



ДОКУМЕНТ ПОДПИСАН
ЭЛЕКТРОННОЙ ПОДПИСЬЮ

Сертификат: 3094B7974B3CA8E1F07A347CFAD6FA78

Владелец: ФЕДЕРАЛЬНАЯ СЛУЖБА ГОСУДАРСТВЕННОЙ

РЕГИСТРАЦИИ, КАДАСТРА И КАРТОГРАФИИ

Действителен: с 17.05.2022 по 10.08.2023

ПОЛНОЕ НАИМЕНОВАНИЕ ДОЛЖНОСТИ

инициалы, фамилия