



Общество с ограниченной ответственностью  
**«Южный кадастровый центр»**

Юридический адрес: 350072 г. Краснодар, ул. Карякина, д. 19  
Почтовый адрес: 350016, г. Краснодар, ул. Артюшкова, д. 5, а/я 4405  
ИНН 2311085787 КПП 231101001 ОГРН 1062311000586

*Заказчик: ПАО «Кубаньэнерго»*

## **ДОКУМЕНТАЦИЯ ПО ПЛАНИРОВКЕ ТЕРРИТОРИИ**

**Проект межевания территории для размещения линейных объектов  
«Строительство ПС 35/10 кВ «Бурный»,  
Строительство ВЛ 35 кВ Псебай-Бурный»,  
расположенных на территории  
Мостовского района Краснодарского края**

**Том III**

**Утверждаемая часть проекта межевания территории.  
Материалы по обоснованию проекта межевания территории**

**2019 год**

*Заказчик: ПАО «Кубаньэнерго»*

## **ДОКУМЕНТАЦИЯ ПО ПЛАНИРОВКЕ ТЕРРИТОРИИ**

**Проект межевания территории для размещения линейных объектов  
«Строительство ПС 35/10 кВ «Бурный»,  
Строительство ВЛ 35 кВ Псебай-Бурный»,  
расположенных на территории  
Мостовского района Краснодарского края**

**Том III**

**Утверждаемая часть проекта межевания территории.  
Материалы по обоснованию проекта межевания территории**

**Директор**

**Инженер**



**М.А. Маякова**

**Е.В.Сердюк**

**2019 год**

## СОСТАВ ПРОЕКТА

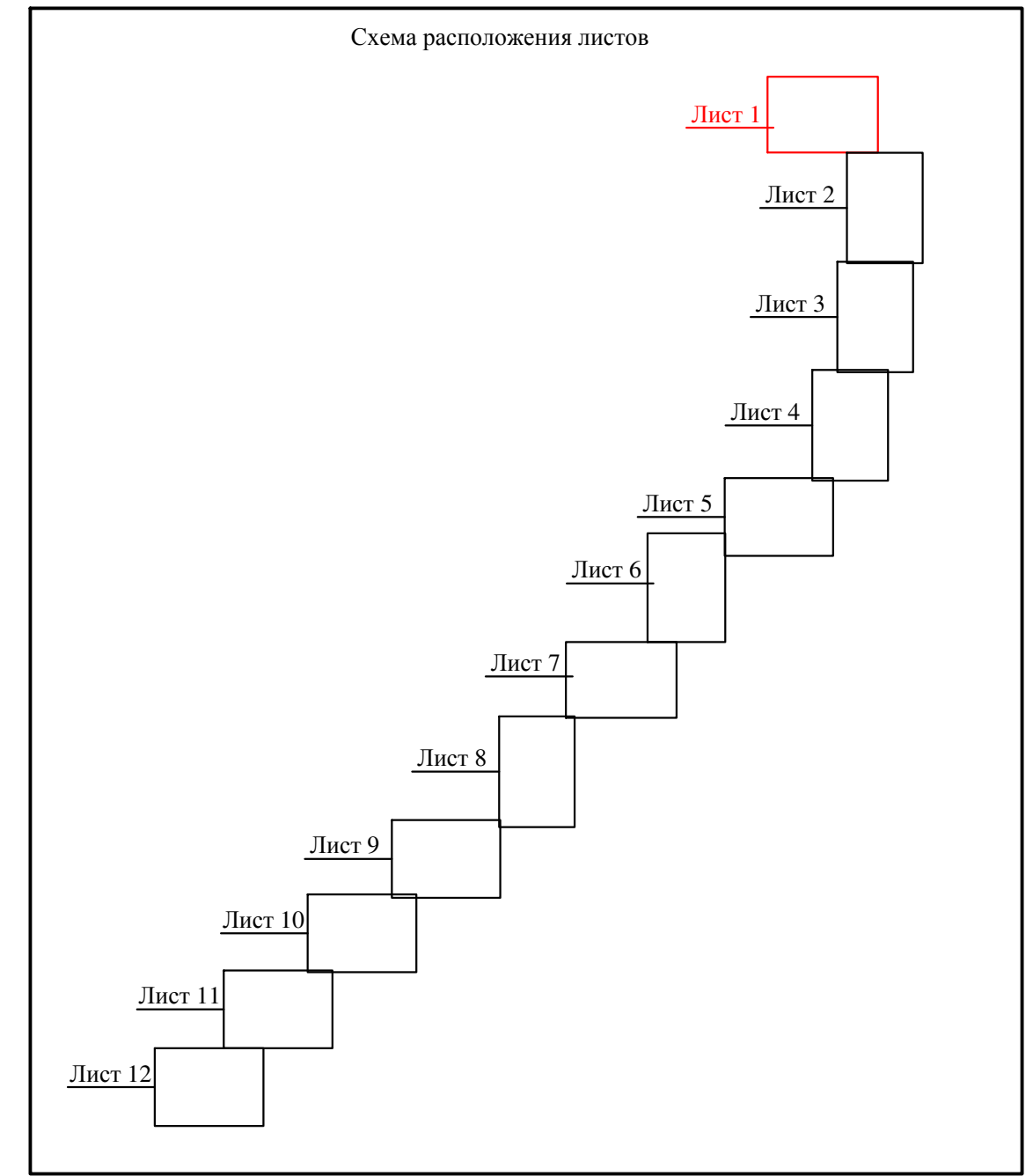
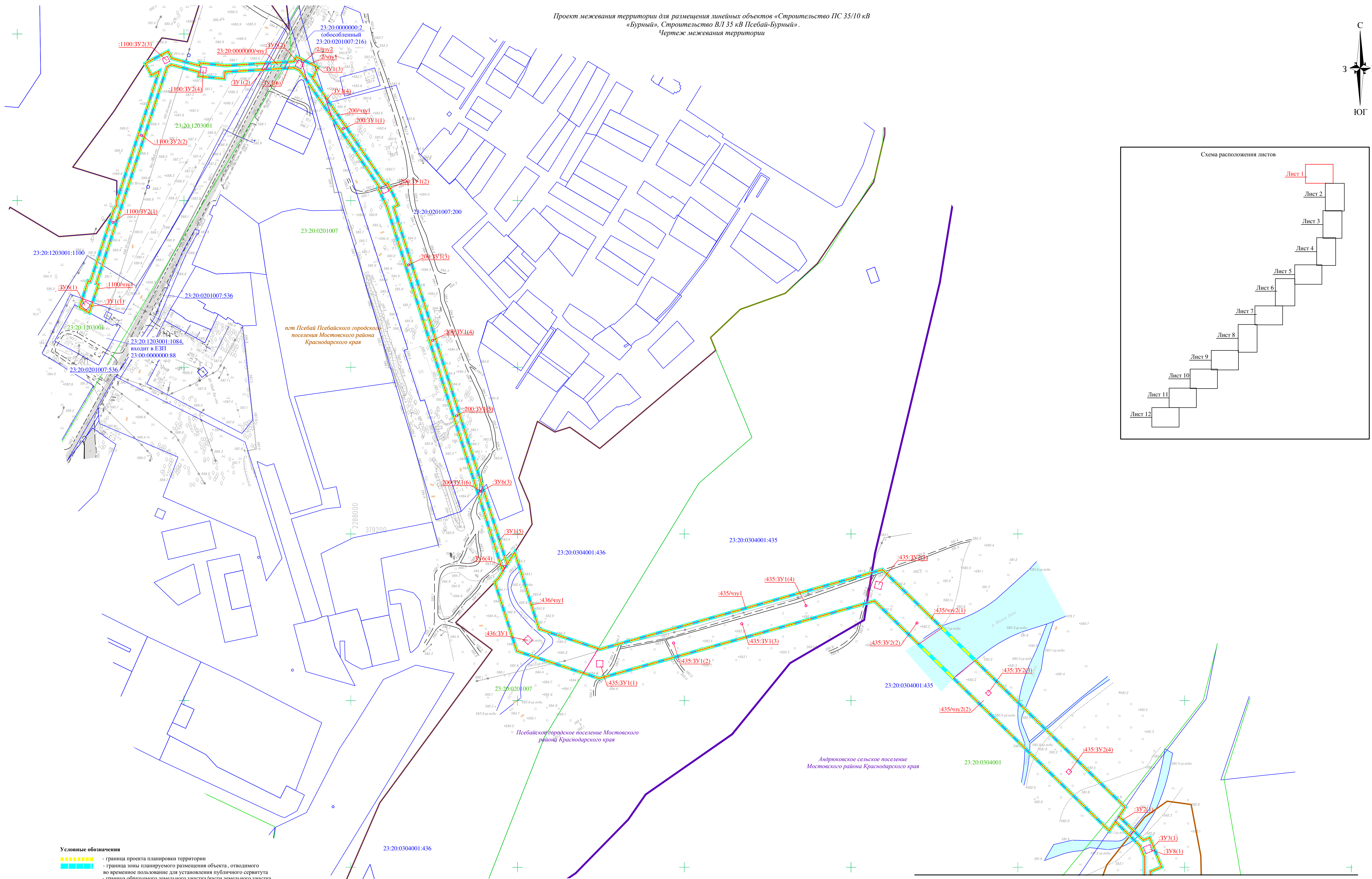

Том I	Утверждаемая часть проекта планировки территории
Раздел 1	Проект планировки территории Графическая часть
Раздел 2	Положение о размещении линейных объектов
Том II	Материалы по обоснованию проекта планировки территории
Раздел 3	Материалы по обоснованию проекта планировки территории. Графическая часть
Раздел 4	Материалы по обоснованию проекта планировки территории. Пояснительная записка
Том III	Утверждаемая часть проекта межевания территории. Материалы по обоснованию проекта межевания территории
Раздел 1	Проект межевания территории. Графическая часть
Раздел 2	Проект межевания территории. Текстовая часть

## Содержание

№	Наименование документа	№ страни- цы
Раздел 1	Проект межевания территории. Графическая часть	
<b>1</b>	Чертеж межевания территории М 1:2000	5
<b>2</b>	Чертеж межевания территории с отображением границ зон с особыми условиями использования территорий, особо охраняемых природных территорий, территорий объектов культурного наследия М 1:2000	17
<b>3</b>	Схема расположения лесного участка	29
Раздел 2	Проект межевания территории. Текстовая часть	
	Введение	
<b>2.1</b>	Исходные данные	64
<b>2.2</b>	Перечень и сведения о площади образуемых земельных участков, в том числе возможные способы их образования, вид разрешенного использования земельных участков в соответствии с проектом планировки территории	65
<b>2.3</b>	Целевое назначение лесов	160
<b>2.3.1</b>	Местоположение, границы и площадь проектируемых лесных участков	163
<b>2.4</b>	Количественные и качественные характеристики проектируемого лесного участка	170
<b>2.5</b>	Виды разрешенного использования лесов на проектируемом лесном участке	178
<b>2.6</b>	Сведения об обременениях проектируемого лесного участка	178
<b>2.7</b>	Сведения об ограничениях использования лесов	179
<b>2.8</b>	Сведения о наличии зданий, сооружений, объектов, связанных с созданием лесной инфраструктуры и объектов, не связанных с созданием лесной инфраструктуры на проектируемом лесном участке	180
<b>2.9</b>	Сведения о наличии на проектируемом лесном участке особо защитных участков лесов, особо охраняемых природных территорий, зон с особыми условиями использования территорий	180
<b>2.10</b>	Проектирование вида использования лесов лесного участка	182
<b>2.11</b>	Перечень и сведения о площади образуемых земельных участков, которые будут отнесены к территориям общего пользования или имуществу общего пользования, в том числе в отношении которых предполагаются резервирование и (или) изъятие для государственных или муниципальных нужд	183



Проект межевания территории для размещения линейных объектов «Строительство ПС 35/10 кВ «Бурный», Строительство ВЛ 35 кВ Псебай-Бурный». Чертеж межевания территории



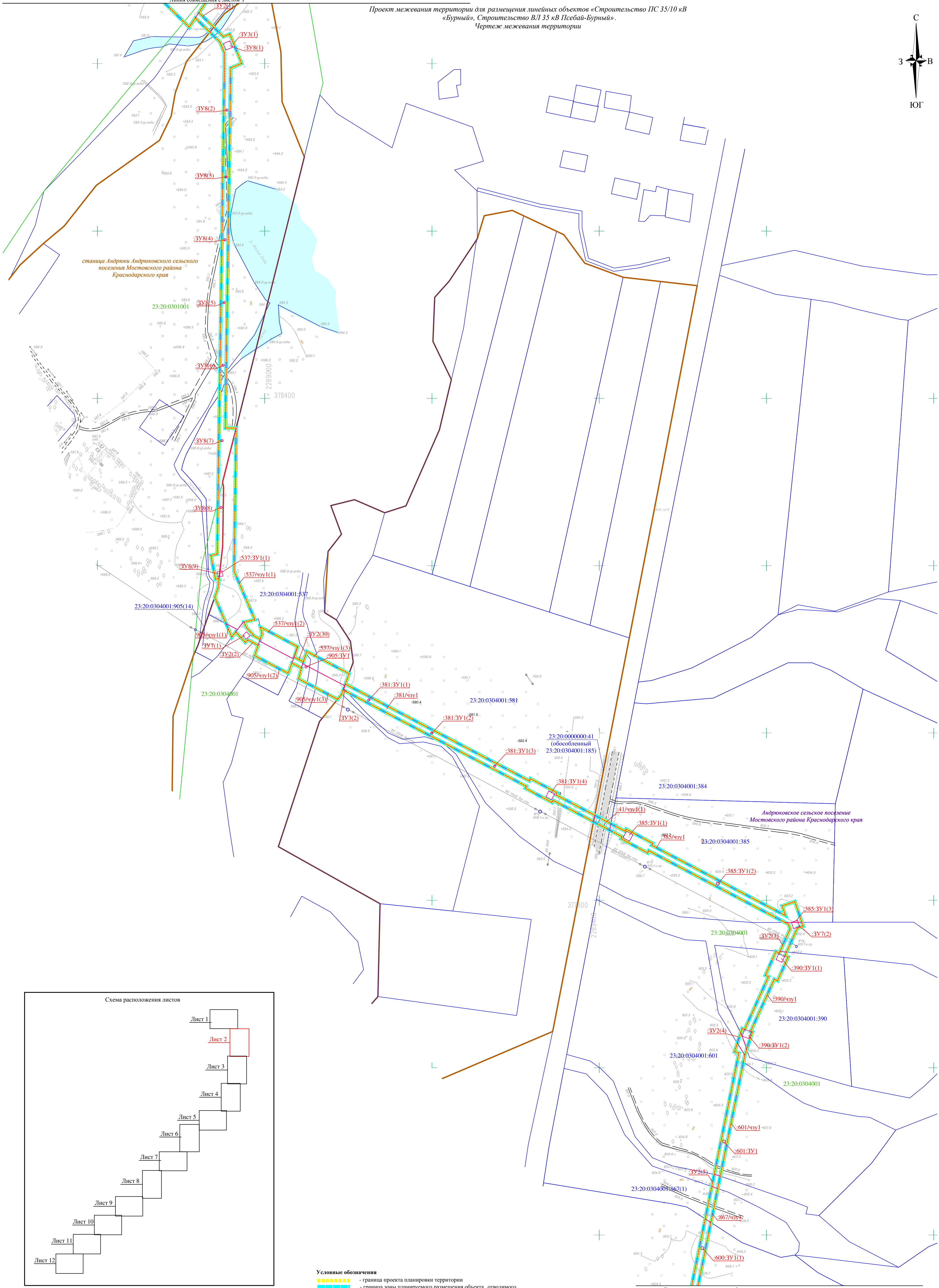
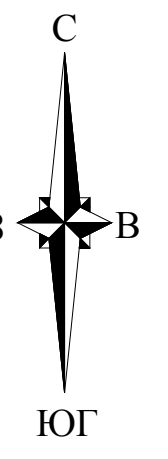
- Условные обозначения**
- граница проекта планировки территории
  - граница зоны планируемого размещения объекта, отводимого во временное пользование для установления публичного сервитута
  - граница образуемого земельного участка/части земельного участка
  - граница земельного участка, образуемого из земель лесного фонда
  - :ЗУ1
  - :ЧЗУ1
  - обозначение образуемого земельного участка
  - обозначение образуемой части земельного участка
  - граница земельного участка, согласно сведений ЕГРН
  - граница кадастрового квартала
  - кадастровый номер земельного участка
  - номер кадастрового квартала
  - граница населенного пункта
  - граница поселения

**Примечание.**  
 В соответствии со статьей 11 частью 11 Градостроительного кодекса Российской Федерации от 29 декабря 2004 № 190-ФЗ, красные линии - линии, которые обозначают границы территорий общего пользования и подлежат установлению, изменению или отмене в документации по планировке территории.  
 В зоне проектируемых линейных объектов «Строительство ПС 35/10 кВ «Бурный», Строительство ВЛ 35 кВ Псебай - Бурный» красные линии не устанавливаются.  
 На проектируемой территории, утвержденные красные линии отсутствуют.

Линия совмещения с листом 2

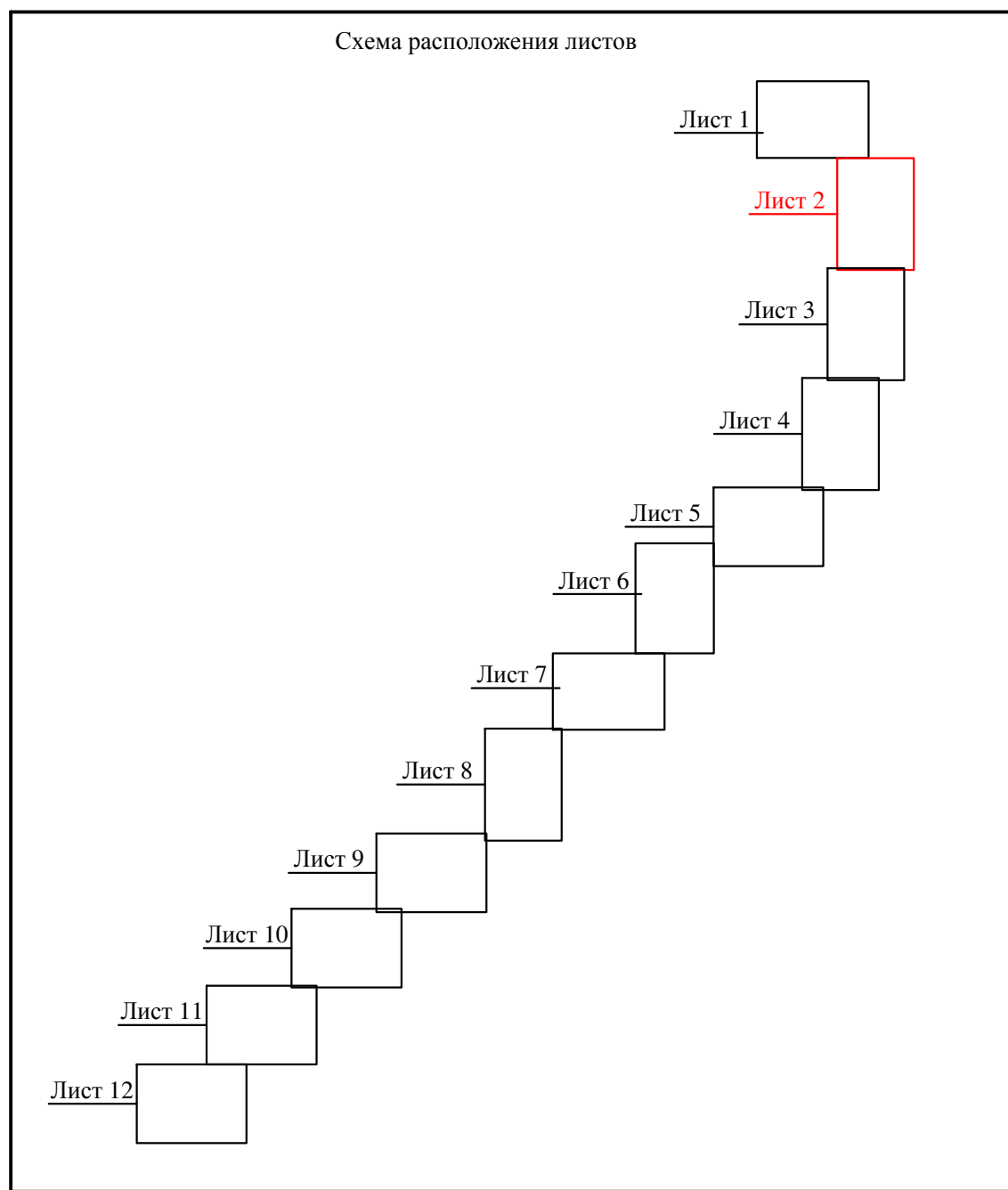
Краснодарский край, Мостовский район, Псебайское городское поселение, Андриковское сельское поселение					
Проект межевания территории для размещения линейных объектов «Строительство ПС 35/10 кВ «Бурный», Строительство ВЛ 35 кВ Псебай-Бурный»					
Изм.	Кол.уч.	Лист	№ док.	Подп.	Дата
Директор	М.А. Макова				08.2019
Разработал	Е.В. Сердюк				08.2019
Проект межевания территории (Утверждаемая часть)				Стадия	Лист
Чертеж межевания территории М 1:2000				П	1
				Листов	12
ООО "Южный кадастровый центр" 350072, Краснодарский край, г.Краснодар, ул. Каренина, д.19					





станция Андрюки Андрюковского сельского поселения Мостовского района Краснодарского края

Андрюковское сельское поселение Мостовского района Краснодарского края



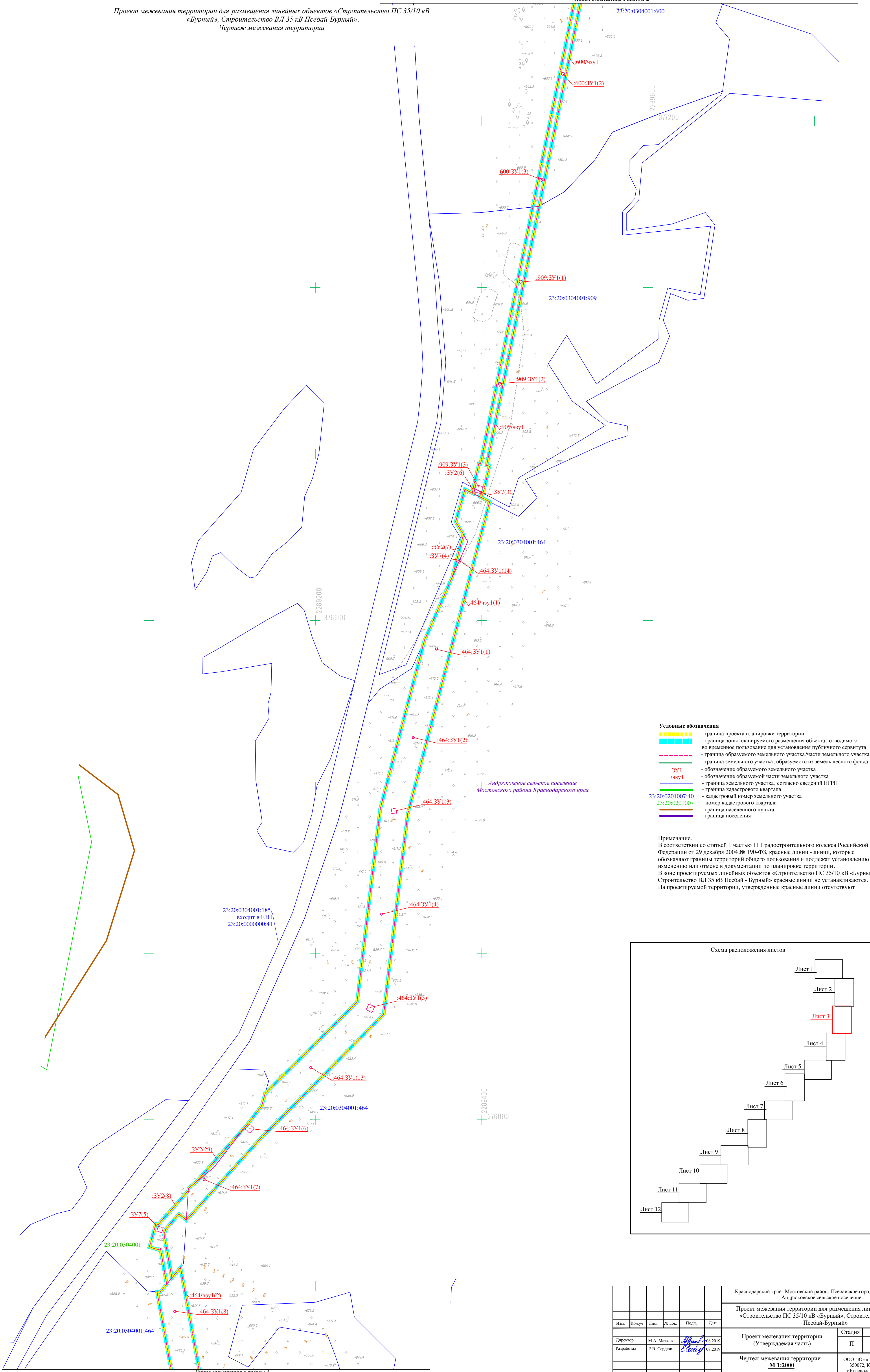

Условные обозначения

- граница проекта планировки территории
- граница зоны планируемого размещения объекта, отводимого во временное пользование для установления публичного сервитута
- граница образуемого земельного участка/части земельного участка
- граница земельного участка, образуемого из земель лесного фонда
- обозначение образуемой части земельного участка
- обозначение образуемой части земельного участка
- граница земельного участка, согласно сведений ЕГРН
- граница кадастрового квартала
- кадастровый номер земельного участка
- номер кадастрового квартала
- граница населенного пункта
- граница поселения

Примечание.  
В соответствии со статьей 1 частью 11 Градостроительного кодекса Российской Федерации от 29 декабря 2004 № 190-ФЗ, красные линии - линии, которые обозначают границы территорий общего пользования и подлежат установлению, изменению или отмене в документации по планировке территории.  
В зоне проектируемых линейных объектов «Строительство ПС 35/10 кВ «Бурный», Строительство ВЛ 35 кВ Псебай - Бурный» красные линии не устанавливаются.  
На проектируемой территории, утвержденные красные линии отсутствуют

Линия совмещения с листом 3						Краснодарский край, Мостовский район, Псебайское городское поселение, Андрюковское сельское поселение		
Проект межевания территории для размещения линейных объектов «Строительство ПС 35/10 кВ «Бурный», Строительство ВЛ 35 кВ Псебай-Бурный»						Проект межевания территории (Утверждаемая часть)		
Имя	Колуч	Лист	№ док.	Подп.	Дата	Стадия	Лист	Листов
Директор	М.А. Манова				08.2019	П	2	12
Разработал	Е.В. Сервак				08.2019			
Чертеж межевания территории М 1:2000						ООО "Южный кадастровый центр" 350072, Краснодарский край, г. Краснодар, ул. Карженя, д.19		

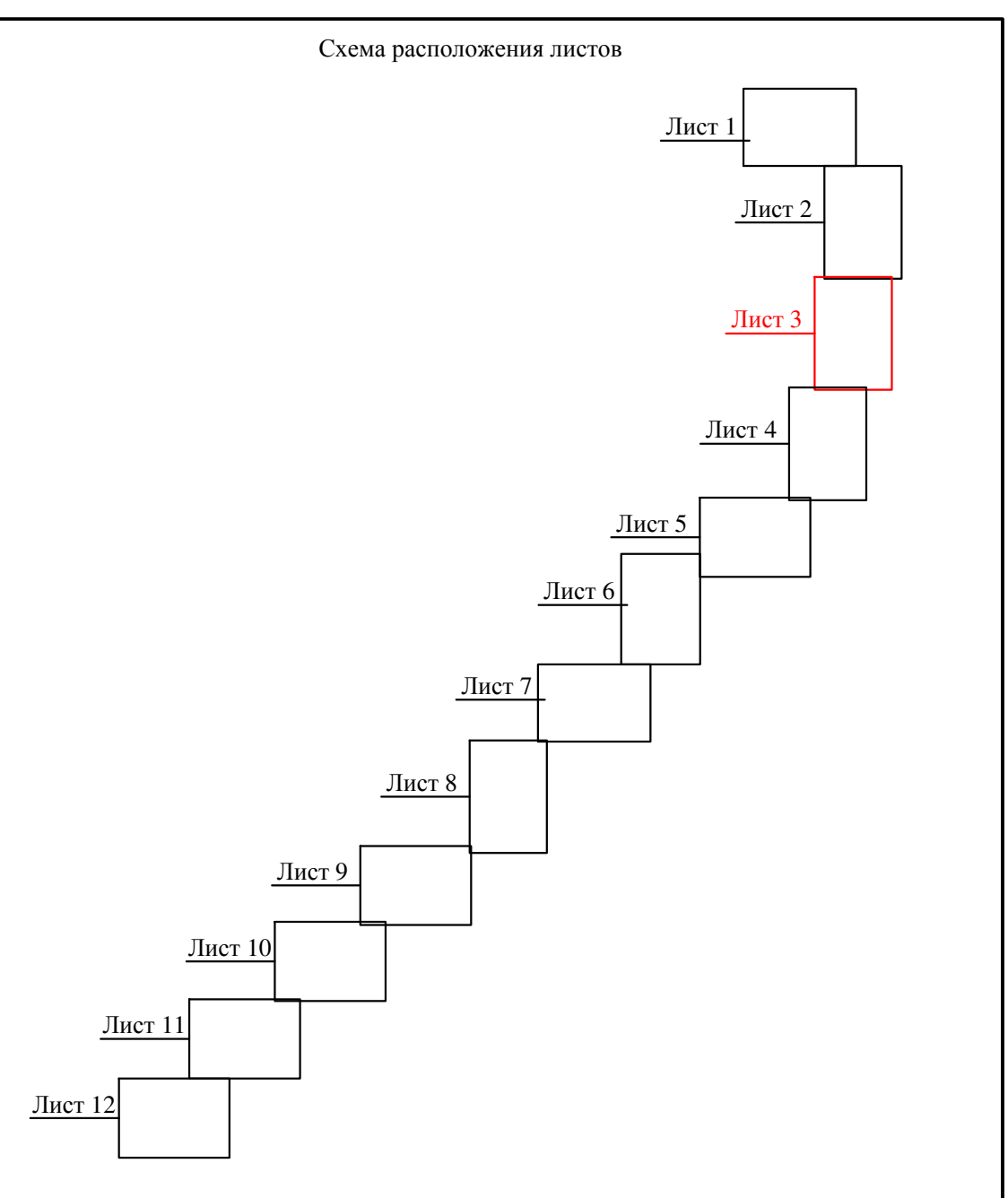




- Условные обозначения**
- - граница проекта планировки территории
  - - граница зоны планируемого размещения объекта, отводимого во временное пользование для установления публичного сервитута
  - - граница образуемого земельного участка/части земельного участка
  - - граница земельного участка, образуемого из земель лесного фонда
  - - обозначение образуемой части земельного участка
  - - граница земельного участка, согласно сведений ЕГРН
  - - граница кадастрового квартала
  - - кадастровый номер земельного участка
  - - номер кадастрового квартала
  - - граница населенного пункта

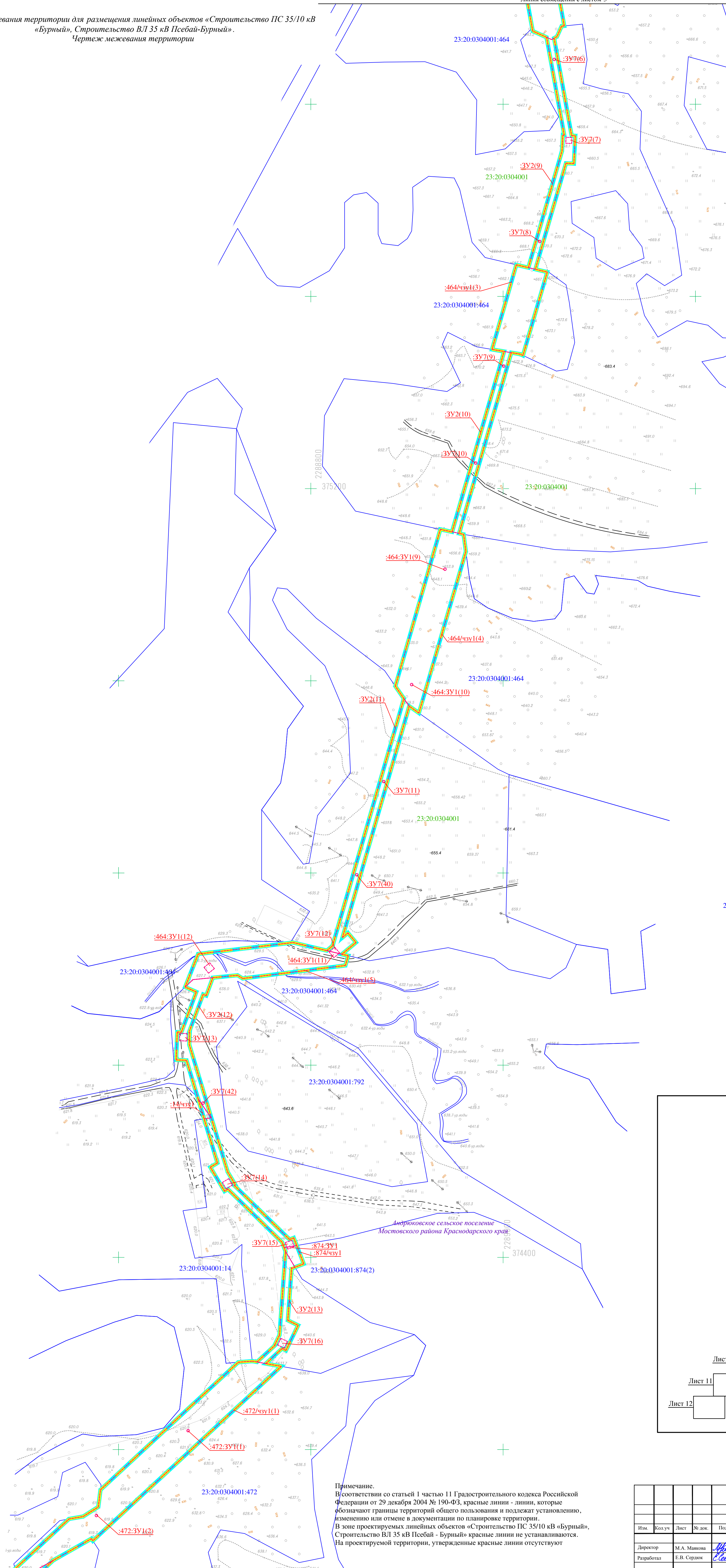
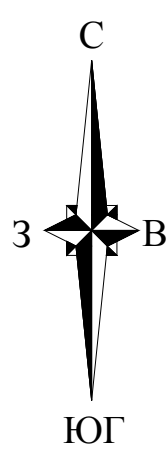
**Примечание.**  
 В соответствии со статьей 1 частью 11 Градостроительного кодекса Российской Федерации от 29 декабря 2004 № 190-ФЗ, красные линии - линии, которые обозначают границы территорий общего пользования и подлежат установлению, изменению или отмене в документации по планировке территории.  
 В зоне проектируемых линейных объектов «Строительство ПС 35/10 кВ «Бурный», Строительство ВЛ 35 кВ Псебай - Бурный» красные линии не устанавливаются.  
 На проектируемой территории, утвержденные красные линии отсутствуют

23:20:0304001:185,  
 входит в ЕЗП  
 23:20:0000000:41

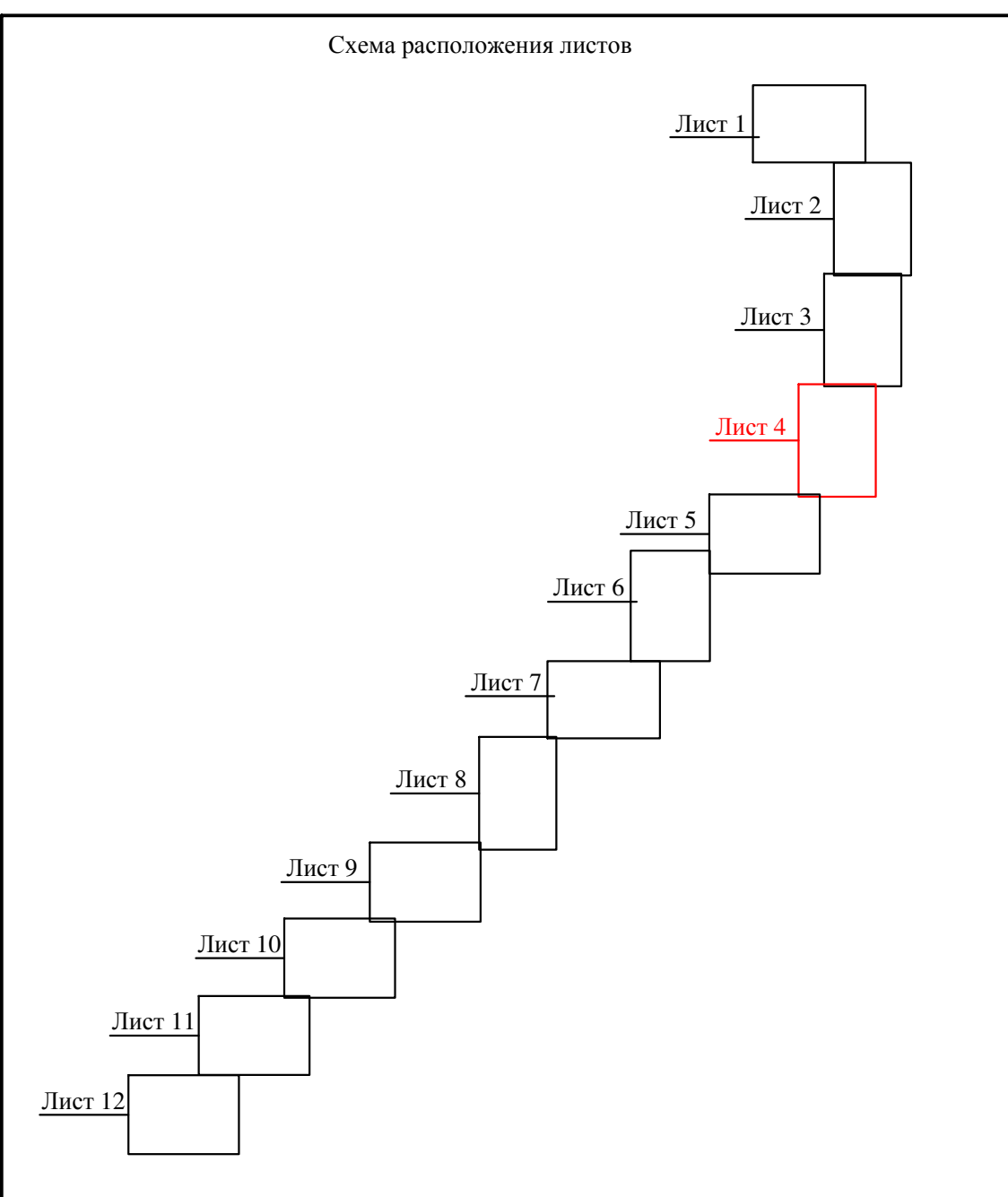


Краснодарский край, Мостовский район, Псебайское городское поселение, Андрюковское сельское поселение					
Проект межевания территории для размещения линейных объектов «Строительство ПС 35/10 кВ «Бурный», Строительство ВЛ 35 кВ Псебай-Бурный»					
Им.	Колуч.	Лист	№ док.	Подп.	Дата
Директор	М.А. Манова	<i>[Signature]</i>	08.2019		
Разработка	Е.В. Серюк	<i>[Signature]</i>	08.2019		
Проект межевания территории (Утверждаемая часть)				Стадия	Лист
				П	3
Чертеж межевания территории М 1:2000				Листов	12
				ООО "Южный кадастровый центр" 350072, Краснодарский край, г. Краснодар, ул. Карженя, д.19	





- Условные обозначения**
- граница проекта планировки территории
  - граница зоны планируемого размещения объекта, отводимого во временное пользование для установления публичного сервитута
  - граница образуемого земельного участка/части земельного участка
  - обозначение образуемого земельного участка
  - обозначение образуемой части земельного участка
  - граница земельного участка, согласно сведений ЕГРН
  - граница кадастрового квартала
  - кадастровый номер земельного участка
  - номер кадастрового квартала
  - граница населенного пункта
  - граница поселения



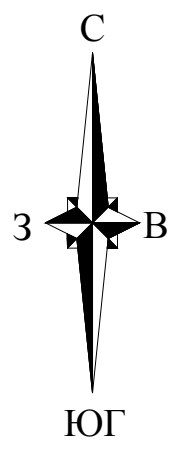
Примечание.  
 В соответствии со статьей 1 частью 11 Градостроительного кодекса Российской Федерации от 29 декабря 2004 № 190-ФЗ, красные линии - линии, которые обозначают границы территорий общего пользования и подлежат установлению, изменению или отмене в документации по планировке территории.  
 В зоне проектируемых линейных объектов «Строительство ПС 35/10 кВ «Бурный», Строительство ВЛ 35 кВ Псебай - Бурный» красные линии не устанавливаются.  
 На проектируемой территории, утвержденные красные линии отсутствуют

Краснодарский край, Мостовский район, Псебайское городское поселение, Андрюковское сельское поселение					
Проект межевания территории для размещения линейных объектов «Строительство ПС 35/10 кВ «Бурный», Строительство ВЛ 35 кВ Псебай-Бурный»					
Имя	Колуч	Лист	№ док.	Подп.	Дата
Директор	М.А. Манова	<i>[Signature]</i>			08.2019
Разработчик	Е.В. Сервак	<i>[Signature]</i>			08.2019
Проект межевания территории (Утверждаемая часть)				Стадия	Лист
Чертеж межевания территории М 1:2000				П	4
				Листов	12
ООО "Южный кадастровый центр" 350072, Краснодарский край, г. Краснодар, ул. Карженя, д.19					









**Примечание.**

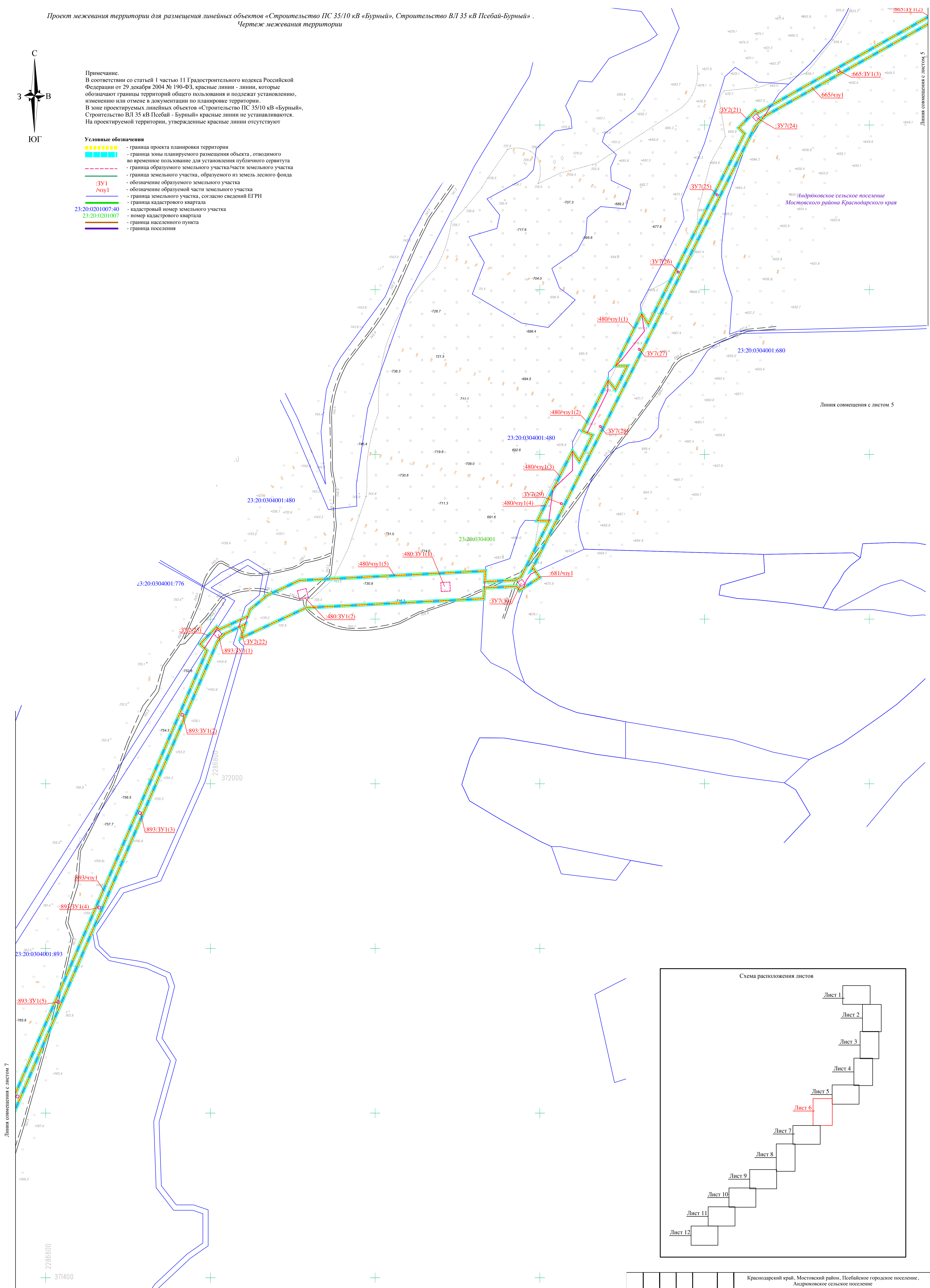
В соответствии со статьей 1 частью 11 Градостроительного кодекса Российской Федерации от 29 декабря 2004 № 190-ФЗ, красные линии - линии, которые обозначают границы территорий общего пользования и подлежат установлению, изменению или отмене в документации по планировке территории.  
 В зоне проектируемых линейных объектов «Строительство ПС 35/10 кВ «Бурный», Строительство ВЛ 35 кВ Псебай - Бурный» красные линии не устанавливаются.  
 На проектируемой территории, утвержденные красные линии отсутствуют

**Условные обозначения**

- - граница проекта планировки территории
- - граница зоны планируемого размещения объекта, отводимого во временное пользование для установления публичного сервитута
- - граница образуемого земельного участка/части земельного участка
- - граница земельного участка, образуемого из земель лесного фонда
- - обозначение образуемого земельного участка
- - обозначение образуемой части земельного участка
- - граница земельного участка, согласно сведений ЕГРН
- - граница кадастрового квартала
- - кадастровый номер земельного участка
- - номер кадастрового квартала
- - граница населенного пункта
- - граница поселения

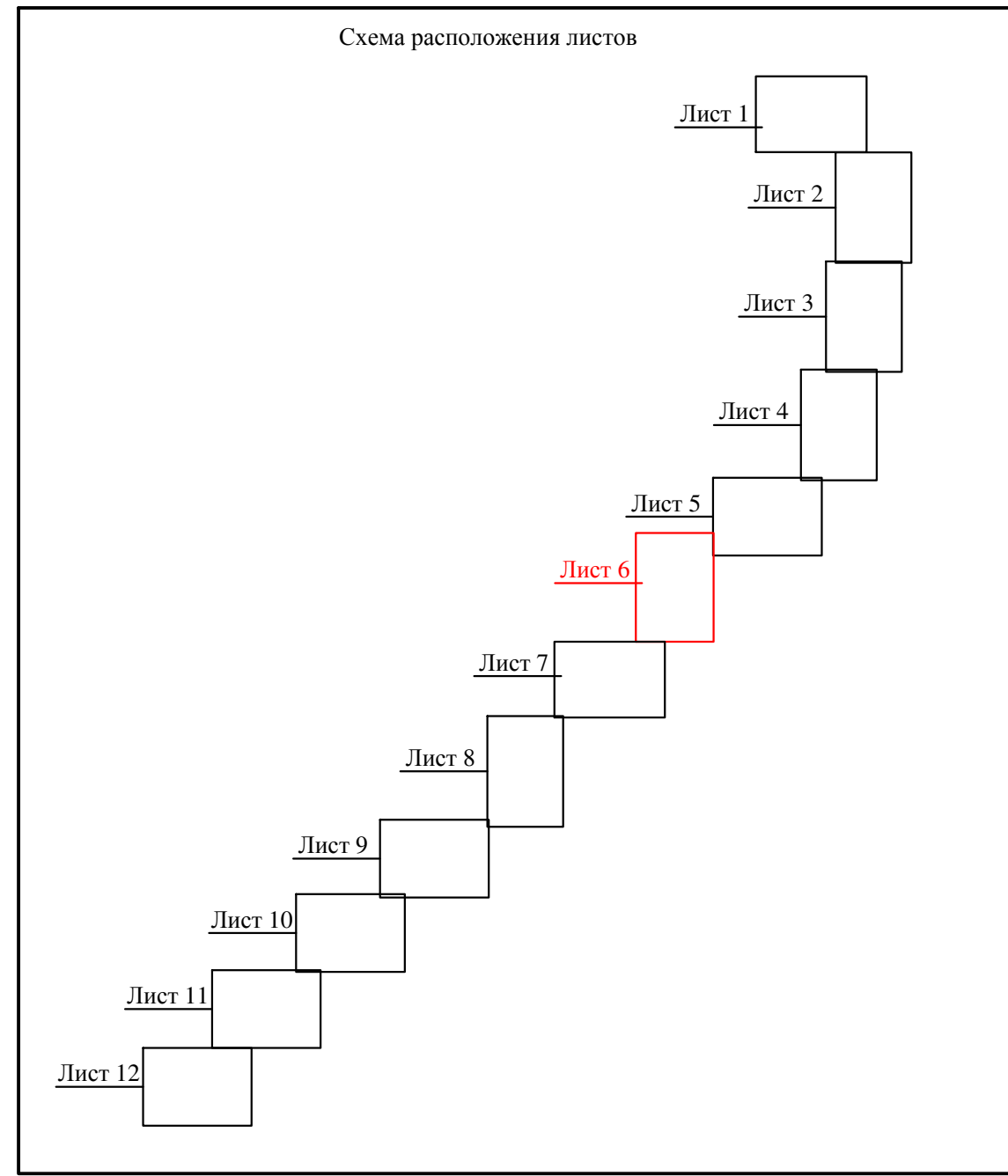
23:20:0201007:40

23:20:0201007



Линия совмещения с листом 5

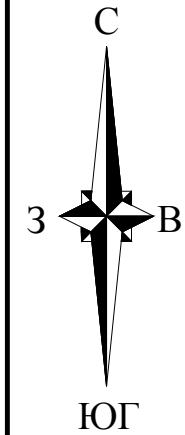
Линия совмещения с листом 7



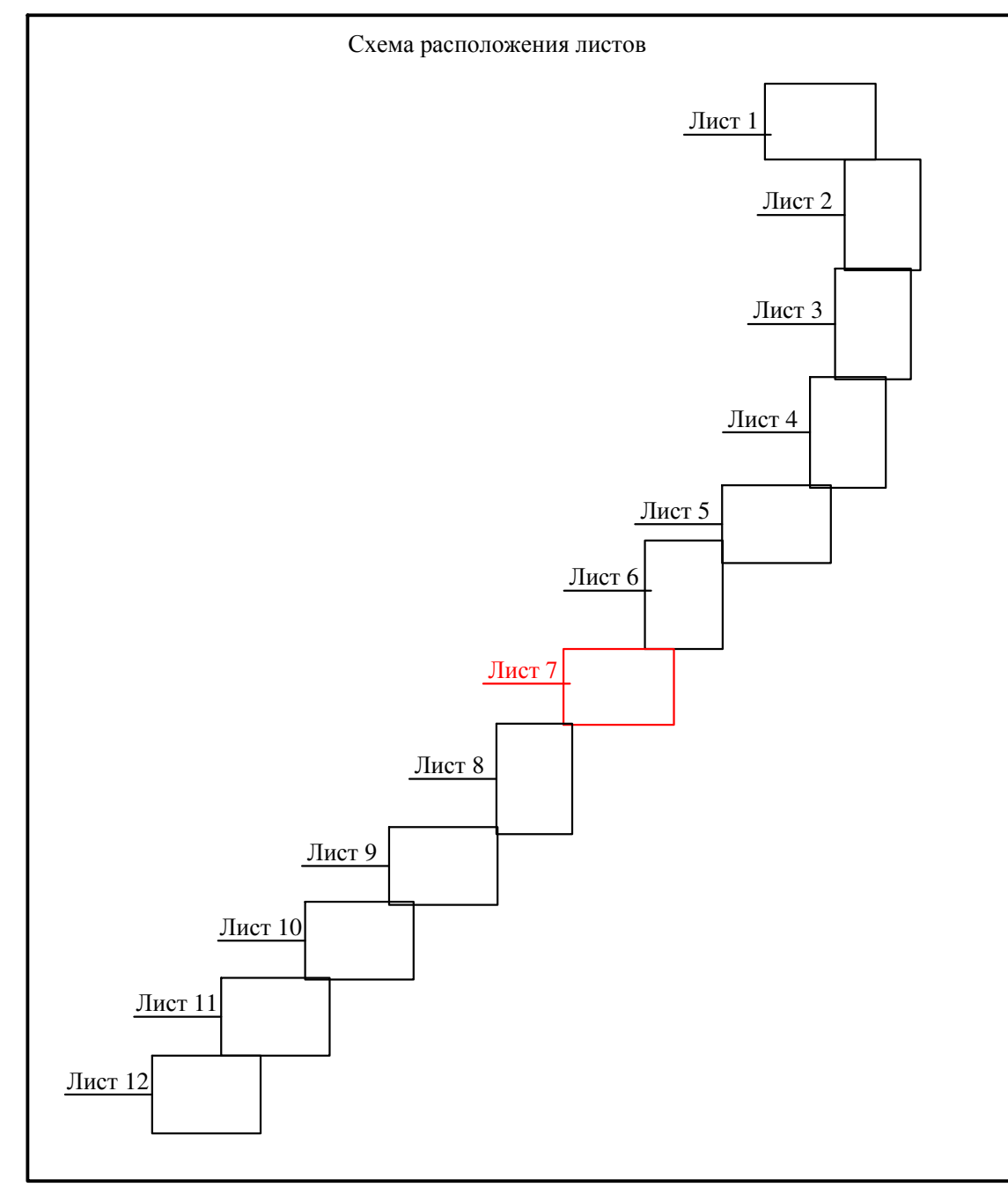
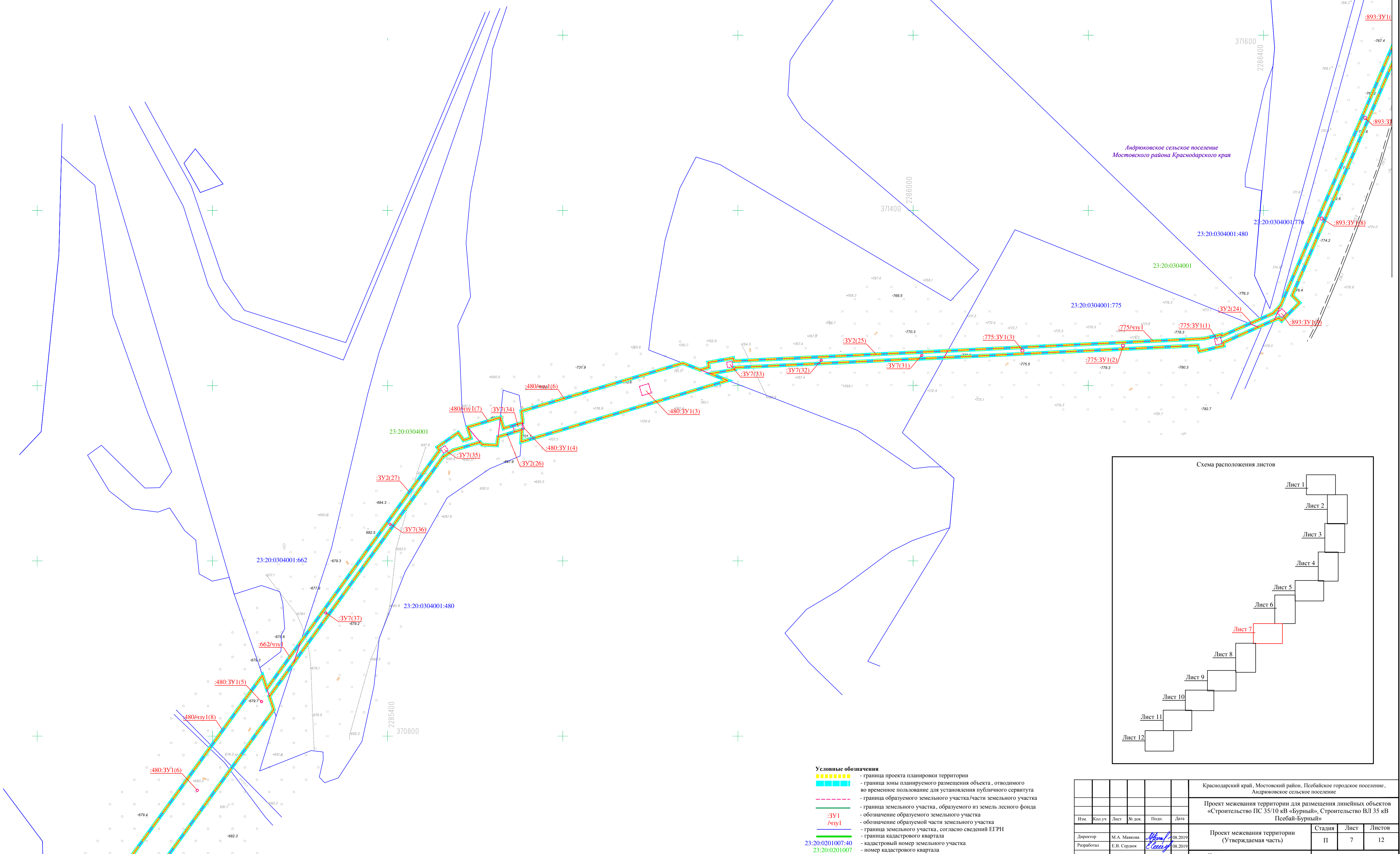
Краснодарский край, Мостовский район, Псебайское городское поселение, Андриковское сельское поселение					
Проект межевания территории для размещения линейных объектов «Строительство ПС 35/10 кВ «Бурный», Строительство ВЛ 35 кВ Псебай-Бурный»					
Им.	Колуч	Лист	№ док.	Подп.	Дата
Директор	М.А. Манюкова	М.А.	08.2019		
Разработал	Е.В. Сердюк	Е.В.	08.2019		
Проект межевания территории (Утверждаемая часть)				Стадия	Лист
				П	6
Чертеж межевания территории М 1:2000				Листов	12
ООО "Южный кадастровый центр" 350072, Краснодарский край, г.Краснодар, ул. Карженя, д.19					



Проект межевания территории для размещения линейных объектов «Строительство ПС 35/10 кВ «Бурный», Строительство ВЛ 35 кВ Псебай-Бурный». Чертеж межевания территории



Примечание:  
В соответствии со статьей 1 частью 11 Градостроительного кодекса Российской Федерации от 29 декабря 2004 № 190-ФЗ, красные линии - линии, которые обозначают границы территорий общего пользования и подлежат установлению, изменению или отмене в документации по планировке территории.  
В зоне проектируемых линейных объектов «Строительство ПС 35/10 кВ «Бурный», Строительство ВЛ 35 кВ Псебай - Бурный» красные линии не устанавливаются.  
На проектируемой территории, утвержденные красные линии отсутствуют

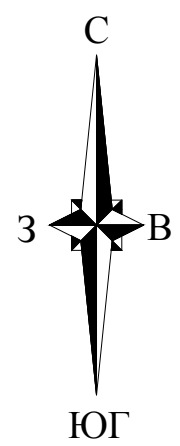


- Условные обозначения**
- граница проекта планировки территории
  - граница зоны планируемого размещения объекта, отводимого во временное пользование для установления публичного сервитута
  - граница образуемого земельного участка/части земельного участка
  - граница земельного участка, образуемого из земель лесного фонда
  - обозначение образуемого земельного участка
  - обозначение образуемой части земельного участка
  - граница кадастрового квартала
  - кадастровый номер земельного участка
  - номер кадастрового квартала
  - граница населенного пункта
  - граница поселения
- :3У1  
/чзу1
- 23:20:0201007:40  
23:20:0201007

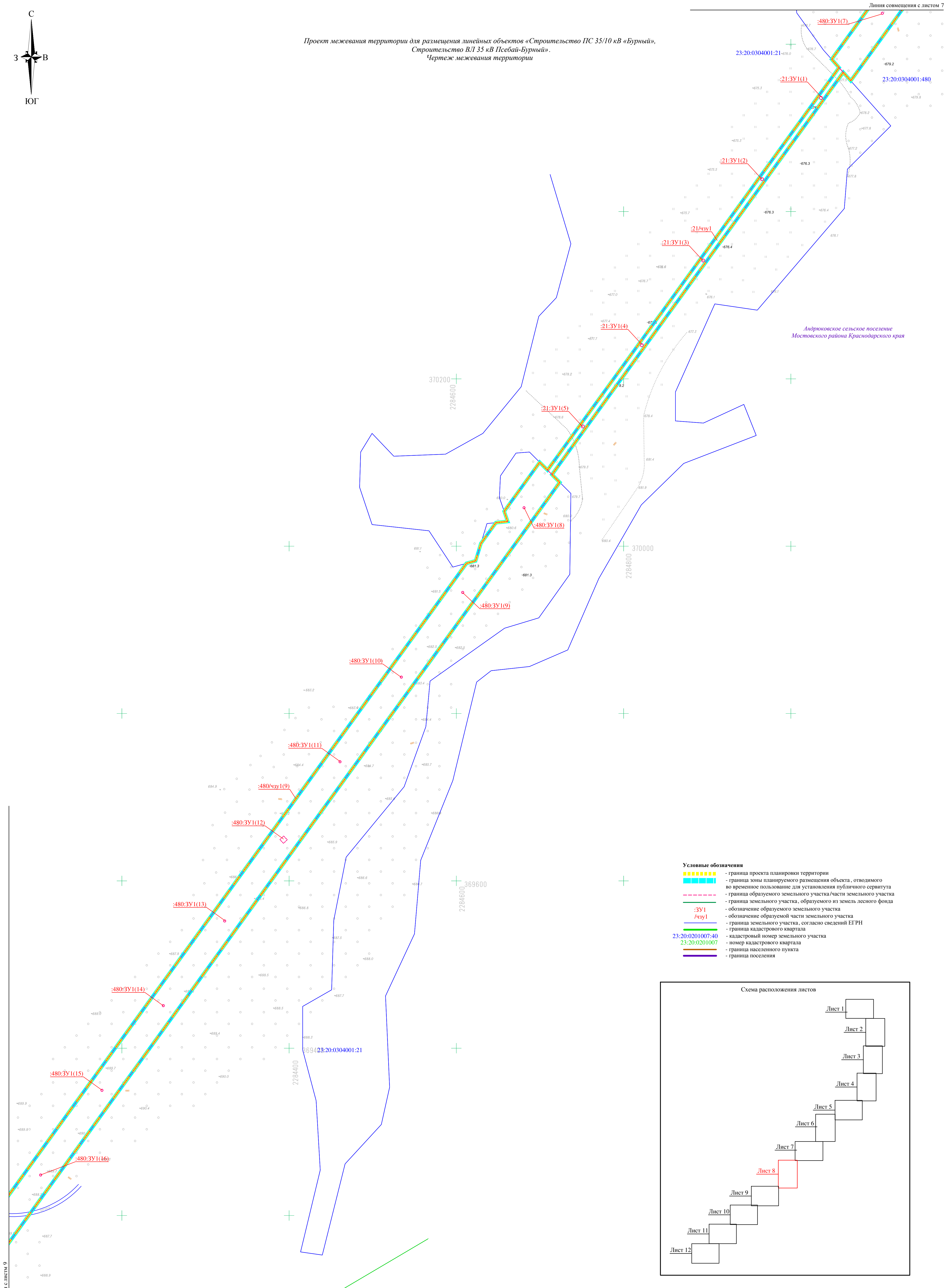
Краснодарский край, Мостовский район, Псебайское городское поселение, Андроповское сельское поселение					
Проект межевания территории для размещения линейных объектов «Строительство ПС 35/10 кВ «Бурный», Строительство ВЛ 35 кВ Псебай-Бурный»					
Им.	Калуч.	Лист	М. док.	Подп.	Дата
Директор	М.А. Мазова	<i>Мазова</i>	08.2019		
Разработал	Е.В. Сердюк	<i>Сердюк</i>	08.2019		
Проект межевания территории (Утверждаемая часть)			Стадия	Лист	Листов
Чертеж межевания территории М 1:2000			П	7	12
ООО "Южный кадастровый центр" 350072, Краснодарский край, г. Краснодар, ул. Карелина, д.19					

Линия совмещения с листом 8

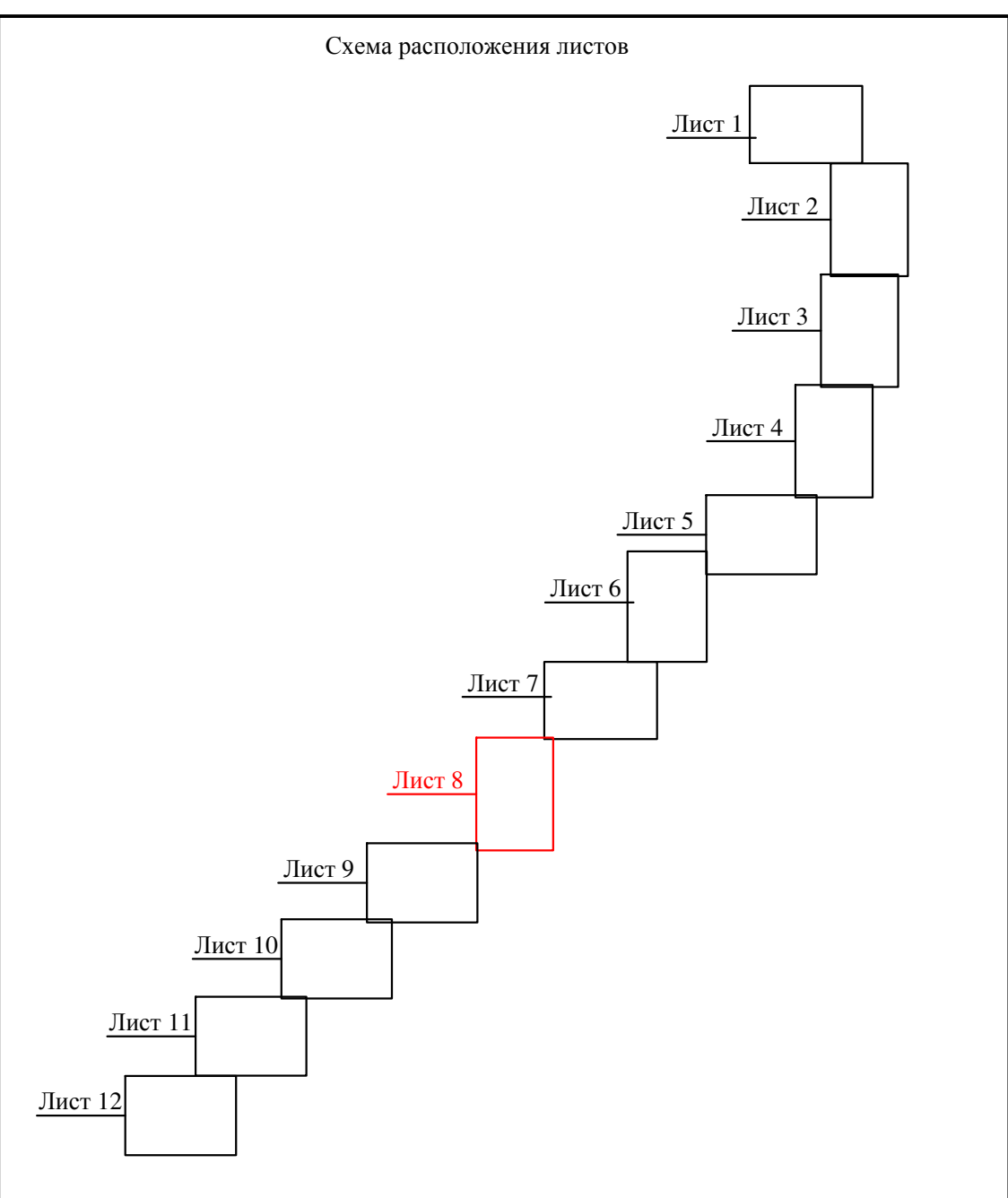
Линия совмещения с листом 6



Проект межевания территории для размещения линейных объектов «Строительство ПС 35/10 кВ «Бурный»,  
Строительство ВЛ 35 кВ Псебай-Бурный».  
Чертеж межевания территории



- Условные обозначения**
- - граница проекта планировки территории
  - - граница зоны планируемого размещения объекта, отводимого во временное пользование для установления публичного сервитута
  - - граница образуемого земельного участка/части земельного участка
  - - граница земельного участка, образуемого из земель лесного фонда
  - - обозначение образуемого земельного участка
  - - обозначение образуемой части земельного участка
  - - граница земельного участка, согласно сведений ЕГРН
  - - граница кадастрового квартала
  - - кадастровый номер земельного участка
  - - номер кадастрового квартала
  - - граница населенного пункта
  - - граница поселения



**Примечание.**  
В соответствии со статьей 1 частью 11 Градостроительного кодекса Российской Федерации от 29 декабря 2004 № 190-ФЗ, красные линии - линии, которые обозначают границы территорий общего пользования и подлежат установлению, изменению или отмене в документации по планировке территории.  
В зоне проектируемых линейных объектов «Строительство ПС 35/10 кВ «Бурный», Строительство ВЛ 35 кВ Псебай - Бурный» красные линии не устанавливаются.  
На проектируемой территории, утвержденные красные линии отсутствуют

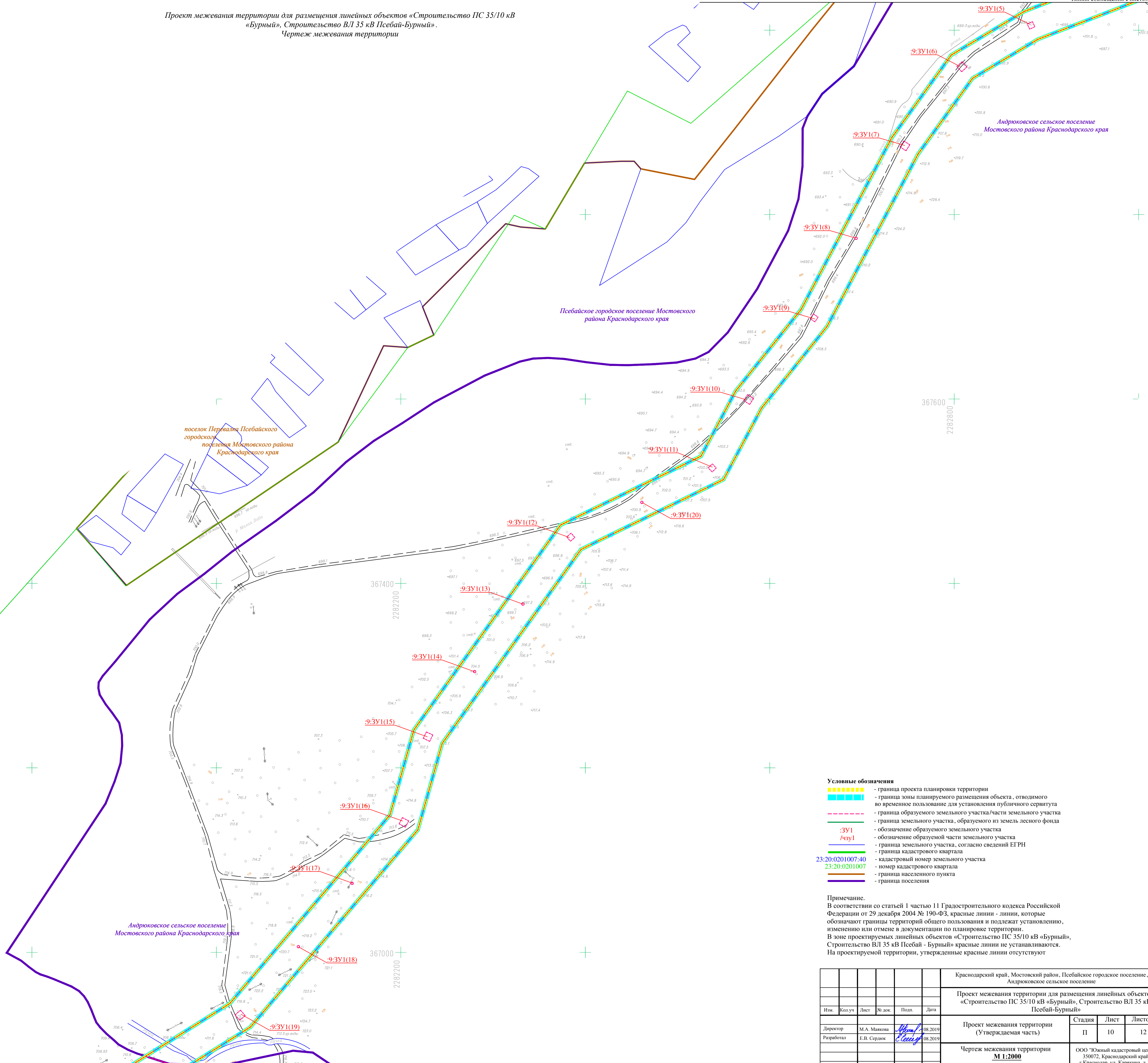
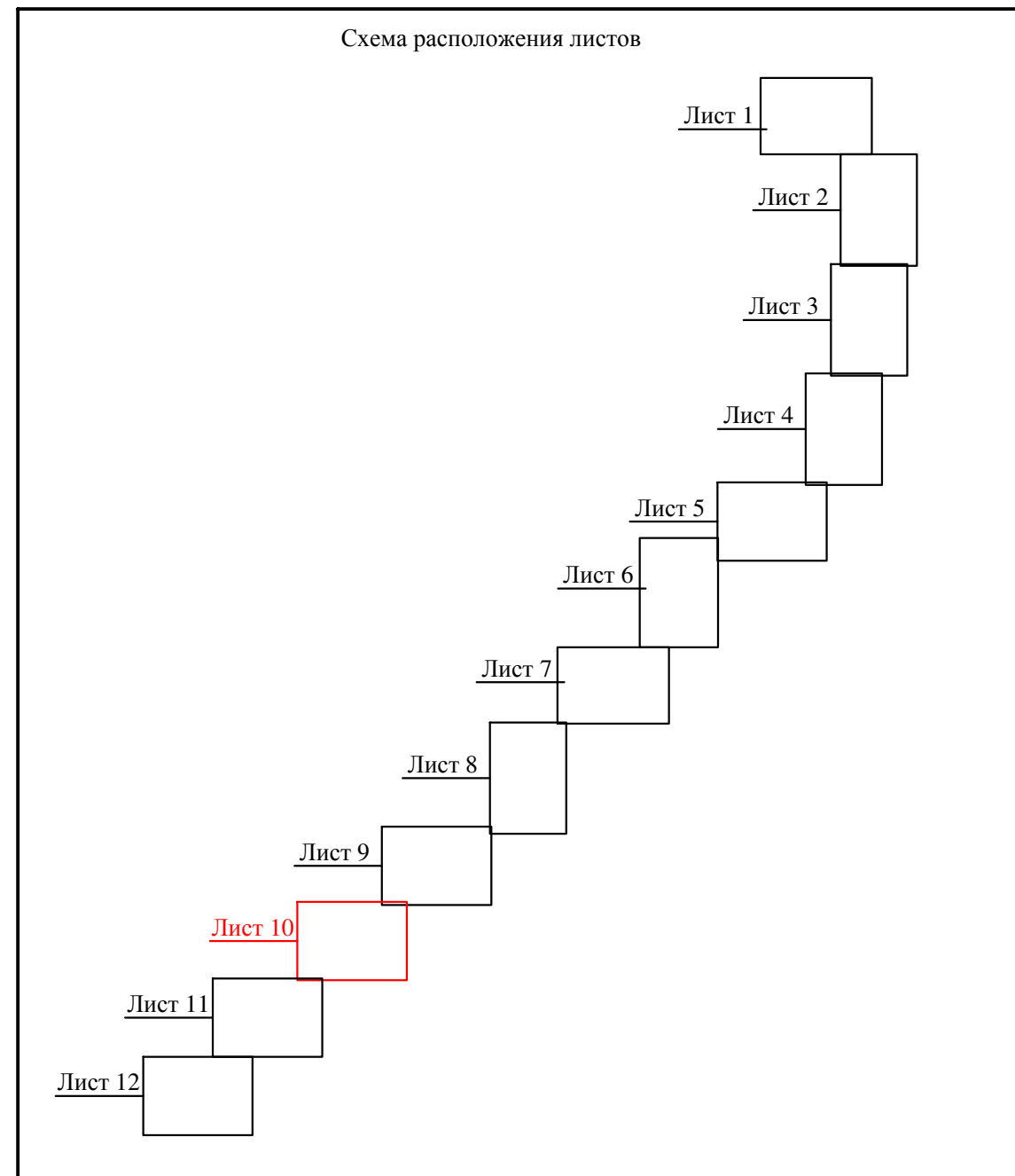
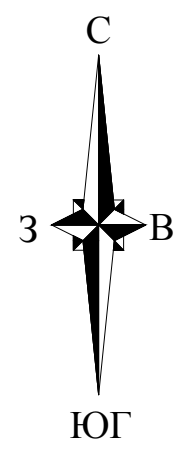
Краснодарский край, Мостовский район, Псебайское городское поселение, Андрюковское сельское поселение					
Проект межевания территории для размещения линейных объектов «Строительство ПС 35/10 кВ «Бурный», Строительство ВЛ 35 кВ Псебай-Бурный»					
Им.	Колуч.	Лист	№ док.	Подп.	Дата
Директор	М.А. Манова	<i>[Signature]</i>	08.2019		
Разработал	Е.В. Сервак	<i>[Signature]</i>	08.2019		
Проект межевания территории (Утверждаемая часть)				Стадия	Лист
				П	8
Чертеж межевания территории М 1:2000				Листов	12
				ООО "Южный кадастровый центр" 350072, Краснодарский край, г. Краснодар, ул. Карженя, д.19	

Линия совмещения с листом 9





Проект межевания территории для размещения линейных объектов «Строительство ПС 35/10 кВ «Бурный», Строительство ВЛ 35 кВ Псебай-Бурный». Чертеж межевания территории



- Условные обозначения**
- граница проекта планировки территории
  - граница зоны планируемого размещения объекта, отводимого во временное пользование для установления публичного сервитута
  - граница образуемого земельного участка/части земельного участка
  - граница земельного участка, образуемого из земель лесного фонда
  - обозначение образуемого земельного участка
  - обозначение образуемой части земельного участка
  - граница кадастрового квартала
  - кадастровый номер земельного участка
  - номер кадастрового квартала
  - граница населенного пункта
  - граница поселения

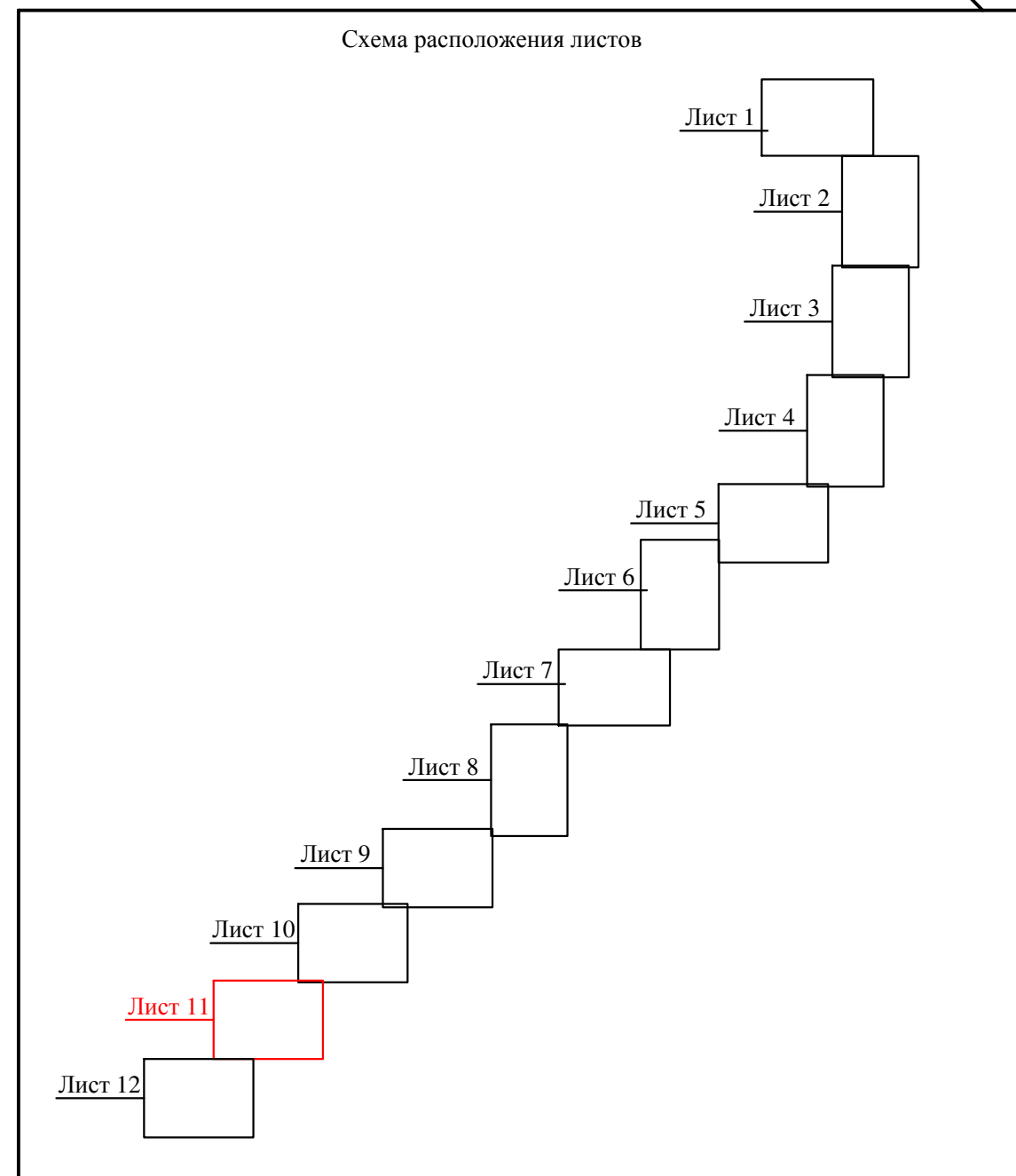
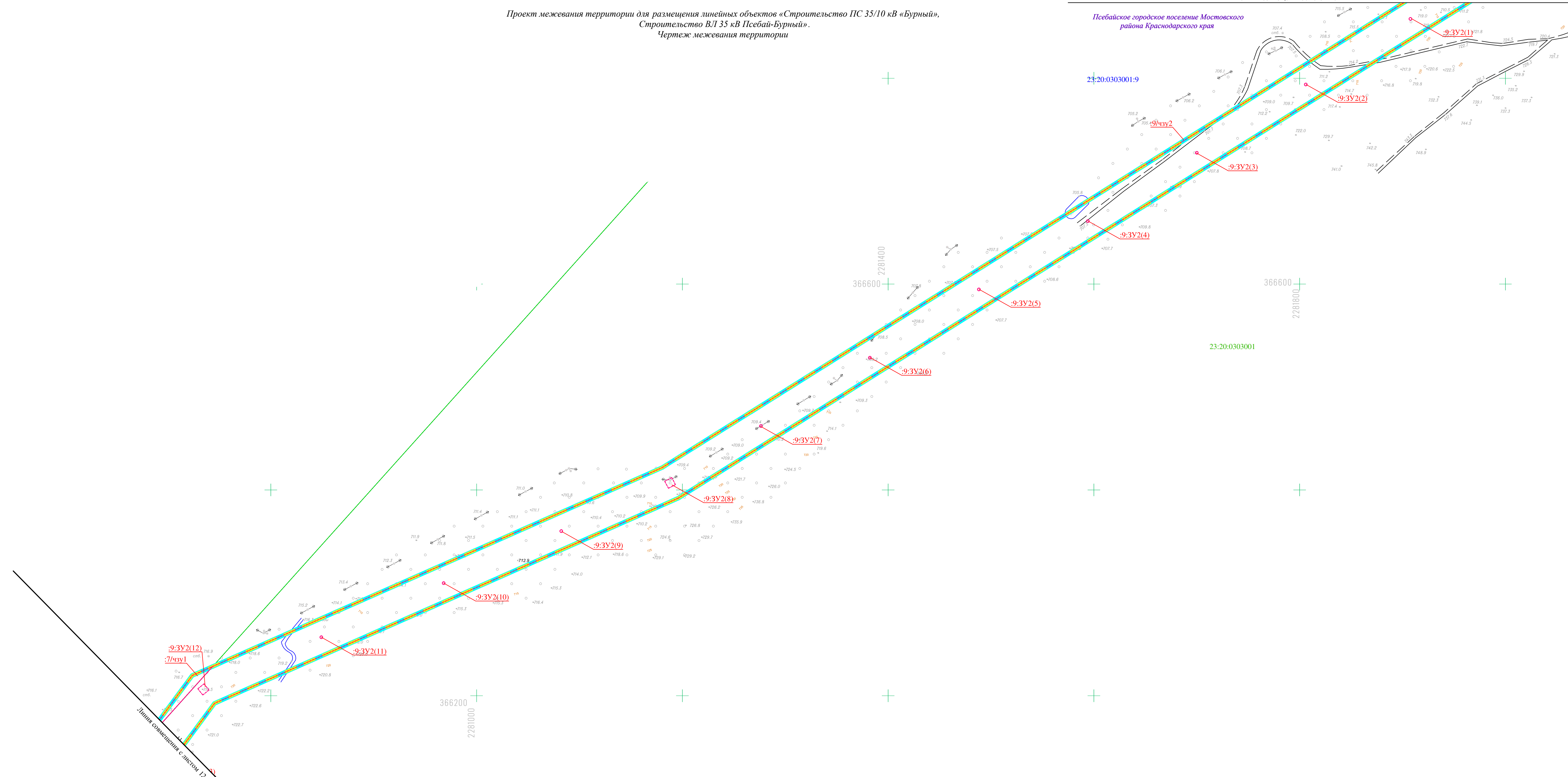
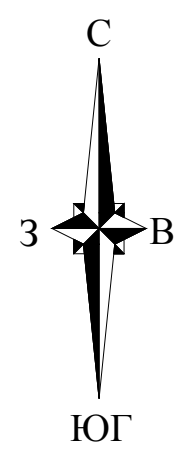
Примечание.  
 В соответствии со статьей 1 частью 11 Градостроительного кодекса Российской Федерации от 29 декабря 2004 № 190-ФЗ, красные линии - линии, которые обозначают границы территорий общего пользования и подлежат установлению, изменению или отмене в документации по планировке территории.  
 В зоне проектируемых линейных объектов «Строительство ПС 35/10 кВ «Бурный», Строительство ВЛ 35 кВ Псебай - Бурный» красные линии не устанавливаются.  
 На проектируемой территории, утвержденные красные линии отсутствуют

Краснодарский край, Мостовский район, Псебайское городское поселение, Андрюковское сельское поселение					
Проект межевания территории для размещения линейных объектов «Строительство ПС 35/10 кВ «Бурный», Строительство ВЛ 35 кВ Псебай-Бурный»					
Изм.	Кол.уч.	Лист	№ док.	Подп.	Дата
Директор	М.А. Макова	<i>Макова</i>	08.2019		
Разработал	Е.В. Сераков	<i>Сераков</i>	08.2019		
Проект межевания территории (Утверждаемая часть)					Стадия
					Лист
					Листов
Чертеж межевания территории М 1:2000					ООО "Южный кадастровый центр" 350072, Краснодарский край, г.Краснодар, ул. Карженя, д.19



Проект межевания территории для размещения линейных объектов «Строительство ПС 35/10 кВ «Бурный»,  
Строительство ВЛ 35 кВ Псебай-Бурный».  
Чертеж межевания территории


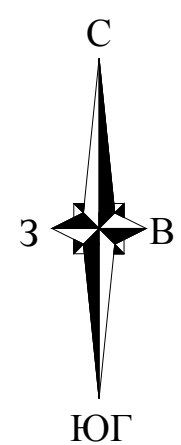
Псебайское городское поселение Мостовского  
района Краснодарского края



- Условные обозначения**
- - граница проекта планировки территории
  - - граница зоны планируемого размещения объекта, отводимого во временное пользование для установления публичного сервитута
  - - граница образуемого земельного участка/части земельного участка
  - - граница земельного участка, образуемого из земель лесного фонда
  - - обозначение образуемого земельного участка
  - - обозначение образуемой части земельного участка
  - - граница земельного участка, согласно сведений ЕГРН
  - - граница кадастрового квартала
  - - кадастровый номер земельного участка
  - - номер кадастрового квартала
  - - граница населенного пункта
  - - граница поселения

**Примечание.**  
В соответствии со статьей 1 частью 11 Градостроительного кодекса Российской Федерации от 29 декабря 2004 № 190-ФЗ, красные линии - линии, которые обозначают границы территорий общего пользования и подлежат установлению, изменению или отмене в документации по планировке территории.  
В зоне проектируемых линейных объектов «Строительство ПС 35/10 кВ «Бурный», Строительство ВЛ 35 кВ Псебай - Бурный» красные линии не устанавливаются.  
На проектируемой территории, утвержденные красные линии отсутствуют

Краснодарский край, Мостовский район, Псебайское городское поселение, Андрюковское сельское поселение							
Проект межевания территории для размещения линейных объектов «Строительство ПС 35/10 кВ «Бурный», Строительство ВЛ 35 кВ Псебай-Бурный»							
Изм.	Кол.уч.	Лист	№ док.	Подп.	Дата		
Директор	М.А. Макова	<i>Макова</i>	08.2019				
Разработал	Е.В. Серавок	<i>Серавок</i>	08.2019				
Проект межевания территории (Утверждаемая часть)					Стадия	Лист	Листов
					П	11	12
Чертеж межевания территории М 1:2000					ООО "Южный кадастровый центр" 350072, Краснодарский край, г.Краснодар, ул. Карженя, д.19		

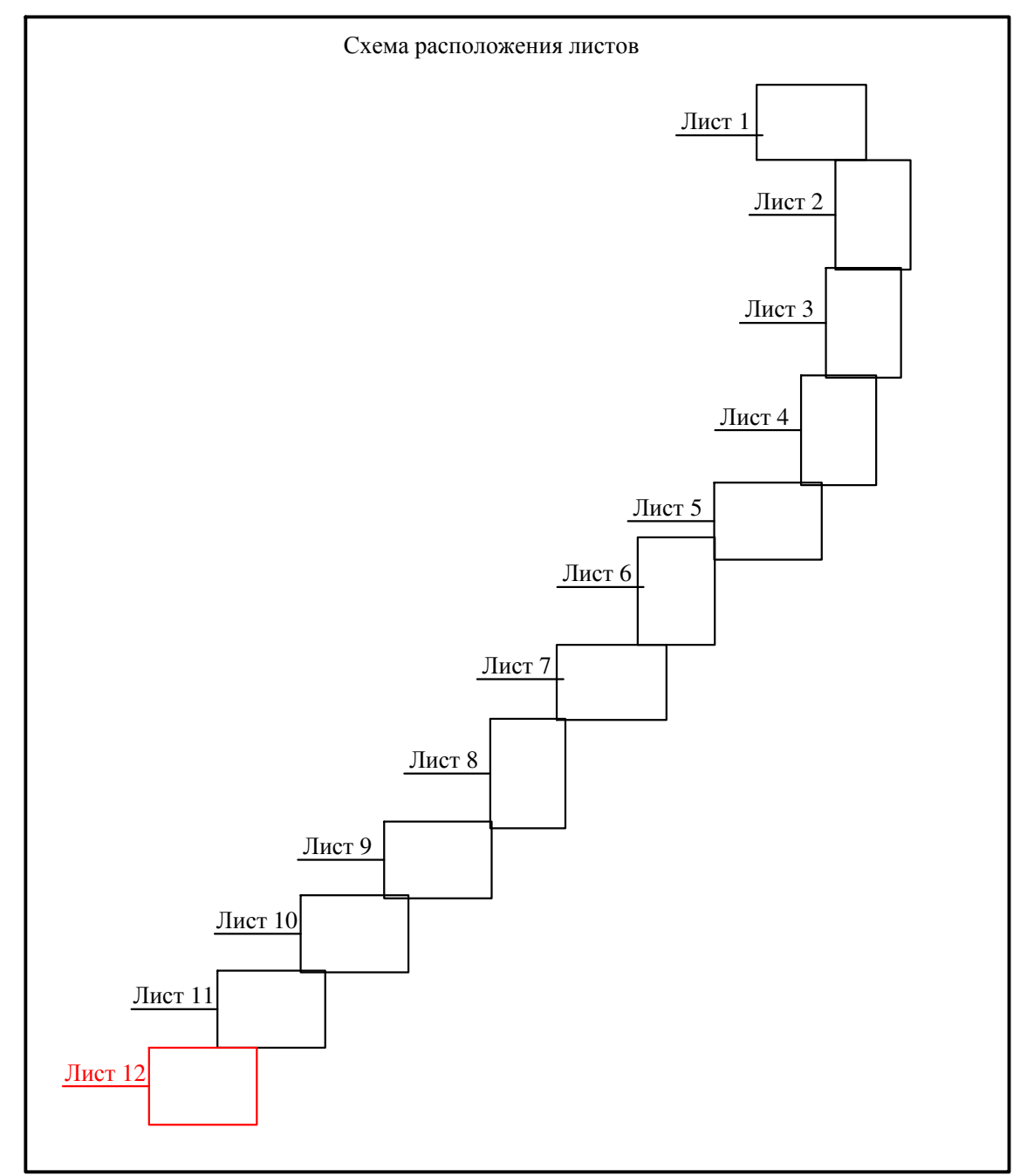


Псебайское городское поселение Мостовского района Краснодарского края

поселок Бурный Псебайского городского поселения Мостовского района Краснодарского края

- Условные обозначения**
- граница проекта планировки территории
  - граница зоны планируемого размещения объекта, отводимого во временное пользование для установления публичного сервитута
  - граница образуемого земельного участка/части земельного участка
  - граница земельного участка, образуемого из земель лесного фонда
  - обозначение образуемого земельного участка
  - обозначение образуемой части земельного участка
  - граница земельного участка, согласно сведений ЕГРН
  - граница кадастрового квартала
  - кадастровый номер земельного участка
  - номер кадастрового квартала
  - граница населенного пункта
  - граница поселения

Примечание.  
В соответствии со статьей 1 частью 11 Градостроительного кодекса Российской Федерации от 29 декабря 2004 № 190-ФЗ, красные линии - линии, которые обозначают границы территорий общего пользования и подлежат установлению, изменению или отмене в документации по планировке территории.  
В зоне проектируемых линейных объектов «Строительство ПС 35/10 кВ «Бурный», Строительство ВЛ 35 кВ Псебай - Бурный» красные линии не устанавливаются.  
На проектируемой территории, утвержденные красные линии отсутствуют



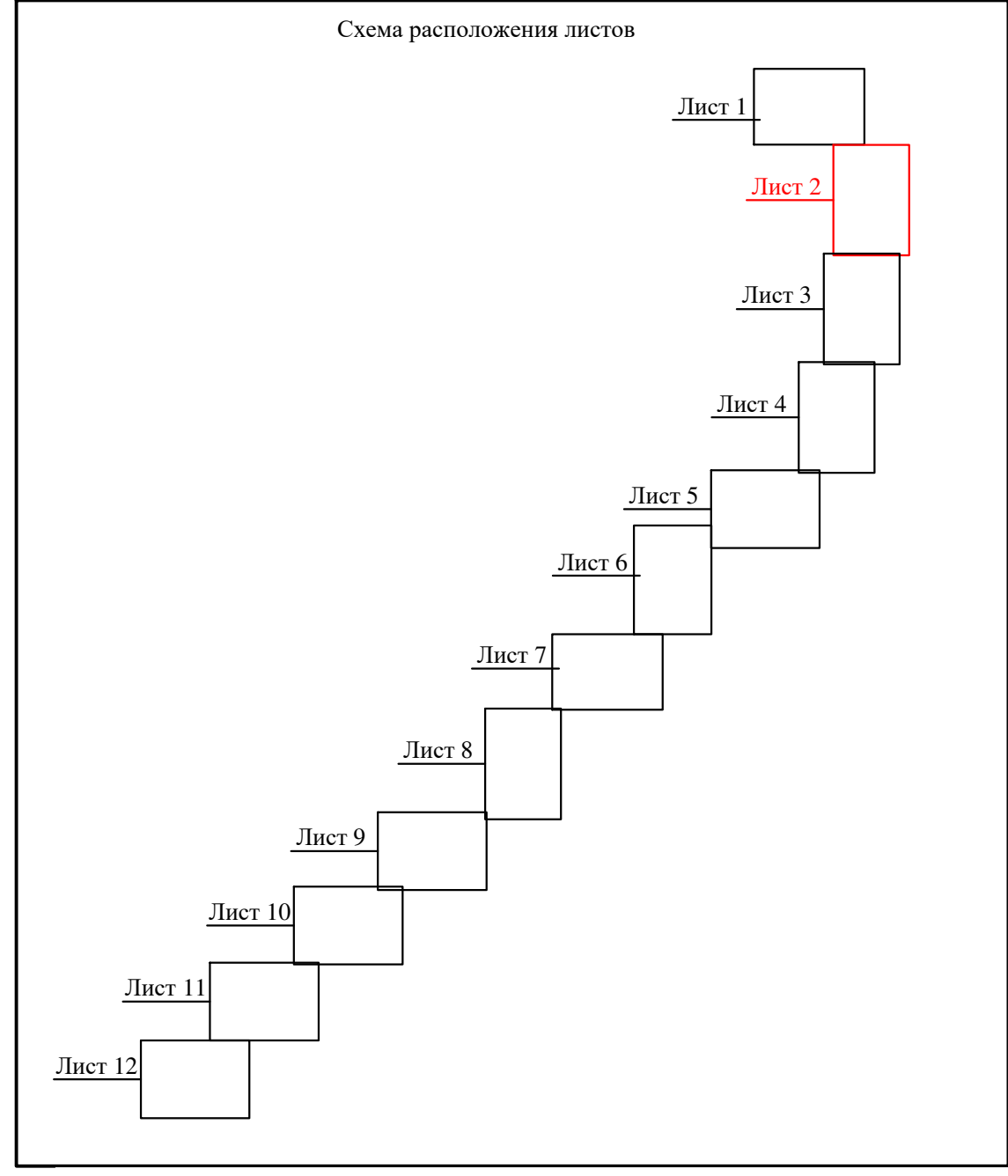
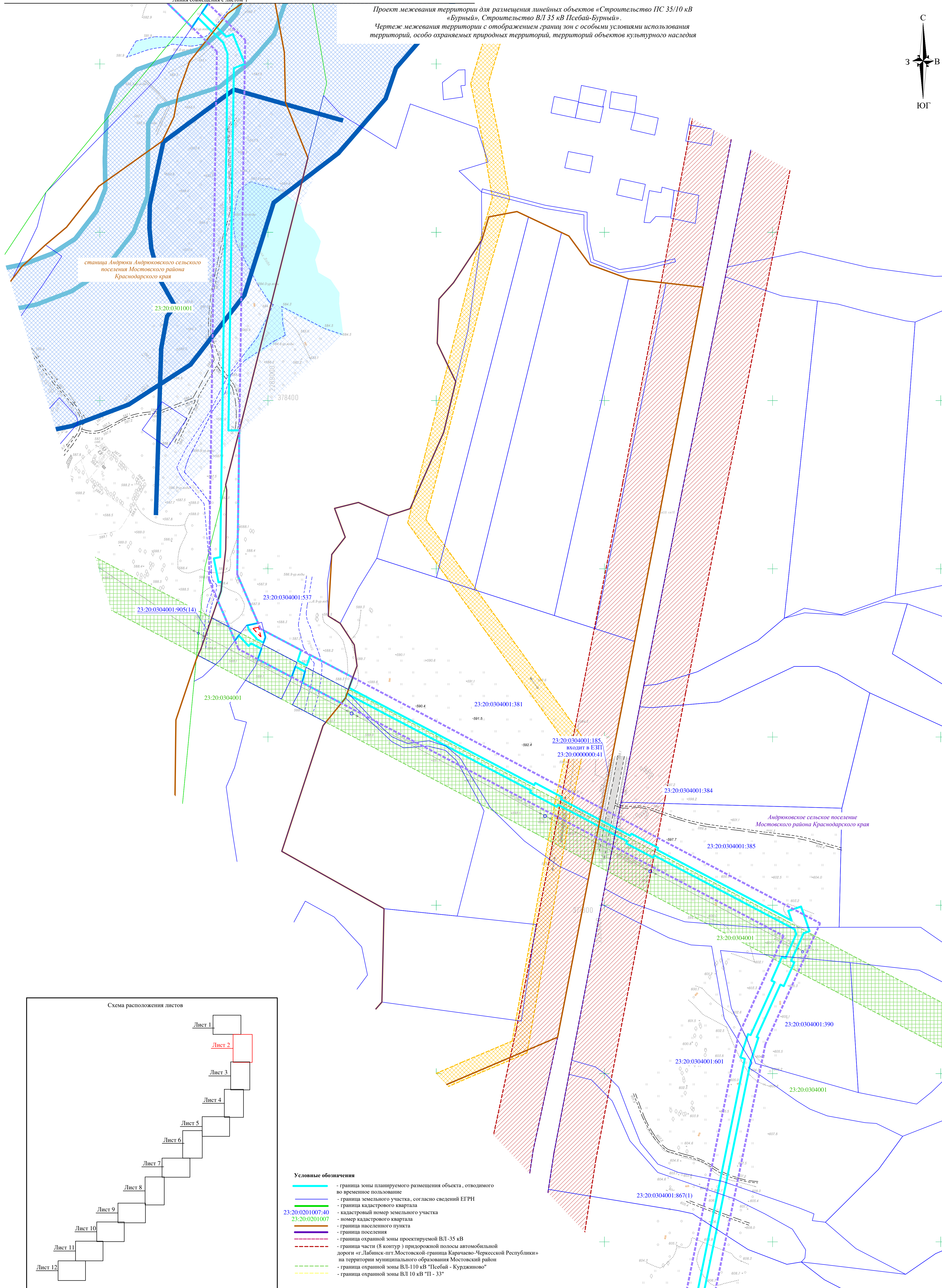
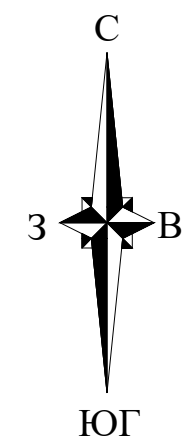
Краснодарский край, Мостовский район, Псебайское городское поселение, Андрюковское сельское поселение					
Проект межевания территории для размещения линейных объектов «Строительство ПС 35/10 кВ «Бурный», Строительство ВЛ 35 кВ Псебай-Бурный»					
Изм.	Кол.уч.	Лист	№ док.	Подп.	Дата
Директор	М.А. Мазока	<i>М.А. Мазока</i>	08.2019		
Разработал	Е.В. Серажко	<i>Е.В. Серажко</i>	08.2019		
Проект межевания территории (Утверждаемая часть)				Стадия	Лист
				П	12
Чертеж межевания территории М 1:2000				Листов	12
				ООО "Южный кадастровый центр" 350072, Краснодарский край, г.Краснодар, ул. Карженя, д.19	







Проект межевания территории для размещения линейных объектов «Строительство ПС 35/10 кВ «Бурный», Строительство ВЛ 35 кВ Псебай-Бурный».  
 Чертеж межевания территории с отображением границ зон с особыми условиями использования территорий, особо охраняемых природных территорий, территорий объектов культурного наследия



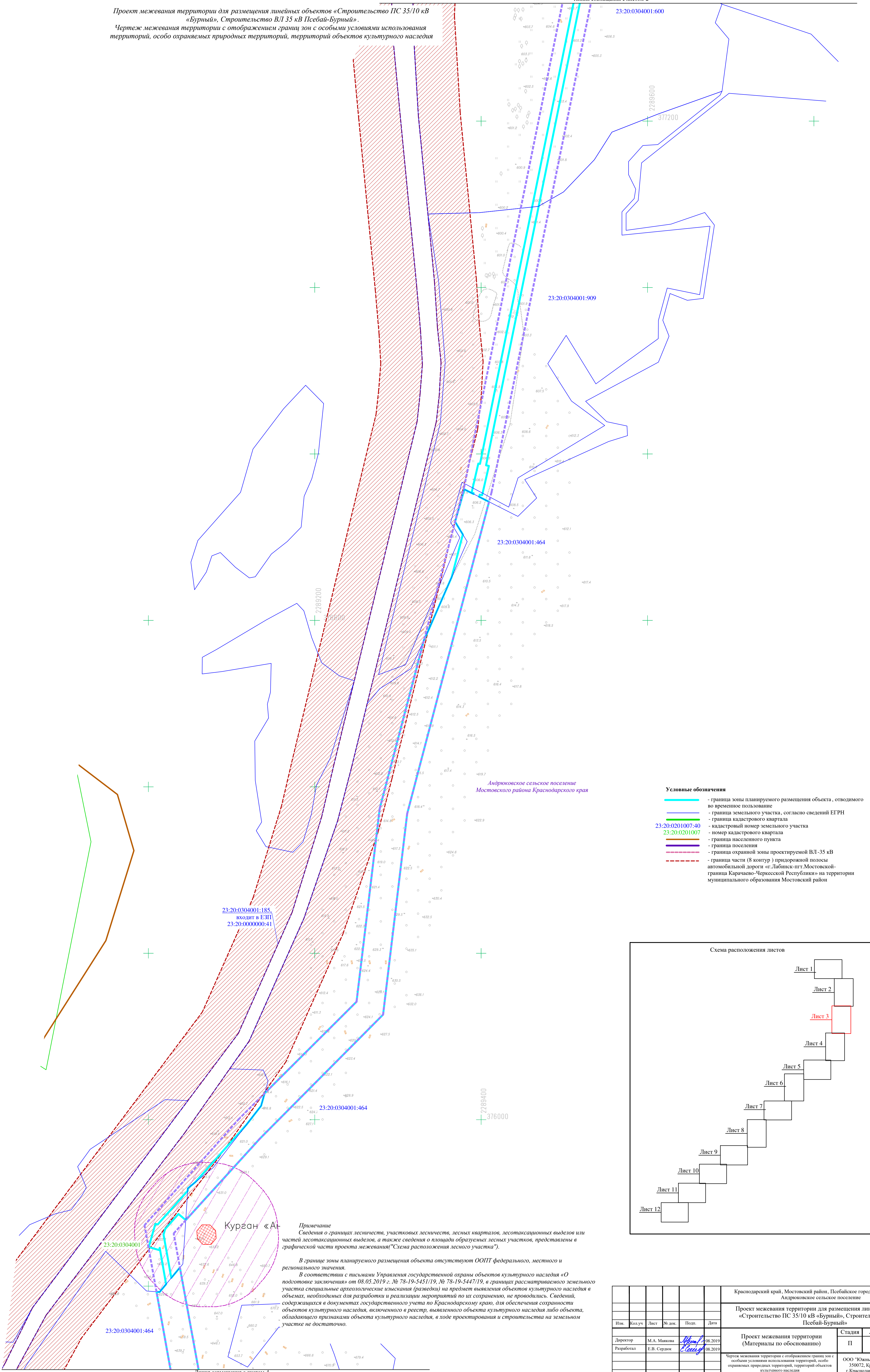
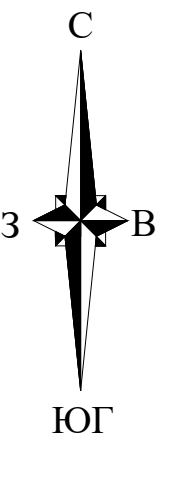
- Условные обозначения**
- граница зоны планируемого размещения объекта, отводимого во временное пользование
  - граница земельного участка, согласно сведений ЕГРН
  - граница кадастрового квартала
  - кадастровый номер земельного участка
  - номер кадастрового квартала
  - граница населенного пункта
  - граница поселения
  - граница охранной зоны проектируемой ВЛ-35 кВ
  - - - граница части (8 контур) придорожной полосы автомобильной дороги «Г.Лабинск-пгт.Мостовской-граница Карачаево-Черкесской Республики» на территории муниципального образования Мостовский район
  - - - граница охранной зоны ВЛ-110 кВ "Псебай - Курджиново"
  - - - граница охранной зоны ВЛ 10 кВ "П - 33"

**Примечание**  
 Сведения о границах лесничеств, участковых лесничеств, лесных кварталов, лесотаксационных выделов или частей лесотаксационных выделов, а также сведения о площади образуемых лесных участков, представлены в графической части проекта межевания ("Схема расположения лесного участка").

В границе зоны планируемого размещения объекта отсутствуют ООПТ федерального, местного и регионального значения.  
 В соответствии с письмами Управления государственной охраны объектов культурного наследия «О подготовке заключения» от 08.05.2019 г. № 78-19-5431/19, № 78-19-5447/19, в границах рассматриваемого земельного участка специальные археологические изыскания (разведки) на предмет выявления объектов культурного наследия в объемах, необходимых для разработки и реализации мероприятий по их сохранению, не проводились. Сведений, содержащихся в документах государственного учета по Краснодарскому краю, для обеспечения сохранности объектов культурного наследия, включенного в реестр, содержащегося в объекте культурного наследия либо объекта, обладающего признаками объекта культурного наследия, в ходе проектирования и строительства на земельном участке не достаточно.

Линия совмещения с листом 3					Краснодарский край, Мостовский район, Псебайское городское поселение, Андрюковское сельское поселение		
Проект межевания территории для размещения линейных объектов «Строительство ПС 35/10 кВ «Бурный», Строительство ВЛ 35 кВ Псебай-Бурный»					Проект межевания территории (Материалы по обоснованию)		
Имя	Колуч	Лист	№ док.	Полн.	Дата	Стадия	Лист
Директор	М.А. Манова	12	08.2019	Полн.	08.2019	П	2
Разработал	Е.В. Сервак	12	08.2019	Полн.	08.2019	Л	12
Чертеж межевания территории с отображением границ зон с особыми условиями использования территорий, особо охраняемых природных территорий, территорий объектов культурного наследия					ООО "Южный кадастровый центр" 350072, Краснодарский край, г.Краснодар, ул. Карамзина, д.19 М 1:2000		





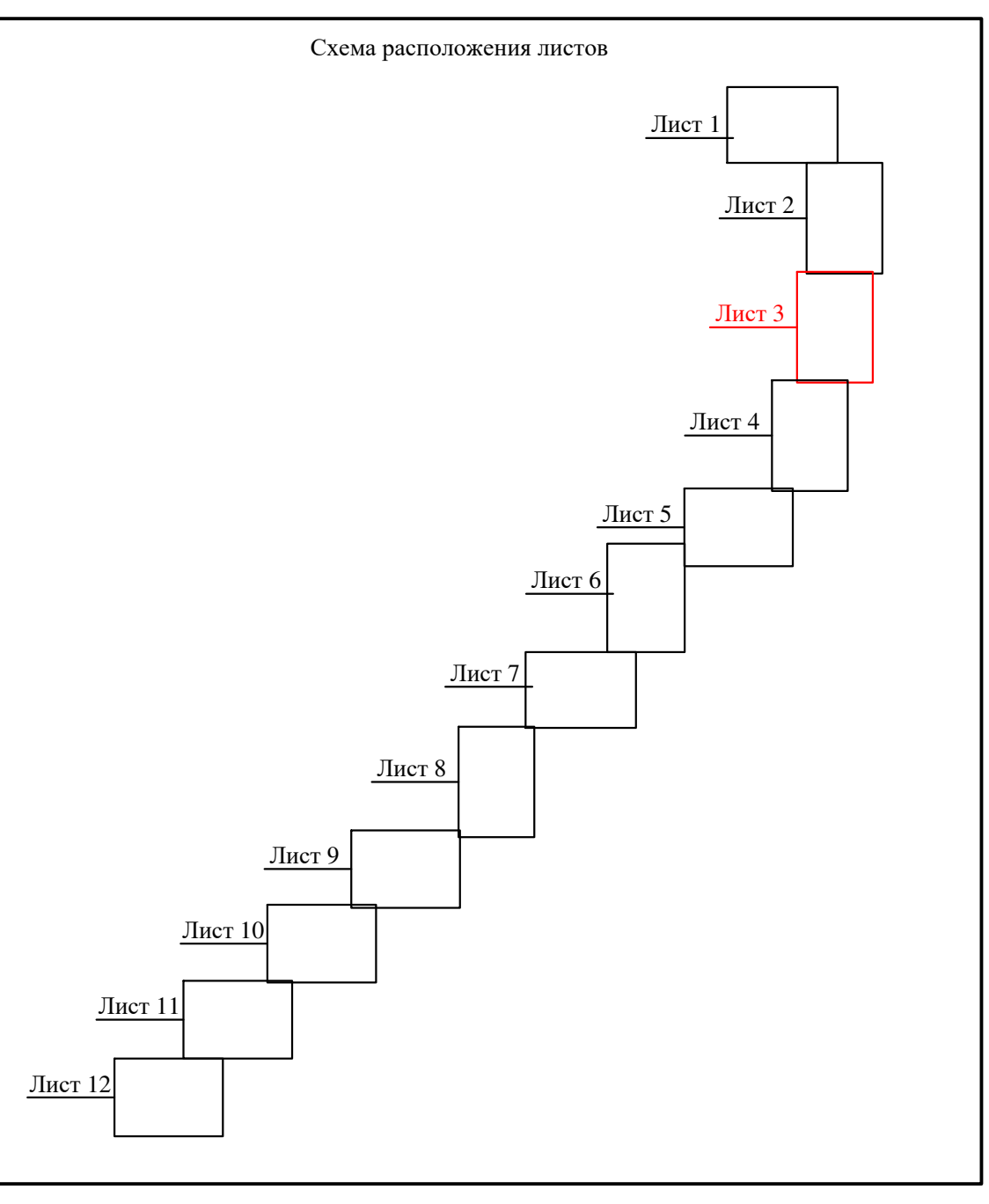
Андрюковское сельское поселение  
 Мостовского района Краснодарского края

- Условные обозначения**
- граница зоны планируемого размещения объекта, отводимого во временное пользование
  - граница земельного участка, согласно сведений ЕГРН
  - граница кадастрового квартала
  - кадастровый номер земельного участка
  - номер кадастрового квартала
  - граница населенного пункта
  - граница поселения
  - граница охранной зоны проектируемой ВЛ-35 кВ
  - граница части (8 контур) придорожной полосы автомобильной дороги от Лабинск-пгт. Мостовской-граница Карачаево-Черкесской Республики на территории муниципального образования Мостовский район

23:20:0304001:185  
 входит в ЕЗП  
 23:20:0000000:41

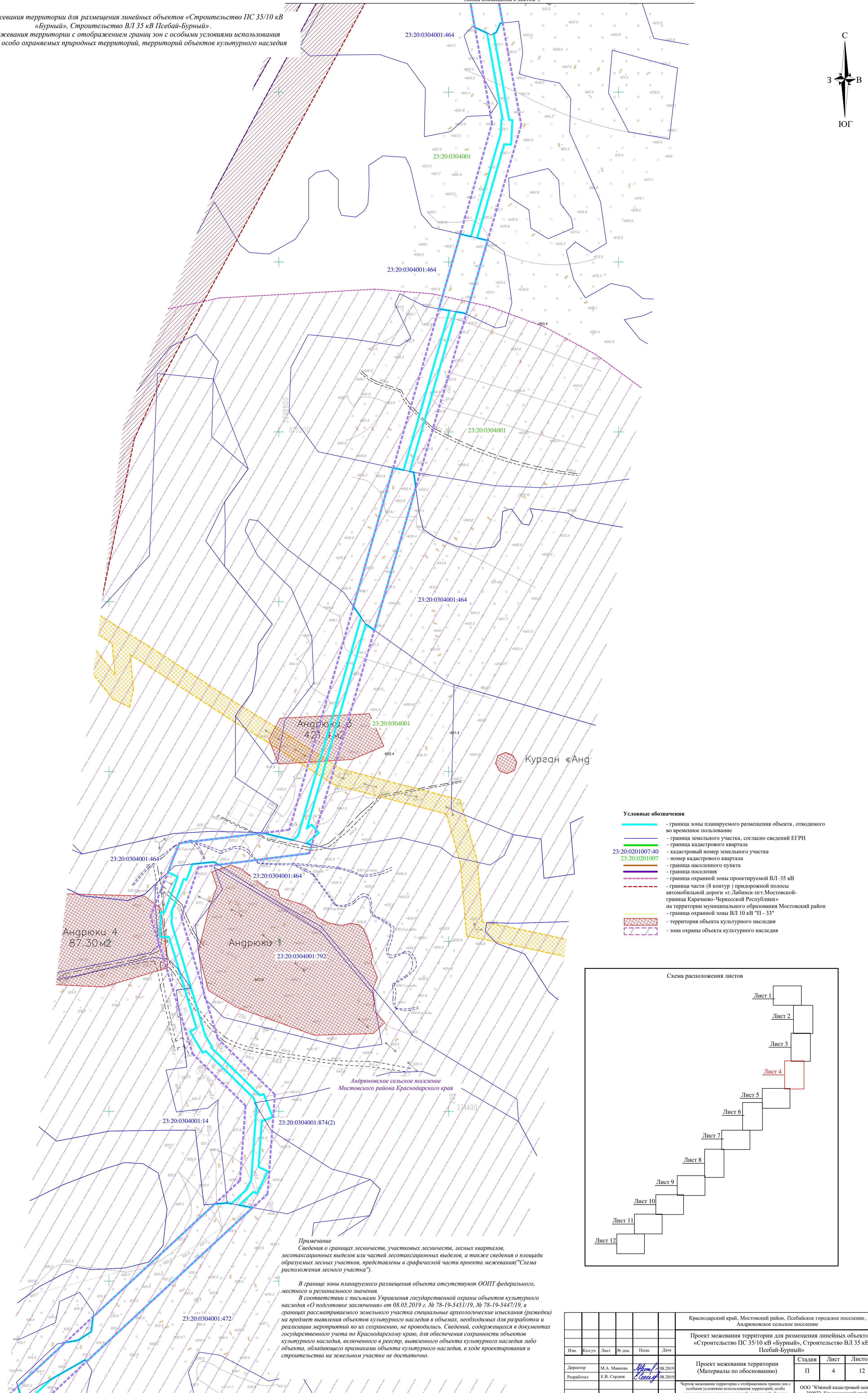
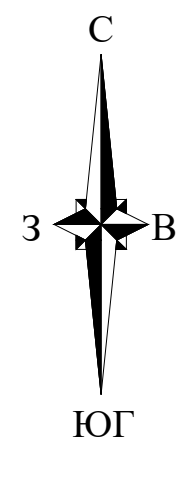
**Примечание**  
 Сведения о границах лесничеств, участковых лесничеств, лесных кварталов, лесотаксационных выделов или частей лесотаксационных выделов, а также сведения о площади образуемых лесных участках, представлены в графической части проекта межевания ("Схема расположения лесного участка").

В границе зоны планируемого размещения объекта отсутствуют ООПТ федерального, местного и регионального значения.  
 В соответствии с письмами Управления государственной охраны объектов культурного наследия «О подготовке заключения» от 08.05.2019 г. № 78-19-5451/19, № 78-19-5447/19, в границах рассматриваемого земельного участка специальные археологические изыскания (разведки) на предмет выявления объектов культурного наследия в объемах, необходимых для разработки и реализации мероприятий по их сохранению, не проводились. Сведений, содержащихся в документах государственного учета по Краснодарскому краю, для обеспечения сохранности объектов культурного наследия, включенного в реестр выявленного объекта культурного наследия либо объекта, обладающего признаками объекта культурного наследия, в ходе проектирования и строительства на земельном участке не достаточно.

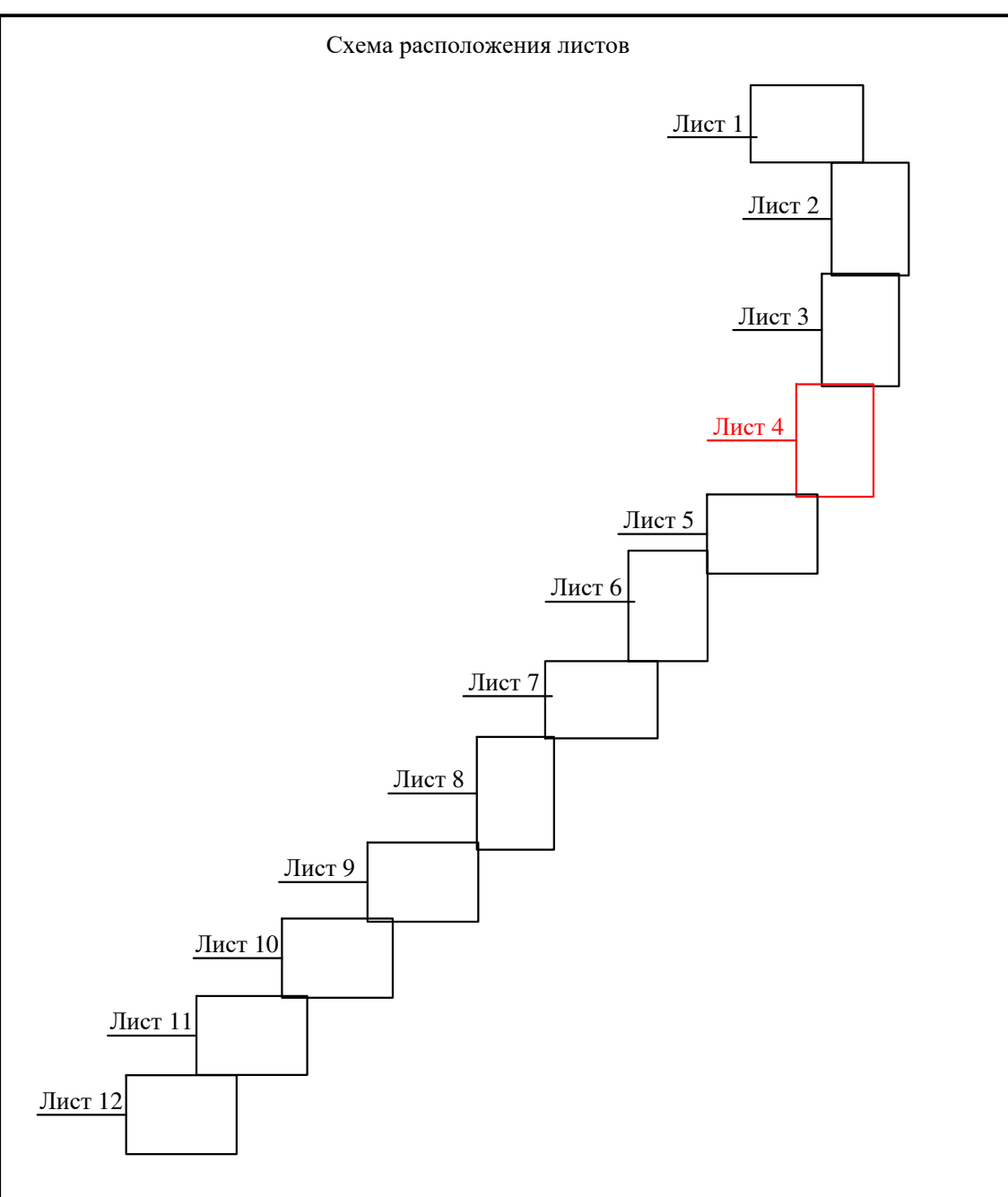


Краснодарский край, Мостовский район, Псебайское городское поселение, Андрюковское сельское поселение					
Проект межевания территории для размещения линейных объектов «Строительство ПС 35/10 кВ «Бурный», Строительство ВЛ 35 кВ Псебай-Бурный»					
Имя	Колуч	Лист	№ док.	Полн.	Дата
Директор	М.А. Манова				08.2019
Разработал	Е.В. Серюк				08.2019
Проект межевания территории (Материалы по обоснованию)					Стадия
					Лист
					Листов
					П
					3
					12
Чертеж межевания территории с отображением границ зон с особыми условиями использования территории, особо охраняемых природных территорий, территорий объектов культурного наследия					ООО "Южный кадастровый центр" 350072, Краснодарский край, г. Краснодар, ул. Карамзина, д.19
					М 1:2000





- Условные обозначения**
- граница зоны планируемого размещения объекта, отводимого во временное пользование
  - граница земельного участка, согласно сведений ЕГРН
  - граница кадастрового квартала
  - 23:20:0201007:40 - кадастровый номер земельного участка
  - 23:20:0201007 - номер кадастрового квартала
  - граница населенного пункта
  - граница поселения
  - граница охранной зоны проектируемой ВЛ-35 кВ
  - граница части (8 контур) придорожной полосы автомобильной дороги «Лабинск-пгт.Мостовской-граница Карачаево-Черкесской Республики» на территории муниципального образования Мостовский район
  - граница охранной зоны ВЛ 10 кВ "П - 33"
  - территория объекта культурного наследия
  - зона охраны объекта культурного наследия




**Примечание**  
 Сведения о границах лесничества, участковых лесничества, лесных кварталов, лесотаксационных выделов или частей лесотаксационных выделов, а также сведения о площади образуемых лесных участков, представлены в графической части проекта межевания ("Схема расположения лесного участка").

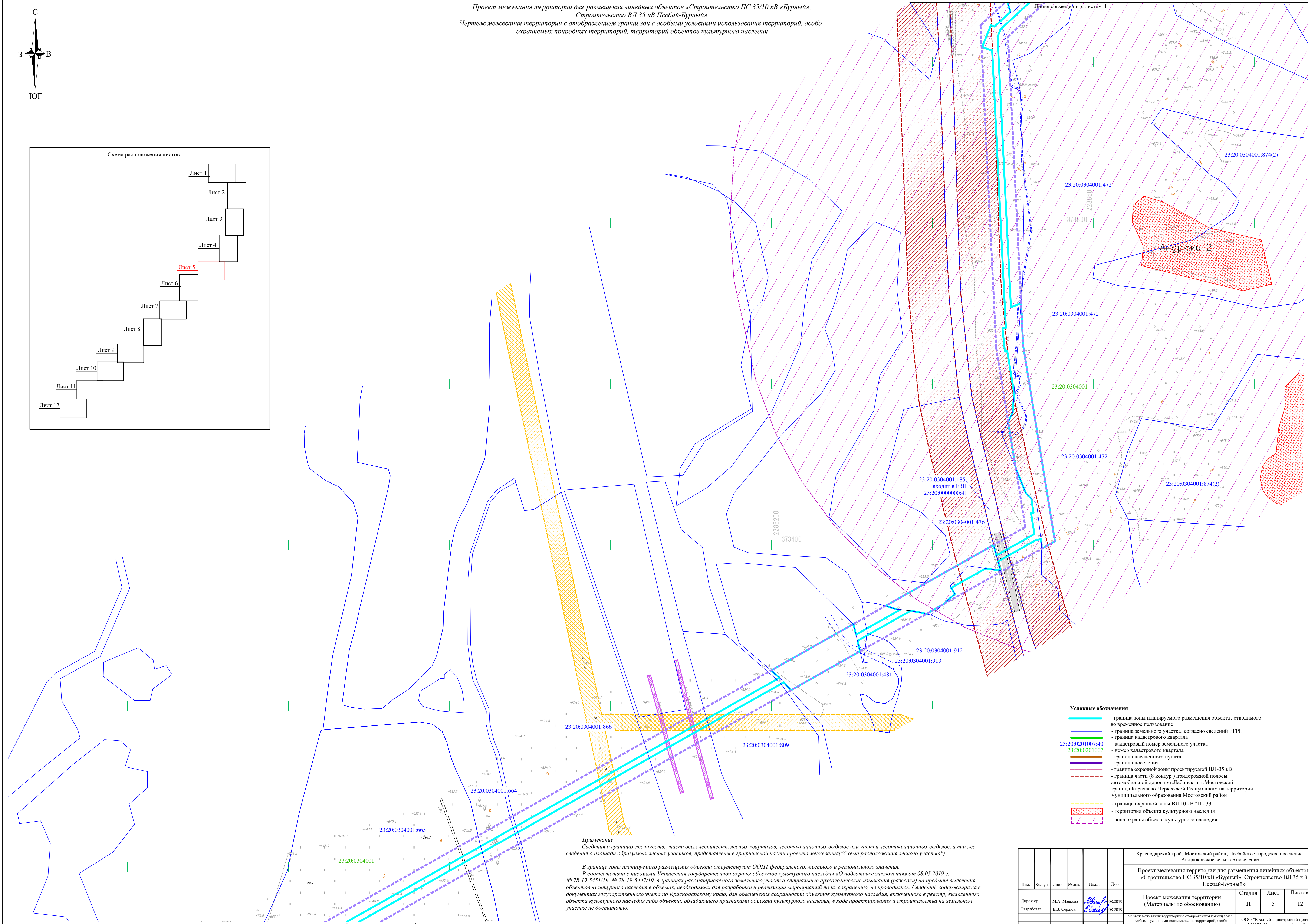
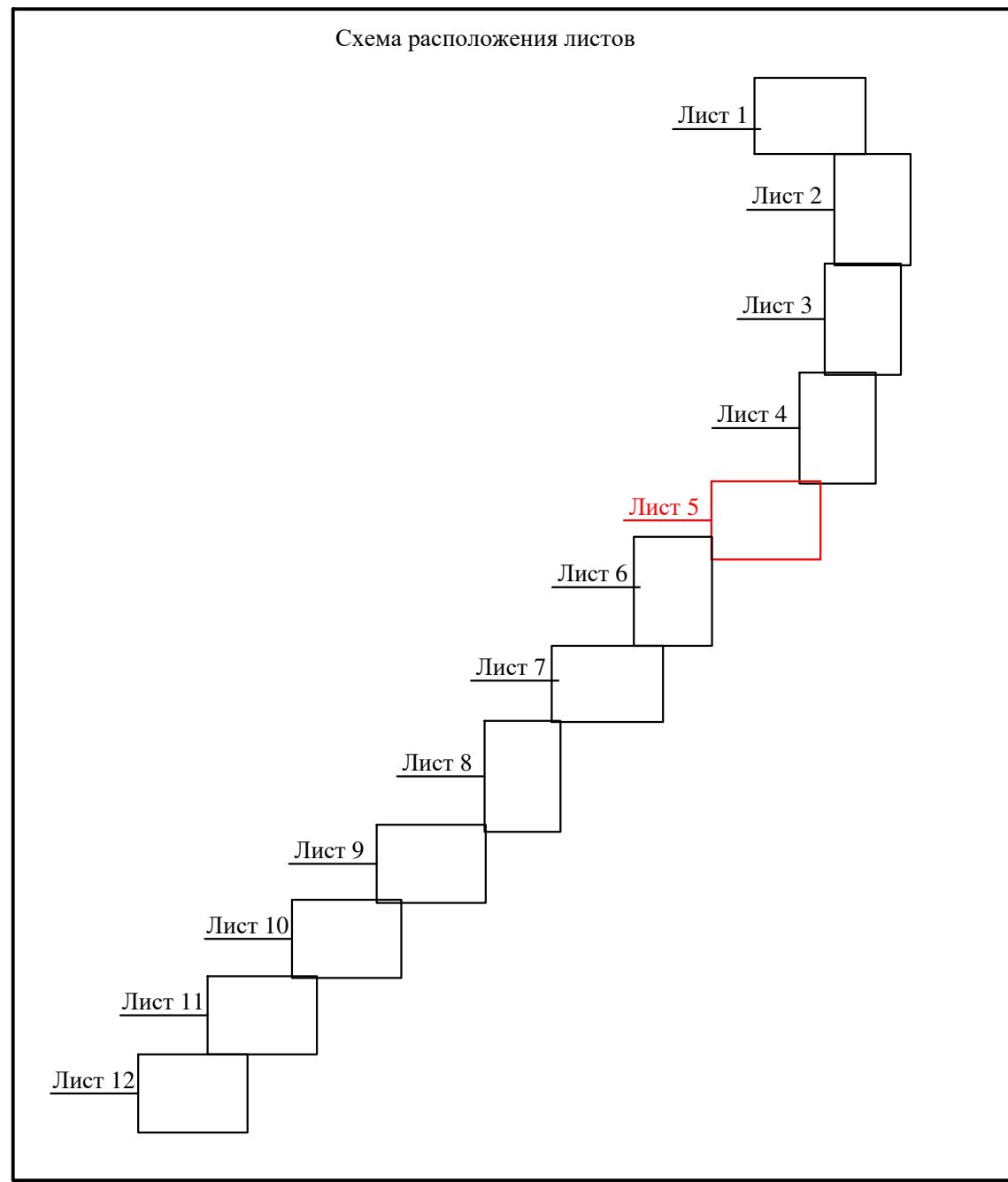
В границе зоны планируемого размещения объекта отсутствуют ООПТ федерального, местного и регионального значения.  
 В соответствии с письмами Управления государственной охраны объектов культурного наследия «О подготовке заключения» от 08.05.2019 г. № 78-19-5451/19, № 78-19-5447/19, в границах рассматриваемого земельного участка специальные археологические изыскания (разведки) на предмет выявления объектов культурного наследия в объемах, необходимых для разработки и реализации мероприятий по их сохранению, не проводились. Сведений, содержащихся в документах государственного учета по Краснодарскому краю, для обеспечения сохранности объектов культурного наследия, включенного в реестр, выявленного объекта культурного наследия либо объекта, обладающего признаками объекта культурного наследия, в ходе проектирования и строительства на земельном участке не достаточно.

Краснодарский край, Мостовский район, Псебайское городское поселение, Андрюковское сельское поселение				
Проект межевания территории для размещения линейных объектов «Строительство ПС 35/10 кВ «Бурный», Строительство ВЛ 35 кВ Псебай-Бурный»				
Имя	Колуч	Лист	№ док.	Дата
Директор	М.А. Манова	<i>М.А. Манова</i>	08.2019	
Разработал	Е.В. Серюк	<i>Е.В. Серюк</i>	08.2019	
Проект межевания территории (Материалы по обоснованию)				Стадия
				Лист
				Листов
Проект межевания территории с отображением границ зон с особыми условиями использования территорий, особо охраняемых природных территорий, территорий объектов культурного наследия				ООО "Южный кадастровый центр" 350072, Краснодарский край, г. Краснодар, ул. Карамзина, д.19
				М 1:2000





Проект межевания территории для размещения линейных объектов «Строительство ПС 35/10 кВ «Бурный»,  
Строительство ВЛ 35 кВ Псебай-Бурный».  
Чертеж межевания территории с отображением границ зон с особыми условиями использования территорий, особо охраняемых природных территорий, территорий объектов культурного наследия



- Условные обозначения**
- граница зоны планируемого размещения объекта, отводимого во временное пользование
  - граница земельного участка, согласно сведений ЕПРН
  - граница кадастрового квартала
  - кадастровый номер земельного участка
  - номер кадастрового квартала
  - граница населенного пункта
  - граница поселения
  - граница охранной зоны проектируемой ВЛ-35 кВ
  - граница части (8 контур) придорожной полосы автомобильной дороги «Лабинск-пгт.Мостовской-граница Карачаево-Черкесской Республики» на территории муниципального образования Мостовский район
  - граница охранной зоны ВЛ 10 кВ "П-33"
  - территория объекта культурного наследия
  - зона охраны объекта культурного наследия

**Примечание**  
Сведения о границах лесничеств, участковых лесничеств, лесных кварталов, лесотаксационных выделов или частей лесотаксационных выделов, а также сведения о площади образуемых лесных участков, представлены в графической части проекта межевания ("Схема расположения лесного участка").

В границе зоны планируемого размещения объекта отсутствуют ООИП федерального, местного и регионального значения.

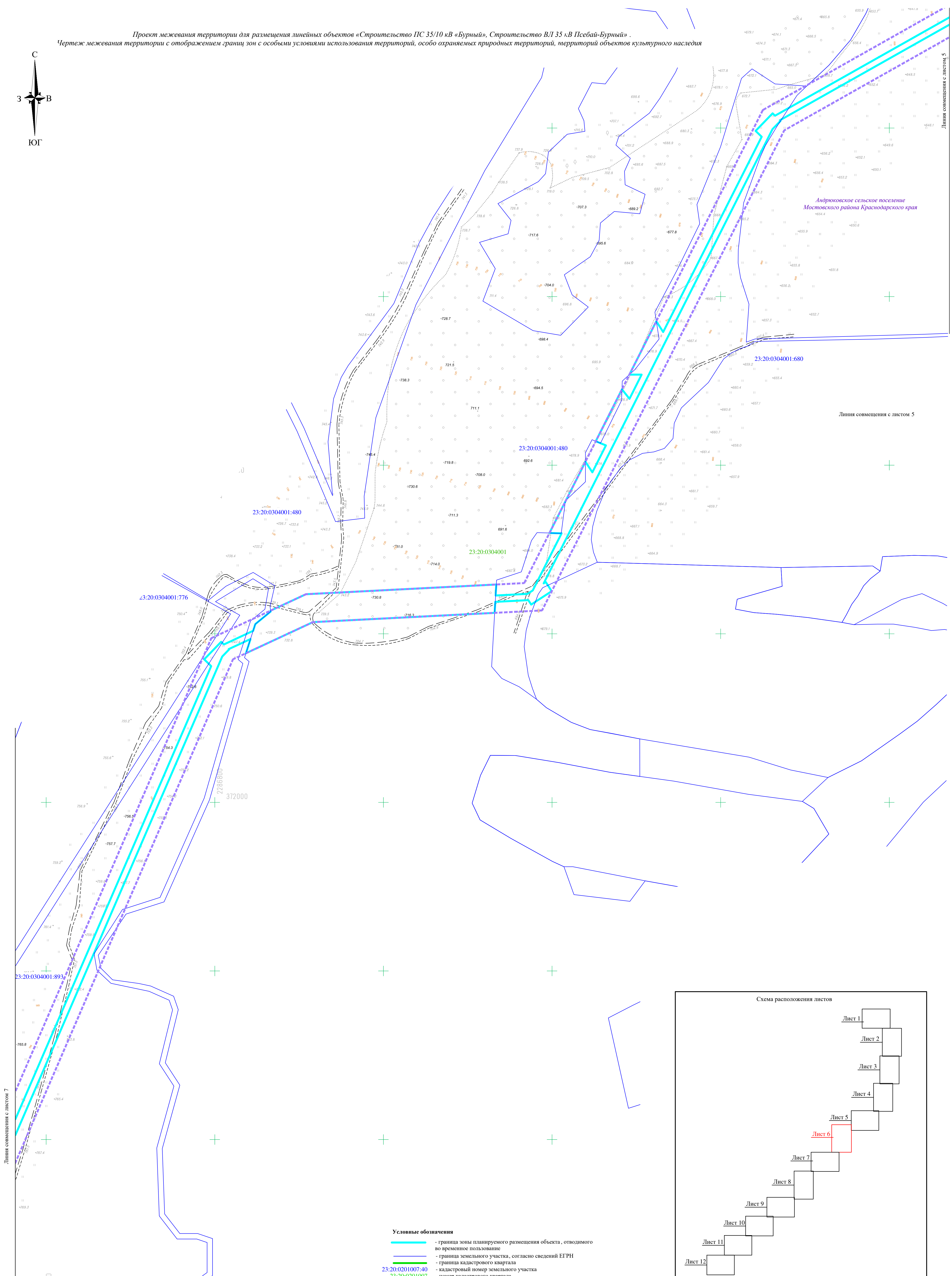
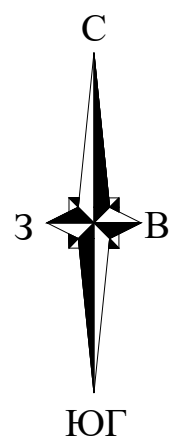
В соответствии с письмами Управления государственной охраны объектов культурного наследия «О подготовке заключения» от 08.05.2019 г. № 78-19-5431/19, № 78-19-5447/19, в границах рассматриваемого земельного участка специальные археологические изыскания (разведка) на предмет выявления объектов культурного наследия в объемах, необходимых для разработки и реализации мероприятий по их сохранению, не проводились. Сведений, содержащихся в документах государственного учета по Краснодарскому краю, для обеспечения сохранности объектов культурного наследия, включенного в реестр, выявленного объекта культурного наследия либо объекта, обладающего признаками объекта культурного наследия, в ходе проектирования и строительства на земельном участке не достаточно.

Краснодарский край, Мостовский район, Псебайское городское поселение, Андрюковское сельское поселение				
Проект межевания территории для размещения линейных объектов «Строительство ПС 35/10 кВ «Бурный», Строительство ВЛ 35 кВ Псебай-Бурный»				
Изм.	Колуч.	Лист	М. док.	Подл.
				Дата
Директор	М.А. Мазова			08.2019
Разработал	Е.В. Сердюк			08.2019
Проект межевания территории (Материалы по обоснованию)				
Стадия	Лист	Листов		
П	5	12		
Чертеж межевания территории с отображением границ зон с особыми условиями использования территорий, особо охраняемых природных территорий, территорий объектов культурного наследия				
ООО "Южный кадастровый центр" 350072, Краснодарский край, г.Краснодар, ул. Карамзина, д.19 М 1:2000				

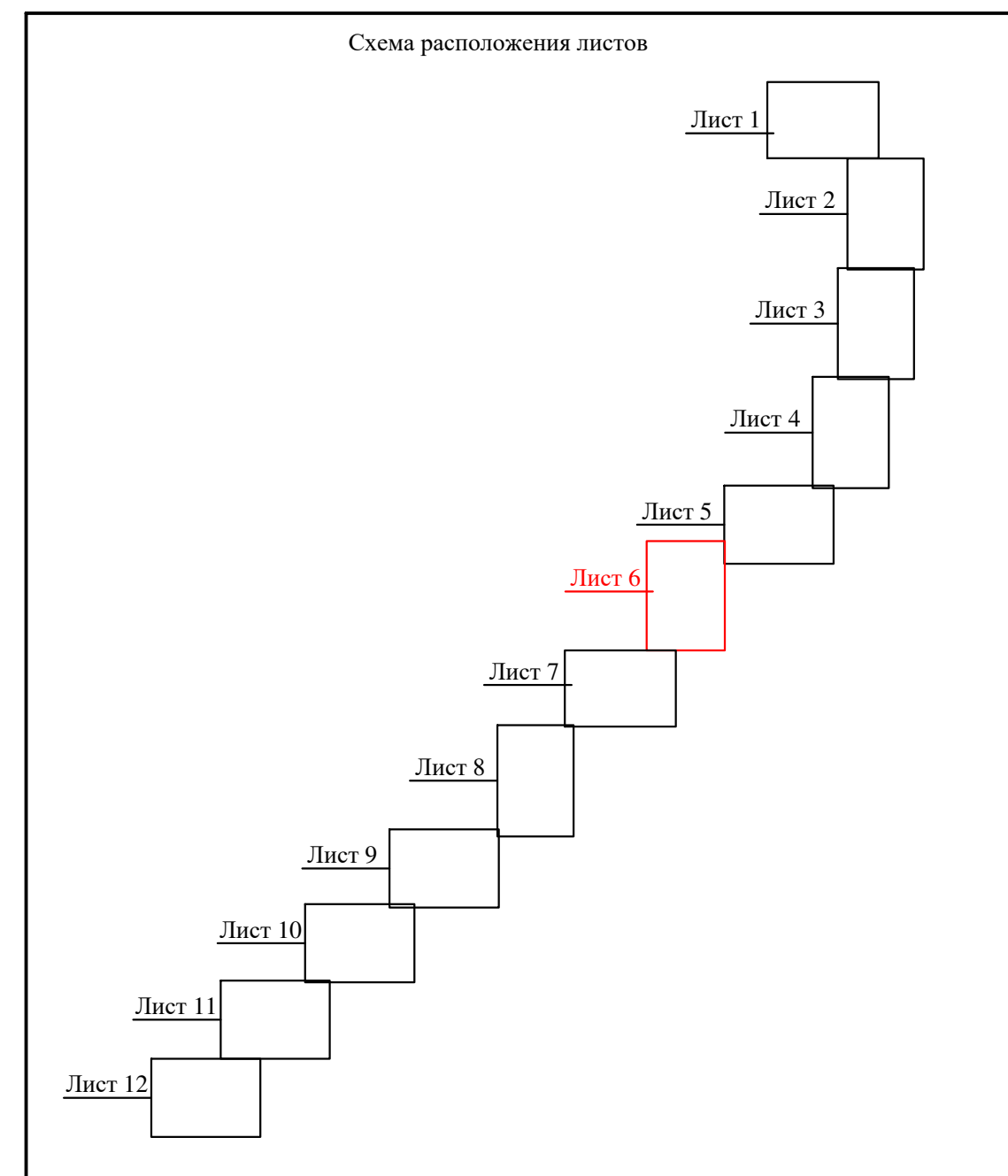
Линия совмещения с листом 6



Проект межевания территории для размещения линейных объектов «Строительство ПС 35/10 кВ «Бурный», Строительство ВЛ 35 кВ Псебай-Бурный».  
 Чертеж межевания территории с отображением границ зон с особыми условиями использования территорий, особо охраняемых природных территорий, территорий объектов культурного наследия



- Условные обозначения**
- граница зоны планируемого размещения объекта, отводимого во временное пользование
  - граница земельного участка, согласно сведений ЕГРН
  - граница кадастрового квартала
  - кадастровый номер земельного участка
  - номер кадастрового квартала
  - граница населенного пункта
  - граница поселения
  - граница охранной зоны проектируемой ВЛ-35 кВ

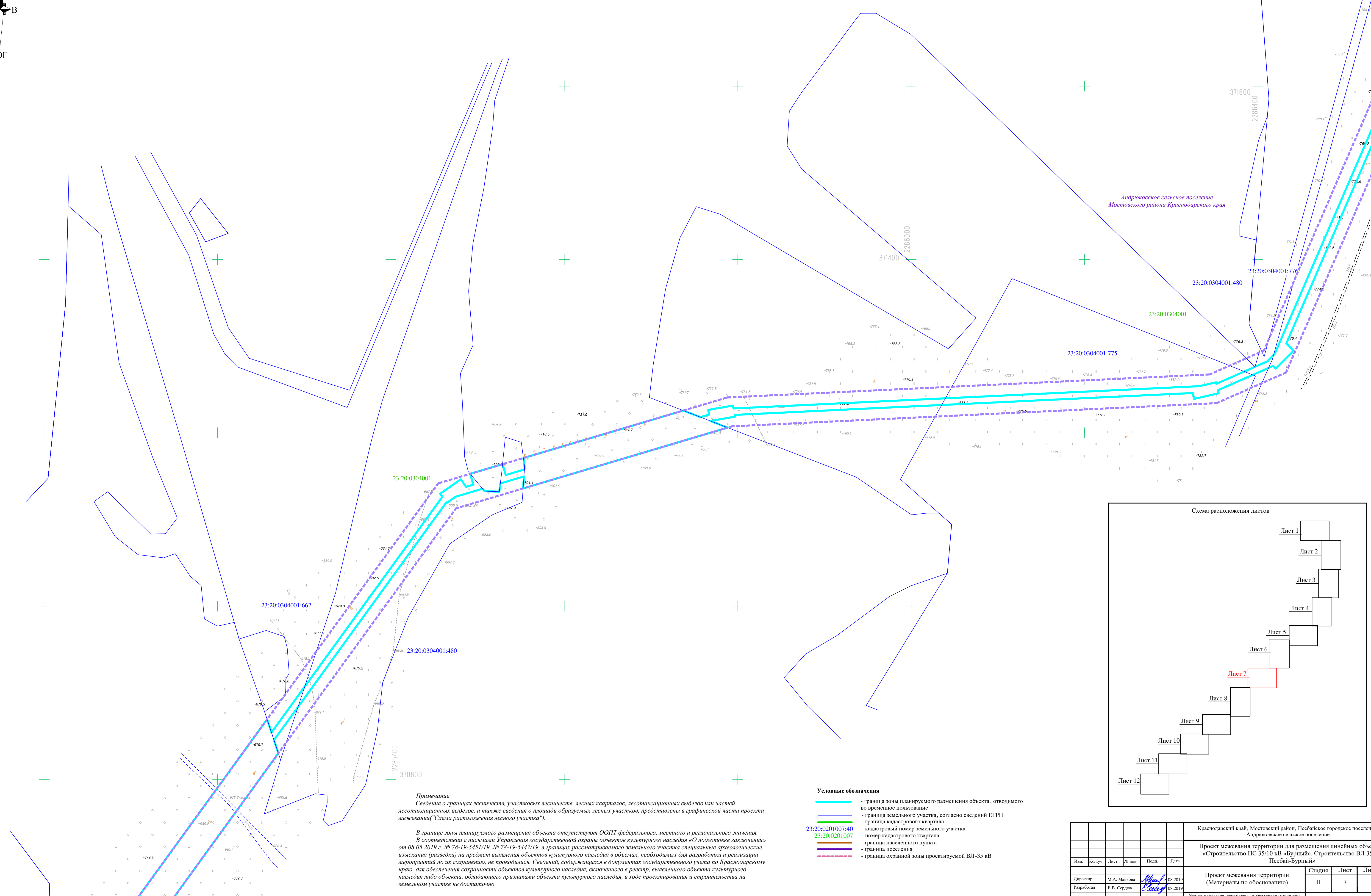
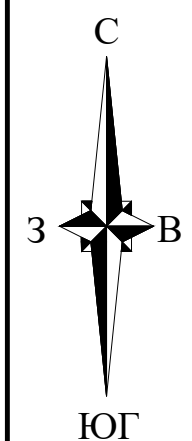


**Примечание**  
 Сведения о границах лесничества, участков лесничества, лесотаксационных выделов или частей лесотаксационных выделов, а также сведения о площади образуемых лесных участков, представлены в графической части проекта межевания ("Схема расположения лесного участка").

В границе зоны планируемого размещения объекта отсутствуют ООПТ федерального, местного и регионального значения. В соответствии с письмами Управления государственной охраны объектов культурного наследия «О подготовке заключения» от 08.05.2019 г. № 78-19-5451/19, № 78-19-5447/19, в границах рассматриваемого земельного участка специальные археологические изыскания (разведки) на предмет выявления объектов культурного наследия в объемах, необходимых для разработки и реализации мероприятий по их сохранению, не проводились. Сведений, содержащихся в документах государственного учета по Краснодарскому краю, для обеспечения сохранности объектов культурного наследия, включенного в реестр, выявленного объекта культурного наследия либо объекта, обладающего признаками объекта культурного наследия, в ходе проектирования и строительства на земельном участке не достаточно.

Краснодарский край, Мостовский район, Псебайское городское поселение, Андрюковское сельское поселение				
Проект межевания территории для размещения линейных объектов «Строительство ПС 35/10 кВ «Бурный», Строительство ВЛ 35 кВ Псебай-Бурный»				
Имя	Колуч	Лист	№ док.	Дата
Директор	М.А. Макова	<i>Макова</i>	08.2019	
Разработчик	Е.В. Серюк	<i>Серюк</i>	08.2019	
Проект межевания территории (Материалы по обоснованию)				
Стадия	Лист	Листов		
П	6	12		
ООО "Южный кадастровый центр" 350072, Краснодарский край, г. Краснодар, ул. Карамзина, д.19 М 1:2000				

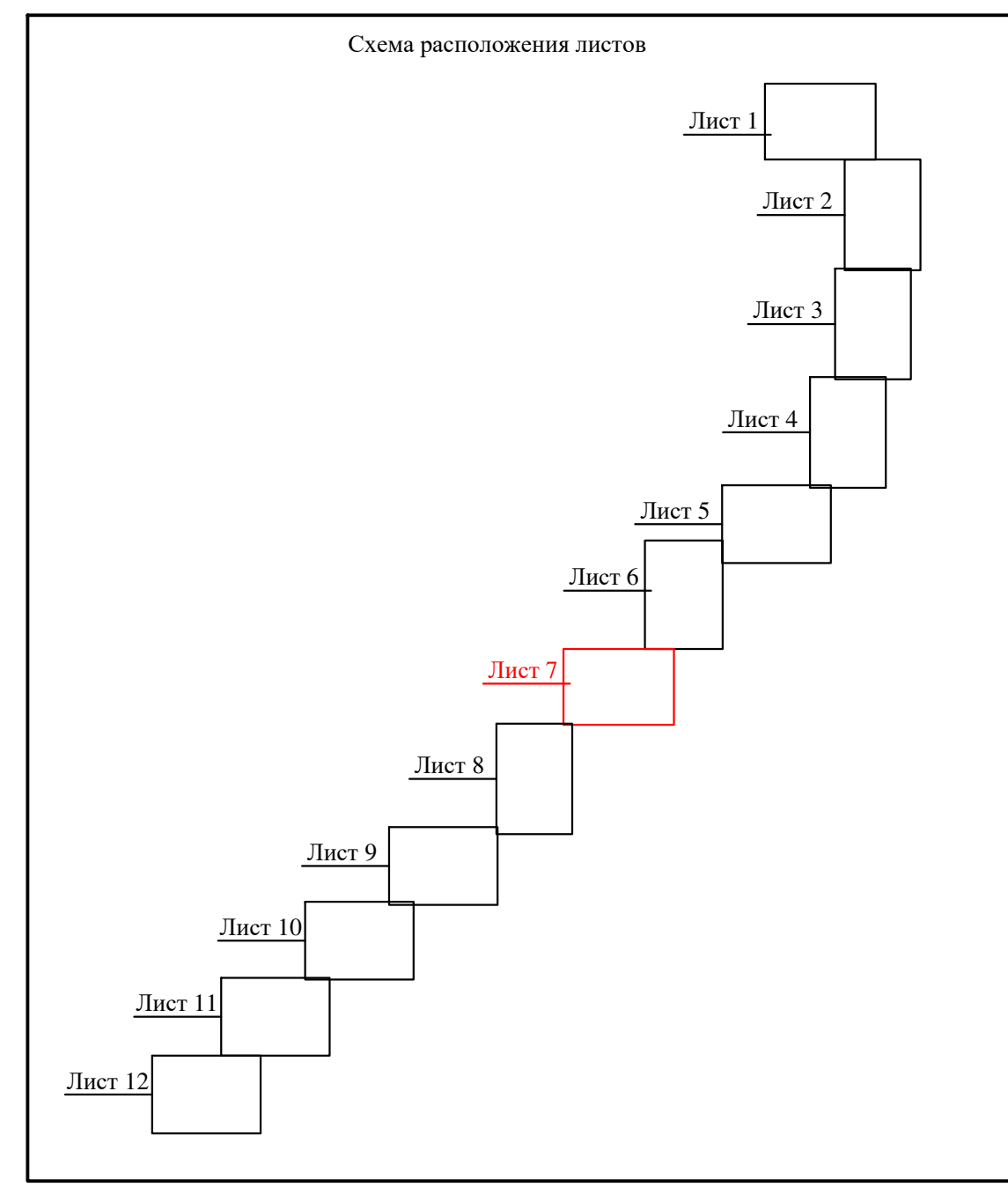
Проект межевания территории для размещения линейных объектов «Строительство ПС 35/10 кВ «Бурный», Строительство ВЛ 35 кВ Псебай-Бурный».  
 Чертеж межевания территории с отображением границ зон с особыми условиями использования территорий, особо охраняемых природных территорий, территорий объектов культурного наследия



**Примечание**  
 Сведения о границах лесничеств, участковых лесничеств, лесных кварталов, лесотаксационных выделов или частей лесотаксационных выделов, а также сведения о площади образуемых лесных участков, представлены в графической части проекта межевания ("Схема расположения лесного участка").

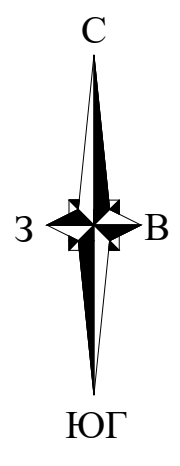
В границе зоны планируемого размещения объекта отсутствуют ООПТ федерального, местного и регионального значения. В соответствии с письмами Управления государственной охраны объектов культурного наследия «О подготовке заключения» от 08.05.2019 г. № 78-19-5451/19, № 78-19-5447/19, в границах рассматриваемого земельного участка специальные археологические изыскания (разведки) на предмет выявления объектов культурного наследия в объемах, необходимых для разработки и реализации мероприятий по их сохранению, не проводились. Сведений, содержащихся в документах государственного учета по Краснодарскому краю, для обеспечения сохранности объектов культурного наследия, включенного в реестр, выявленного объекта культурного наследия либо объекта, обладающего признаками объекта культурного наследия, в ходе проектирования и строительства на земельном участке не достаточно.

- Условные обозначения**
- граница зоны планируемого размещения объекта, отводимого во временное пользование
  - граница земельного участка, согласно сведений ЕГРН
  - граница кадастрового квартала
  - кадастровый номер земельного участка
  - номер кадастрового квартала
  - граница населенного пункта
  - граница поселения
  - граница охранной зоны проектируемой ВЛ-35 кВ



Краснодарский край, Мостовский район, Псебайское городское поселение, Андрюковское сельское поселение					
Проект межевания территории для размещения линейных объектов «Строительство ПС 35/10 кВ «Бурный», Строительство ВЛ 35 кВ Псебай-Бурный»					
Изм.	Колуч.	Лист	№ док.	Подп.	Дата
Директор	М.А. Макова	<i>Макова</i>	08.2019		
Разработал	Е.В. Сердюк	<i>Сердюк</i>	08.2019		
Проект межевания территории (Материалы по обоснованию)					
Чертеж межевания территории с отображением границ зон с особыми условиями использования территорий, особо охраняемых природных территорий, территорий объектов культурного наследия					
Стадия	Лист	Листов			
П	7	12			
ООО "Южный кадастровый центр" 350072, Краснодарский край, г.Краснодар, ул. Карамзина, д.19 М 1:2000					



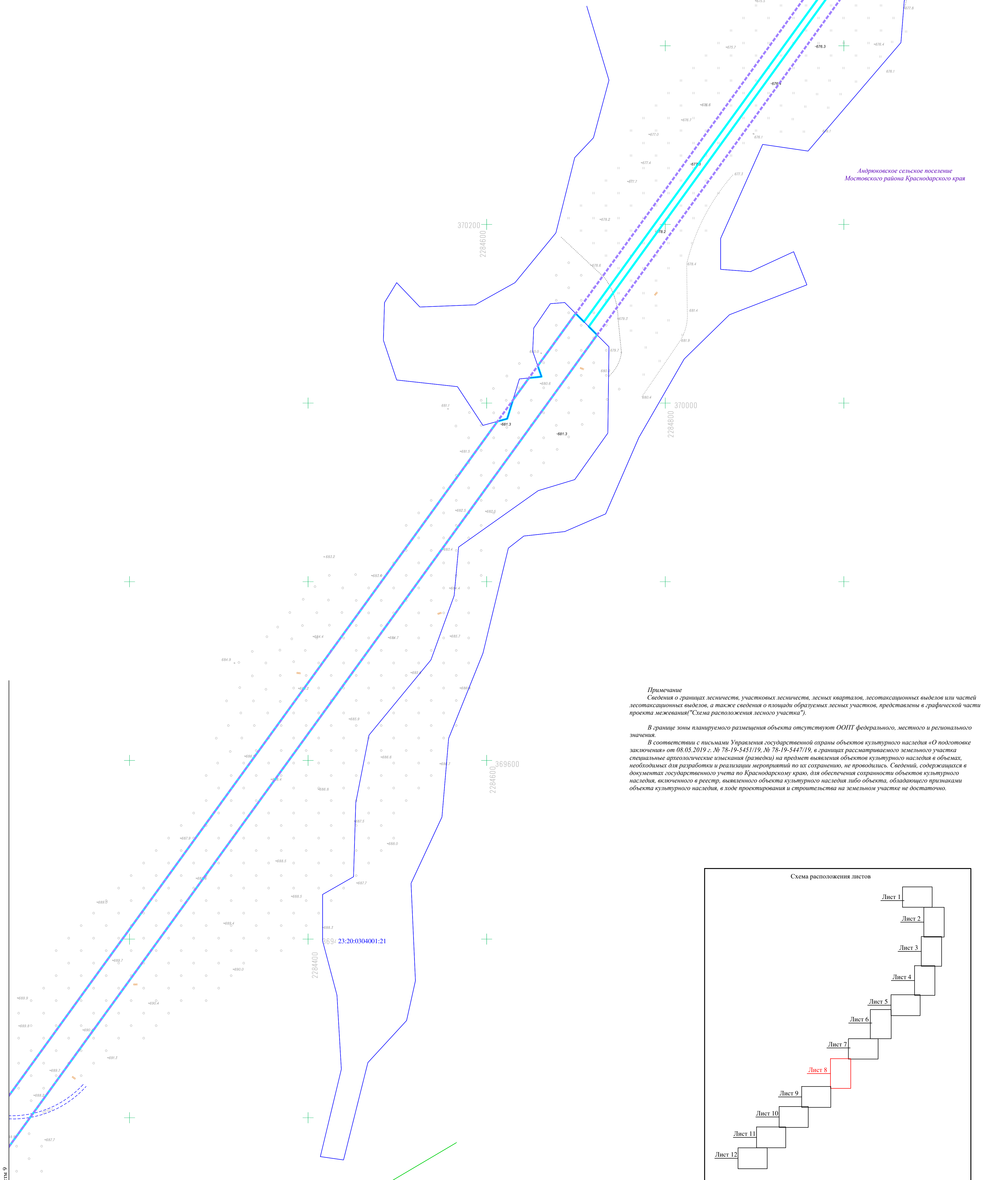


Проект межевания территории для размещения линейных объектов «Строительство ПС 35/10 кВ «Бурный»,  
Строительство ВЛ 35 кВ Псебай-Бурный».  
Чертеж межевания территории с отображением границ зон с особыми условиями использования территорий, особо охраняемых природных территорий, территорий объектов культурного наследия

Линия совмещения с листом 7

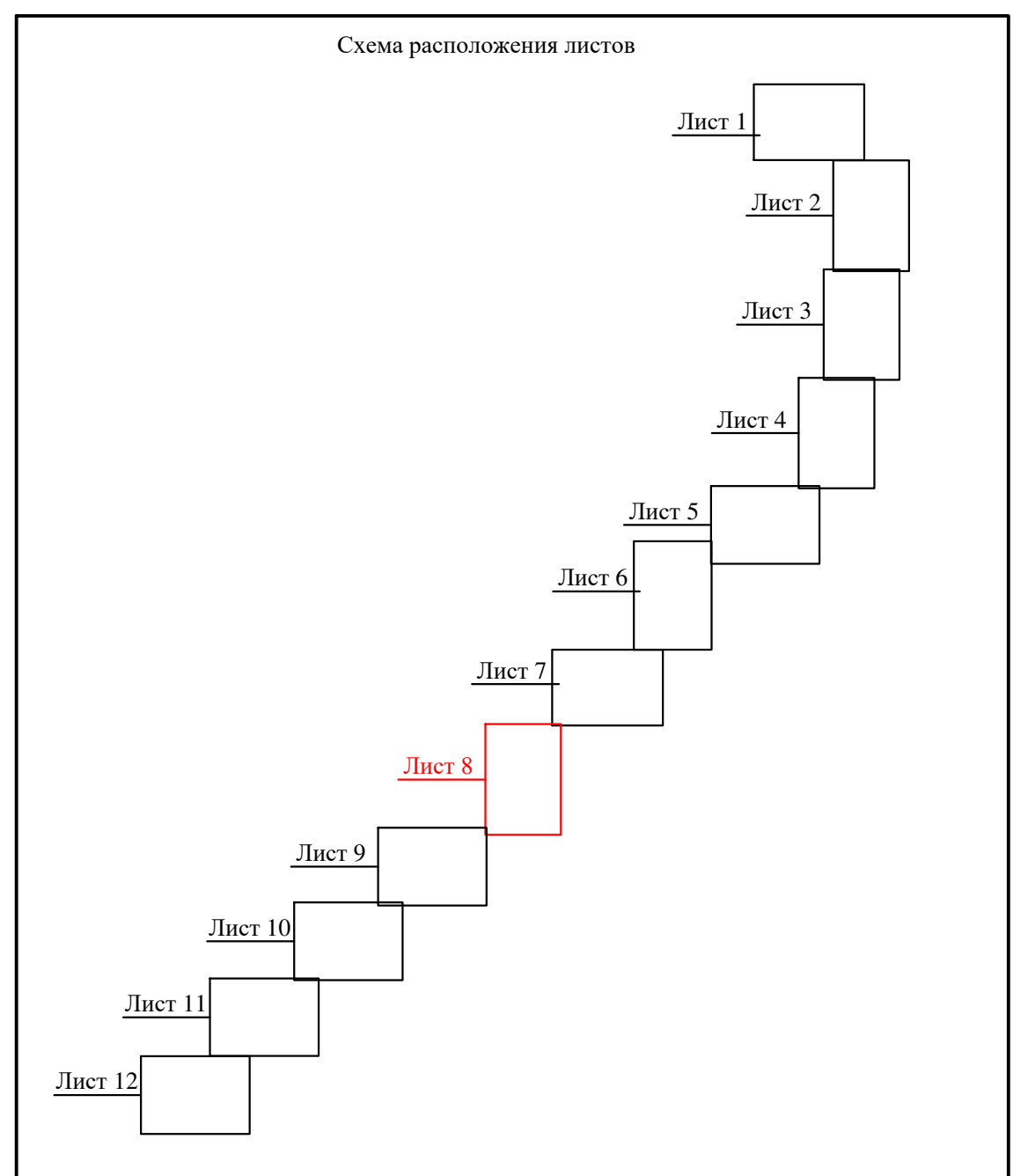
23:20:0304001:21  
23:20:0304001:480

Андрюковское сельское поселение  
Мостовского района Краснодарского края



**Примечание**  
Сведения о границах лесничеств, участковых лесничеств, лесных кварталов, лесотаксационных выделов или частей лесотаксационных выделов, а также сведения о площади образуемых лесных участков, представлены в графической части проекта межевания ("Схема расположения лесного участка").

В границе зоны планируемого размещения объекта отсутствуют ООПТ федерального, местного и регионального значения.  
В соответствии с письмами Управления государственной охраны объектов культурного наследия «О подготовке заключения» от 08.05.2019 г. № 78-19-5451/19, № 78-19-5447/19, в границах рассматриваемого земельного участка специальные археологические изыскания (разведки) на предмет выявления объектов культурного наследия в объемах, необходимых для разработки и реализации мероприятий по их сохранению, не проводились. Сведений, содержащихся в документах государственного учета по Краснодарскому краю, для обеспечения сохранности объектов культурного наследия, включенного в реестр, выявленного объекта культурного наследия либо объекта, обладающего признаками объекта культурного наследия, в ходе проектирования и строительства на земельном участке не достаточно.



- Условные обозначения**
- - граница зоны планируемого размещения объекта, отводимого во временное пользование
  - - граница земельного участка, согласно сведений ЕГРН
  - - граница кадастрового квартала
  - 23:20:0201007:40 - кадастровый номер земельного участка
  - 23:20:0201007 - номер кадастрового квартала
  - - граница населенного пункта
  - - граница поселения
  - - граница охранной зоны проектируемой ВЛ-35 кВ

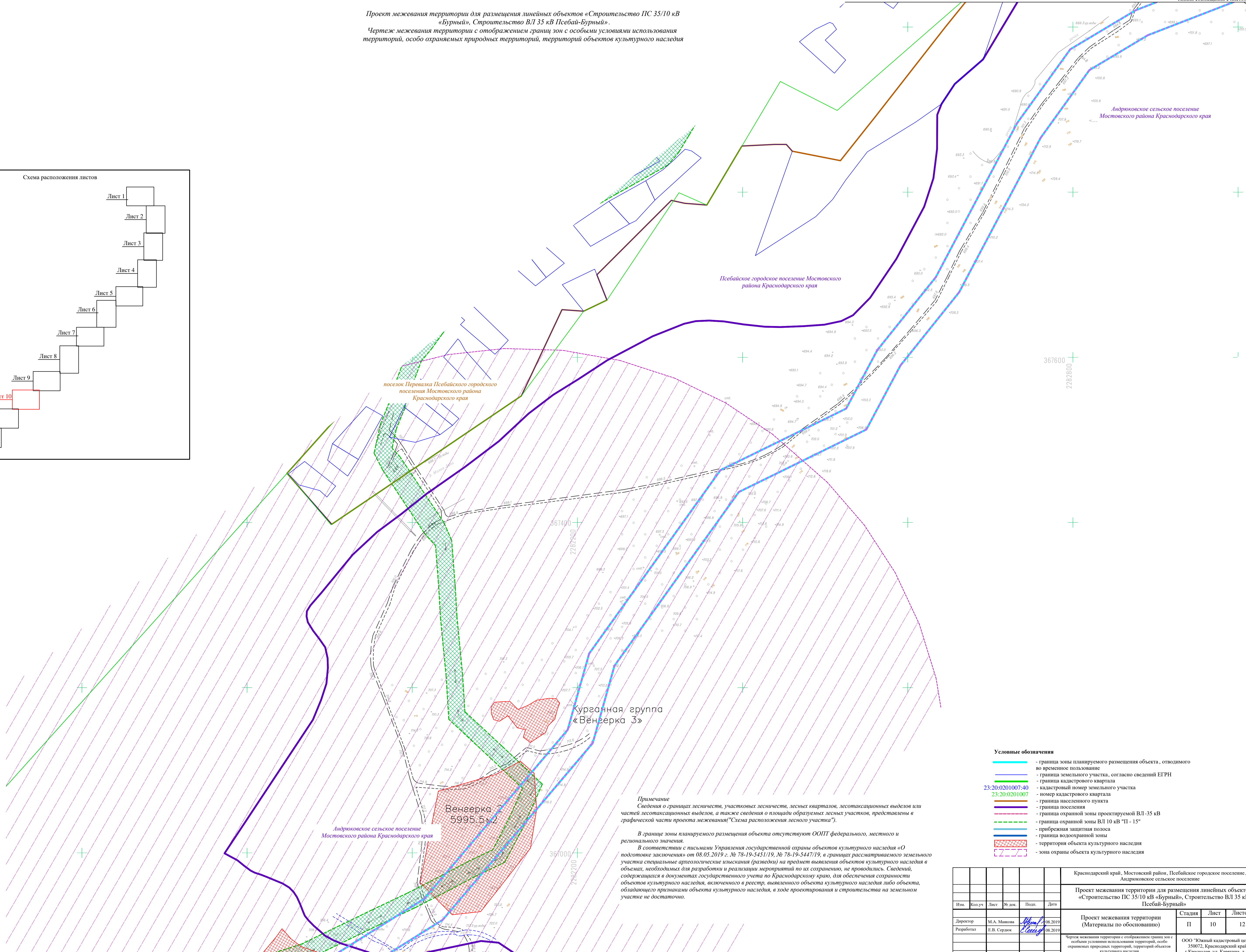
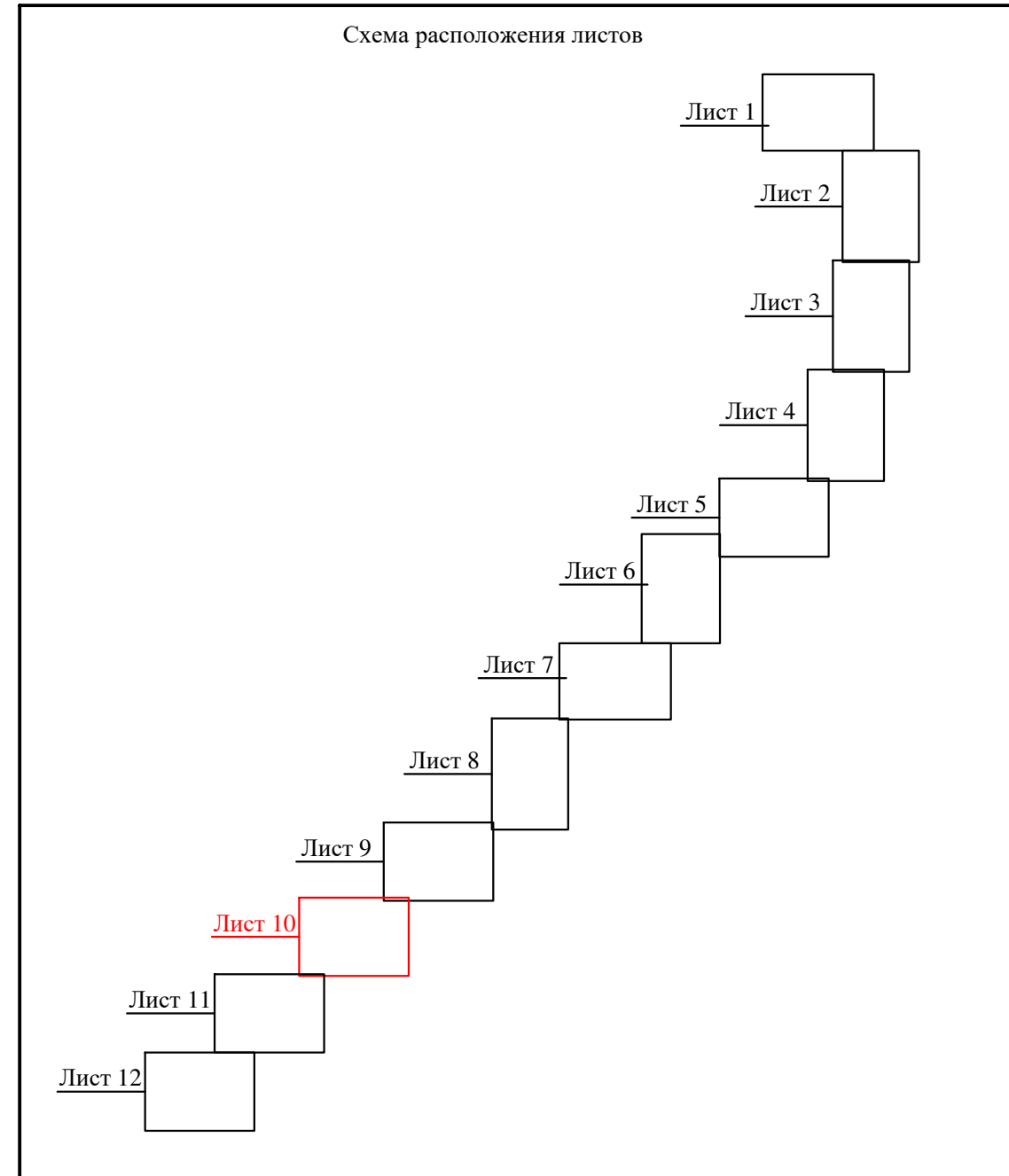
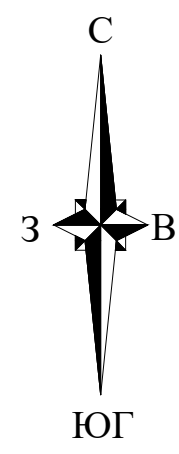
Краснодарский край, Мостовский район, Псебайское городское поселение, Андрюковское сельское поселение					
Проект межевания территории для размещения линейных объектов «Строительство ПС 35/10 кВ «Бурный», Строительство ВЛ 35 кВ Псебай-Бурный»					
Имя	Колуч	Лист	№ док.	Подп.	Дата
Директор	М.А. Манова	<i>[Signature]</i>			08.2019
Разработал	Е.В. Серяков	<i>[Signature]</i>			08.2019
Проект межевания территории (Материалы по обоснованию)					Стадия
					Лист
					Листов
					П
					8
					12
Чертеж межевания территории с отображением границ зон с особыми условиями использования территорий, территорий объектов охраняемых природных территорий, территорий объектов культурного наследия					ООО "Южный кадастровый центр" 350072, Краснодарский край, г. Краснодар, ул. Карамзина, д.19 М 1:2000

Линия совмещения с листом 9





Проект межевания территории для размещения линейных объектов «Строительство ПС 35/10 кВ «Бурный», Строительство ВЛ 35 кВ Псебай-Бурный»  
 Чертеж межевания территории с отображением границ зон с особыми условиями использования территорий, особо охраняемых природных территорий, территорий объектов культурного наследия



- Условные обозначения**
- граница зоны планируемого размещения объекта, отводимого во временное пользование
  - граница земельного участка, согласно сведений ЕГРН
  - граница кадастрового квартала
  - кадастровый номер земельного участка
  - номер кадастрового квартала
  - граница населенного пункта
  - граница поселения
  - граница охранной зоны проектируемой ВЛ-35 кВ
  - граница охранной зоны ВЛ 10 кВ "П - 15"
  - прибрежная защитная полоса
  - граница водоохранной зоны
  - территория объекта культурного наследия
  - зона охраны объекта культурного наследия

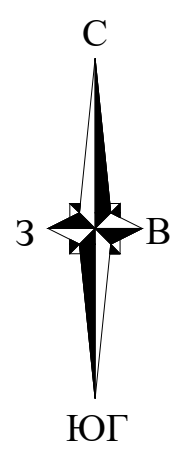
**Примечание**  
 Сведения о границах лесничеств, участковых лесничеств, лесных кварталов, лесотаксационных выделов или частей лесотаксационных выделов, а также сведения о площади образуемых лесных участках, представлены в графической части проекта межевания ("Схема расположения лесного участка").

В границе зоны планируемого размещения объекта отсутствуют ООПТ федерального, местного и регионального значения.  
 В соответствии с письмами Управления государственной охраны объектов культурного наследия «О подготовке заключения» от 08.05.2019 г. № 78-19-5451/19, № 78-19-5447/19, в границах рассматриваемого земельного участка специальные археологические изыскания (разведки) на предмет выявления объектов культурного наследия в объемах, необходимых для разработки и реализации мероприятий по их сохранению, не проводились. Сведений, содержащихся в документах государственного учета по Краснодарскому краю, для обеспечения сохранности объектов культурного наследия, включенного в реестр, выявленного объекта культурного наследия либо объекта, обладающего признаками объекта культурного наследия, в ходе проектирования и строительства на земельном участке не достаточно.

Краснодарский край, Мостовский район, Псебайское городское поселение, Андрюковское сельское поселение					
Проект межевания территории для размещения линейных объектов «Строительство ПС 35/10 кВ «Бурный», Строительство ВЛ 35 кВ Псебай-Бурный»					
Изм.	Колуч	Лист	№ док.	Подп.	Дата
Директор	М.А. Мазкова	<i>M.A. Mazkova</i>	08.2019		
Разработал	Е.В. Сердюк	<i>E.V. Serdyuk</i>	08.2019		
Проект межевания территории (Материалы по обоснованию)			Стадия	Лист	Листов
			П	10	12
ООО "Южный кадастровый центр" 350072, Краснодарский край, г. Краснодар, ул. Карамзина, д.19 М 1:2000					



Проект межевания территории для размещения линейных объектов «Строительство ПС 35/10 кВ «Бурный»,  
Строительство ВЛ 35 кВ Псебай-Бурный».  
Чертеж межевания территории с отображением границ зон с особыми условиями использования  
территорий, особо охраняемых природных территорий, территорий объектов культурного наследия



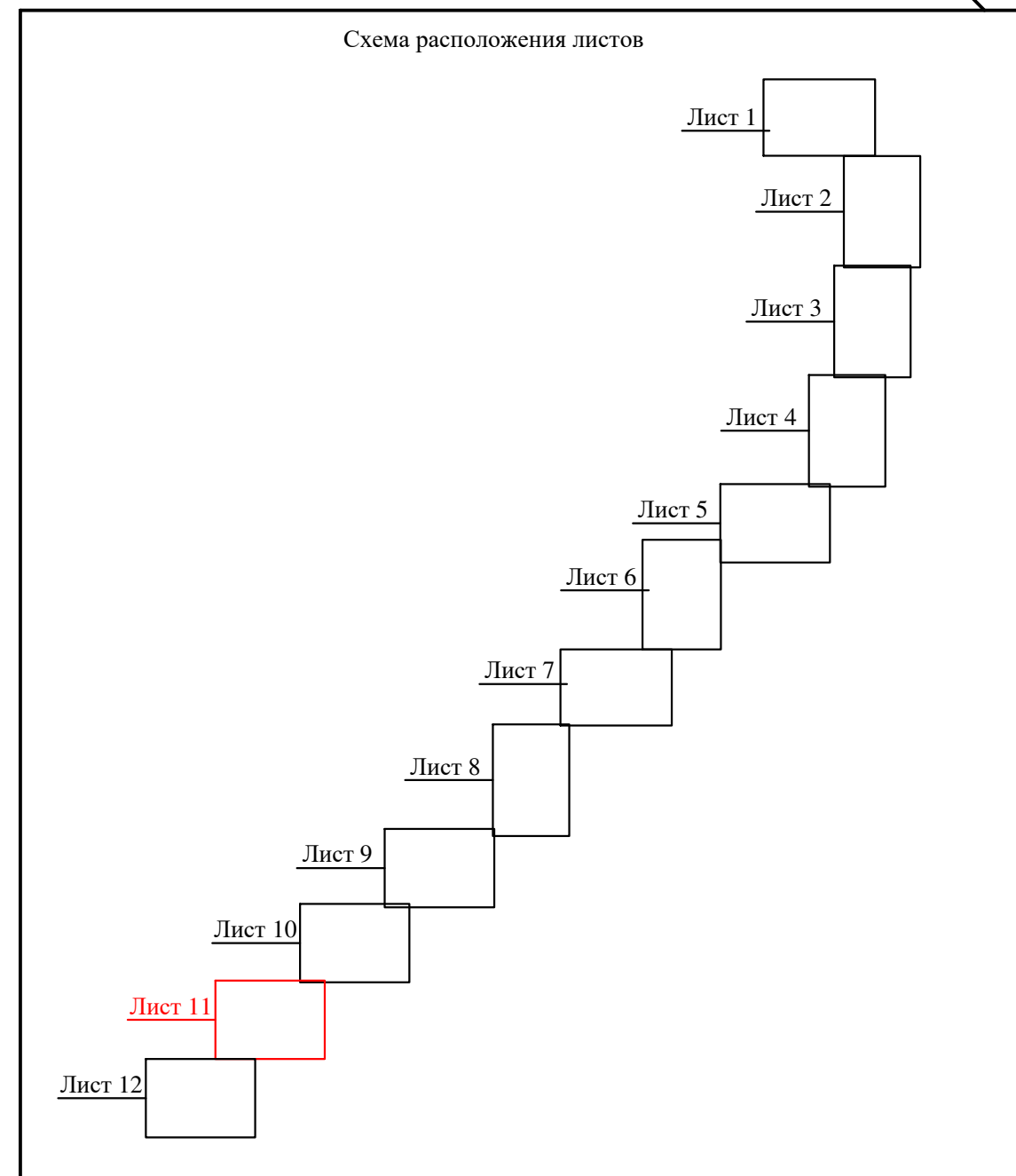
Линия совмещения с листом 10

Венгерка - 1  
3088.60 м<sup>2</sup>

23:20:0303001-9

23:20:0303001

Линия совмещения с листом 12



- Условные обозначения**
- граница зоны планируемого размещения объекта, отводимого во временное пользование
  - граница земельного участка, согласно сведений ЕГРН
  - граница кадастрового квартала
  - кадастровый номер земельного участка
  - номер кадастрового квартала
  - граница населенного пункта
  - граница поселения
  - граница охранной зоны проектируемой ВЛ 35 кВ
  - - - граница охранной зоны ВЛ 10 кВ "П - 15"
  - прибрежная защитная полоса
  - граница водоохранной зоны
  - ▨ территория объекта культурного наследия
  - - - зона охраны объекта культурного наследия

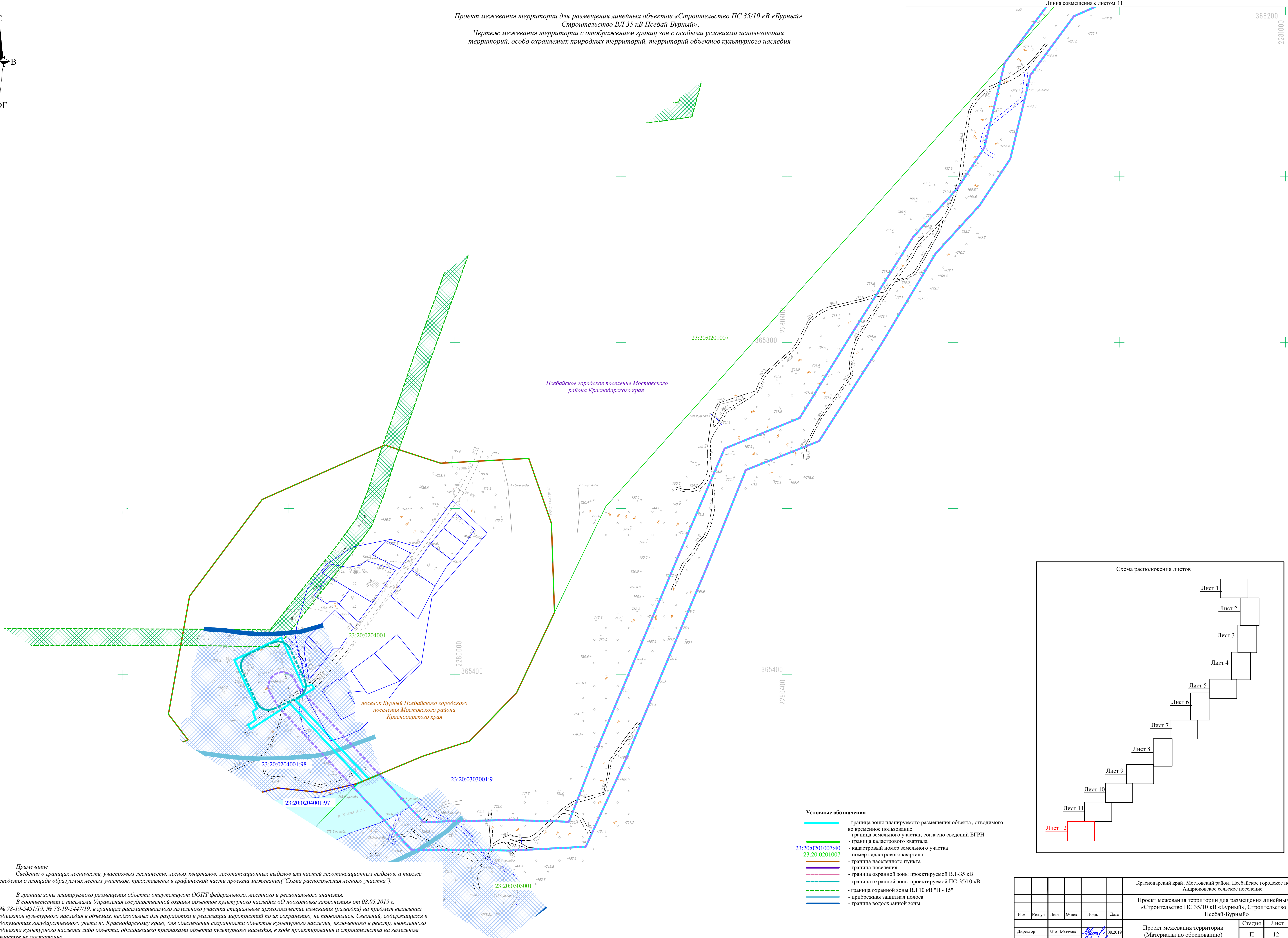
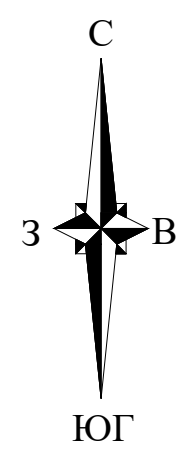
**Примечание**  
Сведения о границах лесничеств, участковых лесничеств, лесных кварталов, лесотаксационных выделов или частей лесотаксационных выделов, а также сведения о площади образуемых лесных участков, представлены в графической части проекта межевания ("Схема расположения лесного участка").

В границе зоны планируемого размещения объекта отсутствуют ООПТ федерального, местного и регионального значения.  
В соответствии с письмами Управления государственной охраны объектов культурного наследия «О подготовке заключения» от 08.05.2019 г. № 78-19-5451/19, № 78-19-5447/19, в границах рассматриваемого земельного участка специальные археологические изыскания (разведки) на предмет выявления объектов культурного наследия в объемах, необходимых для разработки и реализации мероприятий по их сохранению, не проводились. Сведений, содержащихся в документах государственного учета по Краснодарскому краю, для обеспечения сохранности объектов культурного наследия, включенного в реестр, выявленного объекта культурного наследия либо объекта, обладающего признаками объекта культурного наследия, в ходе проектирования и строительства на земельном участке не достаточно.

Краснодарский край, Мостовский район, Псебайское городское поселение, Андрюковское сельское поселение					
Проект межевания территории для размещения линейных объектов «Строительство ПС 35/10 кВ «Бурный», Строительство ВЛ 35 кВ Псебай-Бурный»					
Изм.	Колуч.	Лист	№ док.	Подп.	Дата
Директор	М.А. Мазова				08.2019
Разработал	Е.В. Сераков				08.2019
Проект межевания территории (Материалы по обоснованию)					
Чертеж межевания территории с отображением границ зон с особыми условиями использования территорий, особо охраняемых природных территорий, территорий объектов культурного наследия					
Стадия	Лист	Листов			
П	11	12			
ООО "Южный кадастровый центр" 350072, Краснодарский край, г.Краснодар, ул. Карамзина, д.19 М 1:2000					



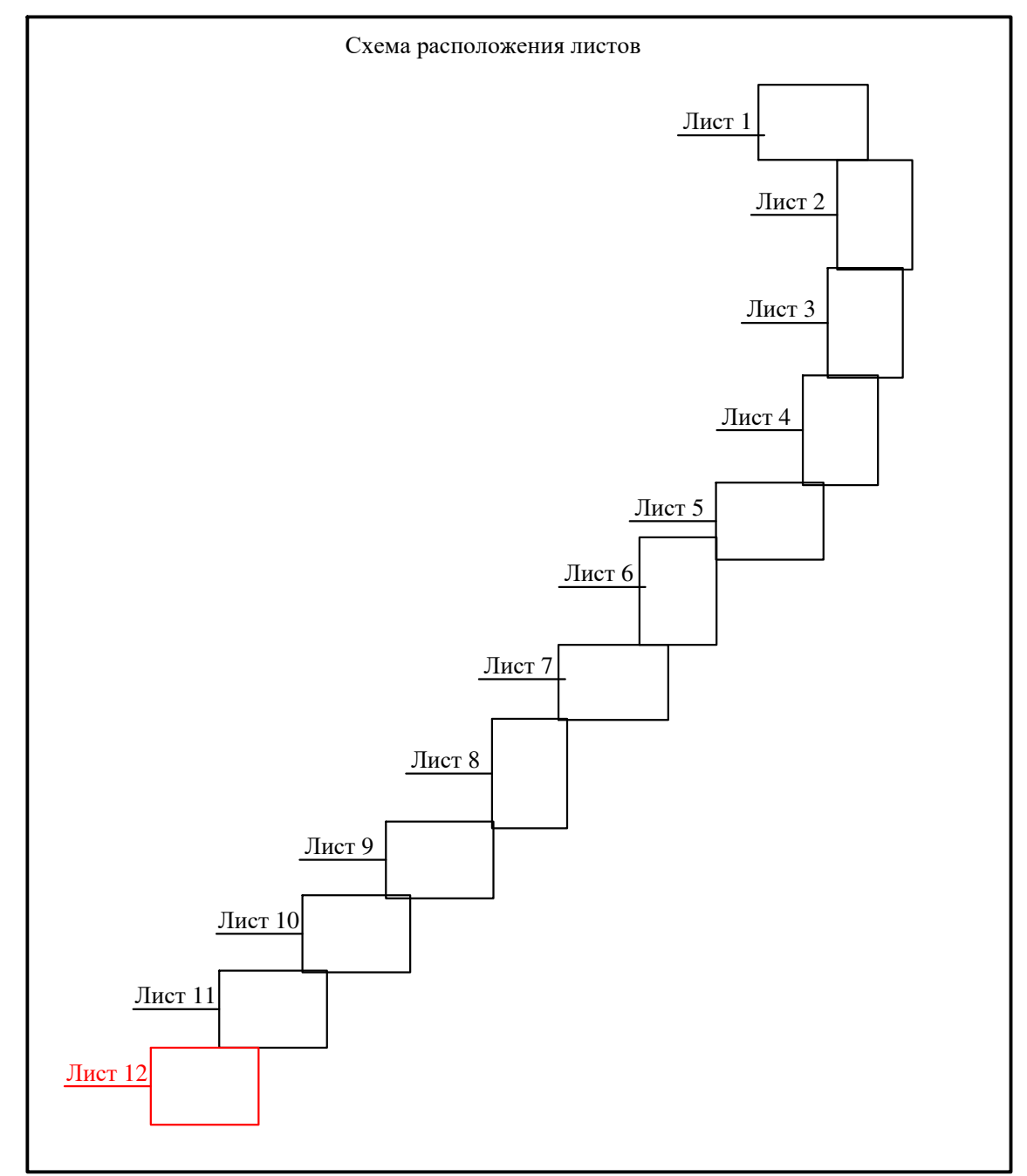
Проект межевания территории для размещения линейных объектов «Строительство ПС 35/10 кВ «Бурный»,  
Строительство ВЛ 35 кВ Псебай-Бурный».  
Чертеж межевания территории с отображением границ зон с особыми условиями использования  
территорий, особо охраняемых природных территорий, территорий объектов культурного наследия



Псебайское городское поселение Мостовского района Краснодарского края

поселок Бурный Псебайского городского поселения Мостовского района Краснодарского края

- Условные обозначения**
- граница зоны планируемого размещения объекта, отводимого во временное пользование
  - граница земельного участка, согласно сведений ЕГРН
  - граница кадастрового квартала
  - кадастровый номер земельного участка
  - номер кадастрового квартала
  - граница населенного пункта
  - граница поселения
  - граница охранной зоны проектируемой ВЛ-35 кВ
  - граница охранной зоны проектируемой ПС 35/10 кВ
  - граница охранной зоны ВЛ 10 кВ "П - 15"
  - прибрежная защитная полоса
  - граница водоохранной зоны



**Примечание**  
Сведения о границах лесничеств, участков лесничеств, лесных кварталов, лесотаксационных выделов или частей лесотаксационных выделов, а также сведения о площади образуемых лесных участках, представлены в графической части проекта межевания ("Схема расположения лесного участка").

В границе зоны планируемого размещения объекта отсутствуют ООПТ федерального, местного и регионального значения. В соответствии с письмами Управления государственной охраны объектов культурного наследия «Ю» от 08.05.2019 г. № 78-19-5451/19, № 78-19-5447/19, в границах рассматриваемого земельного участка специальные археологические изыскания (разведки) на предмет выявления объектов культурного наследия в объемах, необходимых для разработки и реализации мероприятий по их сохранению, не проводились. Сведений, содержащихся в документах государственного учета по Краснодарскому краю, для обеспечения сохранности объектов культурного наследия, включенного в реестр, выявленного объекта культурного наследия либо объекта, обладающего признаками объекта культурного наследия, в ходе проектирования и строительства на земельном участке не достаточно.

Краснодарский край, Мостовский район, Псебайское городское поселение, Агдрюковское сельское поселение					
Проект межевания территории для размещения линейных объектов «Строительство ПС 35/10 кВ «Бурный», Строительство ВЛ 35 кВ Псебай-Бурный»					
Изм.	Колуч.	Лист	М. док.	Подп.	Дата
Директор	М.А. Мазова				08.2019
Разработал	Е.В. Сердюк				08.2019
Проект межевания территории (Материалы по обоснованию)					
Стадия	Лист	Листов			
П	12	12			
Чертеж межевания территории с отображением границ зон с особыми условиями использования территорий, особо охраняемых природных территорий, территорий объектов культурного наследия					
ООО "Южный кадастровый центр" 350072, Краснодарский край, г. Краснодар, ул. Карамзина, д.19 М 1:2000					



# СХЕМА РАСПОЛОЖЕНИЯ ПРОЕКТИРУЕМОГО ЛЕСНОГО УЧАСТКА 1

Субъект Российской Федерации  
Муниципальное образование  
Категория земель  
Лесничество (лесопарк)  
Участковое лесничество

Краснодарский край  
Мостовский район  
Земли лесного фонда  
Мостовское  
Псебайское

Квартал 12Б части выделов 21,22,23,24,27,32,53,  
квартал 27Б части выделов 8,11,12,14,15,16,18,31,32  
6,6853 га

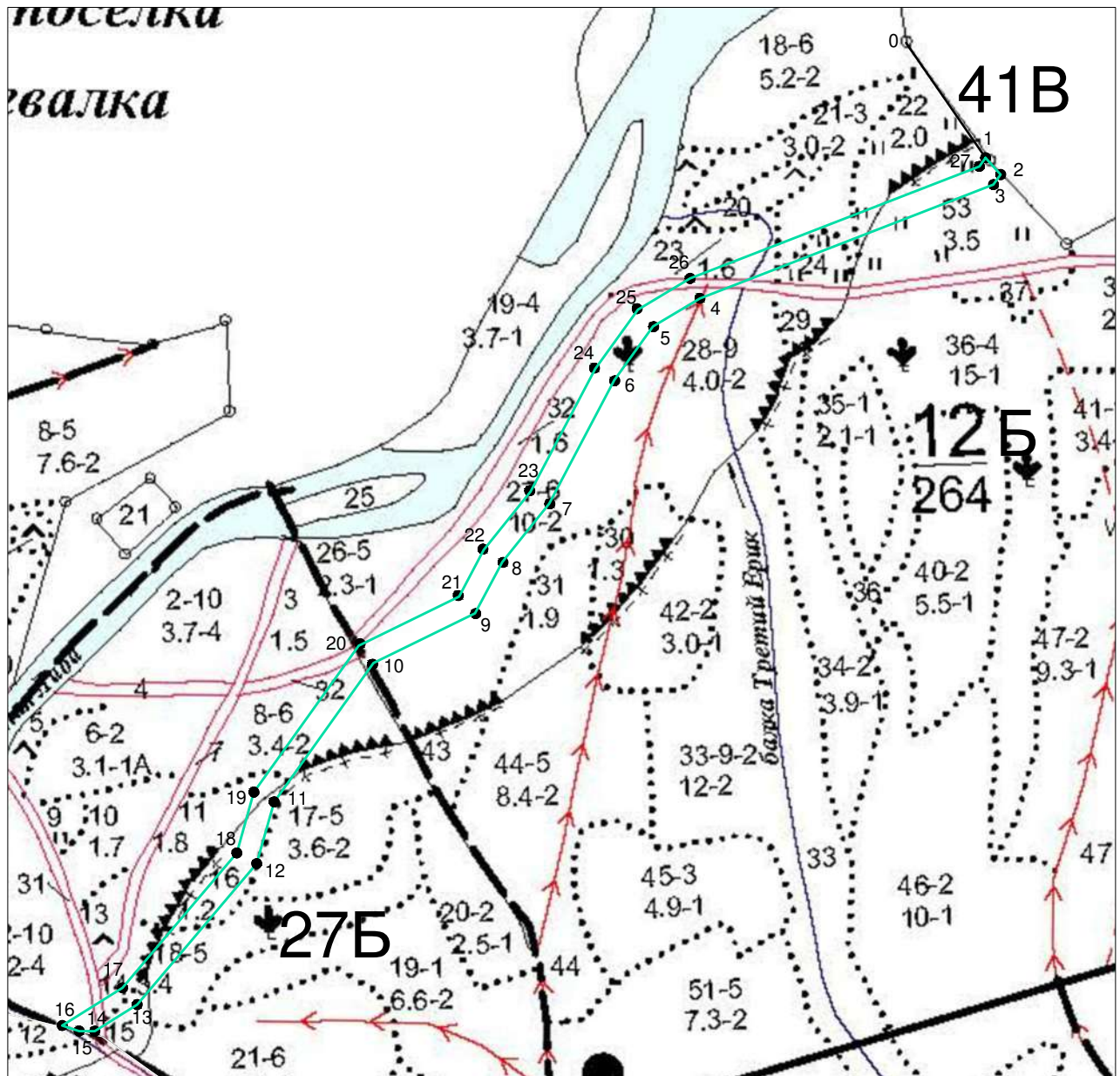
Площадь  
Вид использования лесов  
Цель предоставления лесного участка

Строительство, реконструкция, эксплуатация линейных объектов  
«Строительство ПС 35/10 кВ «Бурный»,  
Строительство ВЛ 35 кВ Псебай-Бурный»

Особые отметки

=

Масштаб 1:10000



Условные обозначения:

- проектируемый лесной участок

Геоданные:

Номера характерных точек	Направление румбы линий, °	Длина линий, метры
0-1	ЮВ: 35	212.15
1-2	ЮВ: 42	34.23
2-3	ЮЗ: 36	18.84
3-4	ЮЗ: 69	477.83
4-5	ЮЗ: 59	82.48
5-6	ЮЗ: 36	101.13
6-7	ЮЗ: 28	211.36
7-8	ЮЗ: 39	113.5
8-9	ЮЗ: 28	87.85
9-10	ЮЗ: 64	171.98
10-11	ЮЗ: 35	258.8
11-12	ЮЗ: 16	97.31
12-13	ЮЗ: 40	280.55
13-14	ЮЗ: 58	75.94
14-15	СЗ: 89	23.69
15-16	СЗ: 72	26.91
16-17	СВ: 58	107.95
17-18	СВ: 40	268.06
18-19	СВ: 16	95.88
19-20	СВ: 36	273.1
20-21	СВ: 64	169.58
21-22	СВ: 28	80.15
22-23	СВ: 39	113.43
23-24	СВ: 28	210.48
23-25	СВ: 36	110.39
23-26	СВ: 59	92.27
23-27	СВ: 69	470.78
27-1	СВ: 36	15.96

Каталог координат (СК МСК-23)

Номера характерных точек	X	Y
1	368203.05	2283324.41
2	368177.70	2283347.41
3	368162.45	2283336.35
4	367990.05	2282890.71
5	367947.75	2282819.90
6	367865.66	2282760.83
7	367678.73	2282662.18
8	367590.20	2282591.16
9	367512.65	2282549.89
10	367436.96	2282395.46
11	367226.51	2282244.84
12	367132.84	2282218.48
13	366918.97	2282036.91
14	366878.65	2281972.56
15	366879.06	2281948.87
16	366887.28	2281923.25
17	366944.60	2282014.72
18	367148.95	2282188.21
19	367241.24	2282214.19
20	367463.33	2282373.13
21	367537.96	2282525.41
22	367608.72	2282563.06
23	367697.19	2282634.05
24	367883.34	2282732.29
25	367972.95	2282796.76
26	368020.27	2282875.97
27	368190.13	2283315.04
1	368203.05	2283324.41

Площадь: 66853 кв.м

## СХЕМА РАСПОЛОЖЕНИЯ ПРОЕКТИРУЕМОГО ЛЕСНОГО УЧАСТКА 2

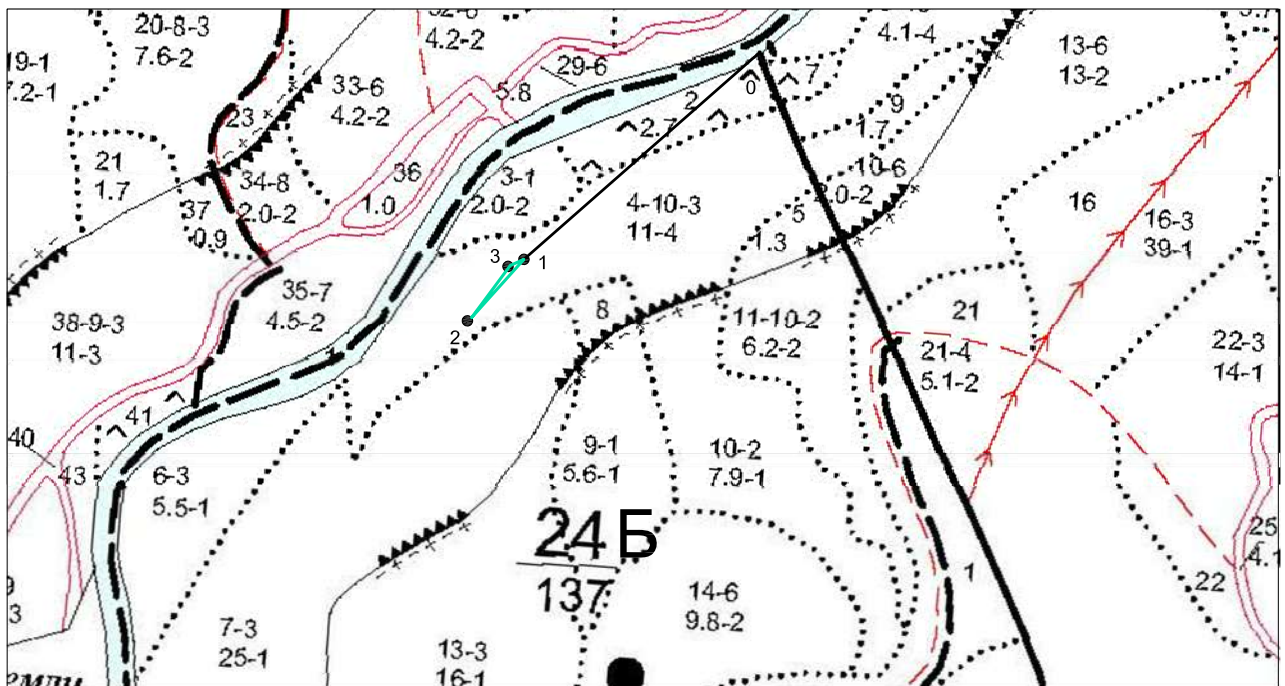
Субъект Российской Федерации  
Муниципальное образование  
Категория земель  
Лесничество (лесопарк)  
Участковое лесничество

Краснодарский край  
Мостовский район  
Земли лесного фонда  
Мостовское  
Псебайское  
Квартал 24Б часть выдела 4

Площадь  
Вид использования лесов  
Цель предоставления лесного участка  
Особые отметки

0,0502 га  
Строительство, реконструкция, эксплуатация линейных объектов  
«Строительство ПС 35/10 кВ «Бурный»,  
Строительство ВЛ 35 кВ Псебай-Бурный»  
=

Масштаб 1:10000



Условные обозначения:

- проектируемый лесной участок

Геоданные:

Номера характерных точек	Направление румбы линий, °	Длина линий, метры
0-1	ЮЗ: 48	454.26
1-2	ЮЗ: 41	113.18
2-3	СВ: 36	93.89
3-1	СВ: 66	21.62

Каталог координат (СК МСК-23)

Номера характерных точек	X	Y
1	366228.41	2280743.39
2	366144.18	2280667.79
3	366219.67	2280723.62
1	366228.41	2280743.39

Площадь: 502 кв.м



## СХЕМА РАСПОЛОЖЕНИЯ ПРОЕКТИРУЕМОГО ЛЕСНОГО УЧАСТКА 3

Субъект Российской Федерации  
Муниципальное образование  
Категория земель  
Лесничество (лесопарк)  
Участковое лесничество

Краснодарский край  
Мостовский район  
Земли лесного фонда  
Мостовское  
Псебайское  
квартал 12Б части выделов 4,7  
квартал 26Б части выделов 8,9,10,11,12,13,31  
квартал 35Б части выделов 1,2,3

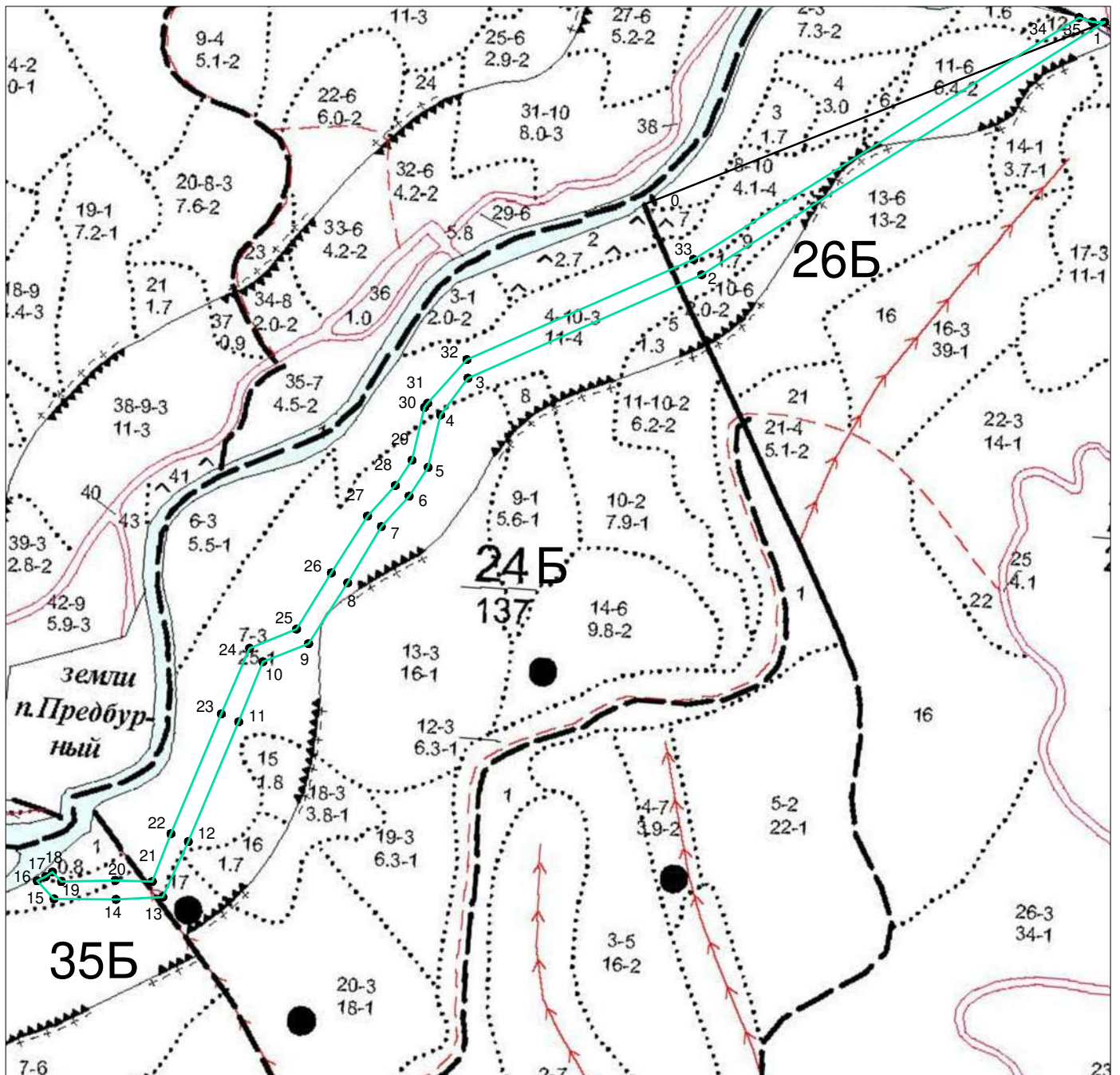
Площадь  
Вид использования лесов  
Цель предоставления лесного участка

9,5305 га  
Строительство, реконструкция, эксплуатация линейных объектов  
«Строительство ПС 35/10 кВ «Бурный»,  
Строительство ВЛ 35 кВ Псебай-Бурный»

Особые отметки

=

Масштаб 1:10000



Условные обозначения:

- проектируемый лесной участок

Геоданные:

Номера характерных точек	Направление румбы линий, °	Длина линий, метры
0-1	СВ: 68	954.45
1-2	ЮЗ: 57	916.52
2-3	ЮЗ: 66	492.78
3-4	ЮЗ: 36	88.11
4-5	ЮЗ: 13	103.70
5-6	ЮЗ: 33	66.77
6-7	ЮЗ: 42	79.37
7-8	ЮЗ: 30	126.37
8-9	ЮЗ: 32	138.94
9-10	ЮЗ: 68	94.95
10-11	ЮЗ: 21	124.91
11-12	ЮЗ: 22	250.14
12-13	ЮЗ: 24	117.73
13-14	ЮЗ: 87	90.45
14-15	СЗ: 89	119.59
15-16	СЗ: 42	47.59
16-17	СВ: 63	18.39
17-18	СВ: 57	15.86
18-19	ЮВ: 42	24.91
19-20	СВ: 88	103.93
20-21	ЮВ: 88	71.49
21-22	СВ: 21	98.49
22-23	СВ: 22	250.44
23-24	СВ: 23	137.86
24-25	СВ: 67	97.68
25-26	СВ: 31	127.18
25-27	СВ: 32	129.89
25-28	СВ: 42	79.76
25-29	СВ: 33	58.26
25-30	СВ: 13	104.65
25-31	СВ: 36	9.90
25-32	СВ: 41	113.18
25-33	СВ: 66	477.63
25-34	СВ: 57	876.92
25-35	ЮВ: 72	26.91
35-1	ЮВ: 89	23.69

Каталог координат (СК МСК-23)

Номера характерных точек	X	Y
1	366878.65	2281972.56
2	366391.94	2281195.95
3	366192.62	2280745.28
4	366121.78	2280692.89
5	366020.94	2280668.70
6	365965.19	2280631.96
7	365906.53	2280578.50
8	365798.14	2280513.54
9	365681.23	2280438.46
10	365646.31	2280350.17
11	365530.39	2280303.65
12	365299.86	2280206.56
13	365192.84	2280157.51
14	365188.27	2280067.18
15	365189.40	2279947.60
16	365224.23	2279915.17
17	365232.44	2279931.62
18	365241.01	2279944.97
19	365222.76	2279961.92
20	365225.04	2280065.82
21	365222.98	2280137.28
22	365314.77	2280172.99
23	365545.59	2280270.15
24	365672.19	2280324.72
25	365709.07	2280415.17
26	365817.22	2280482.08
27	365926.87	2280551.71
28	365985.81	2280605.44
29	366034.46	2280637.50
30	366136.22	2280661.91
31	366144.18	2280667.79
32	366228.41	2280743.39
33	366421.60	2281180.20
34	366887.28	2281923.25
35	366879.06	2281948.87
1	366878.65	2281972.56

Площадь: 95305 кв.м



## СХЕМА РАСПОЛОЖЕНИЯ ПРОЕКТИРУЕМОГО ЛЕСНОГО УЧАСТКА 4

Субъект Российской Федерации  
Муниципальное образование  
Категория земель  
Лесничество (лесопарк)  
Участковое лесничество

Краснодарский край  
Мостовский район  
Земли лесного фонда  
Мостовское  
Псебайское

квартал 41В части выделов 19,22,25,26,27

Площадь

6.8695 га

Вид использования лесов

Строительство, реконструкция, эксплуатация линейных объектов

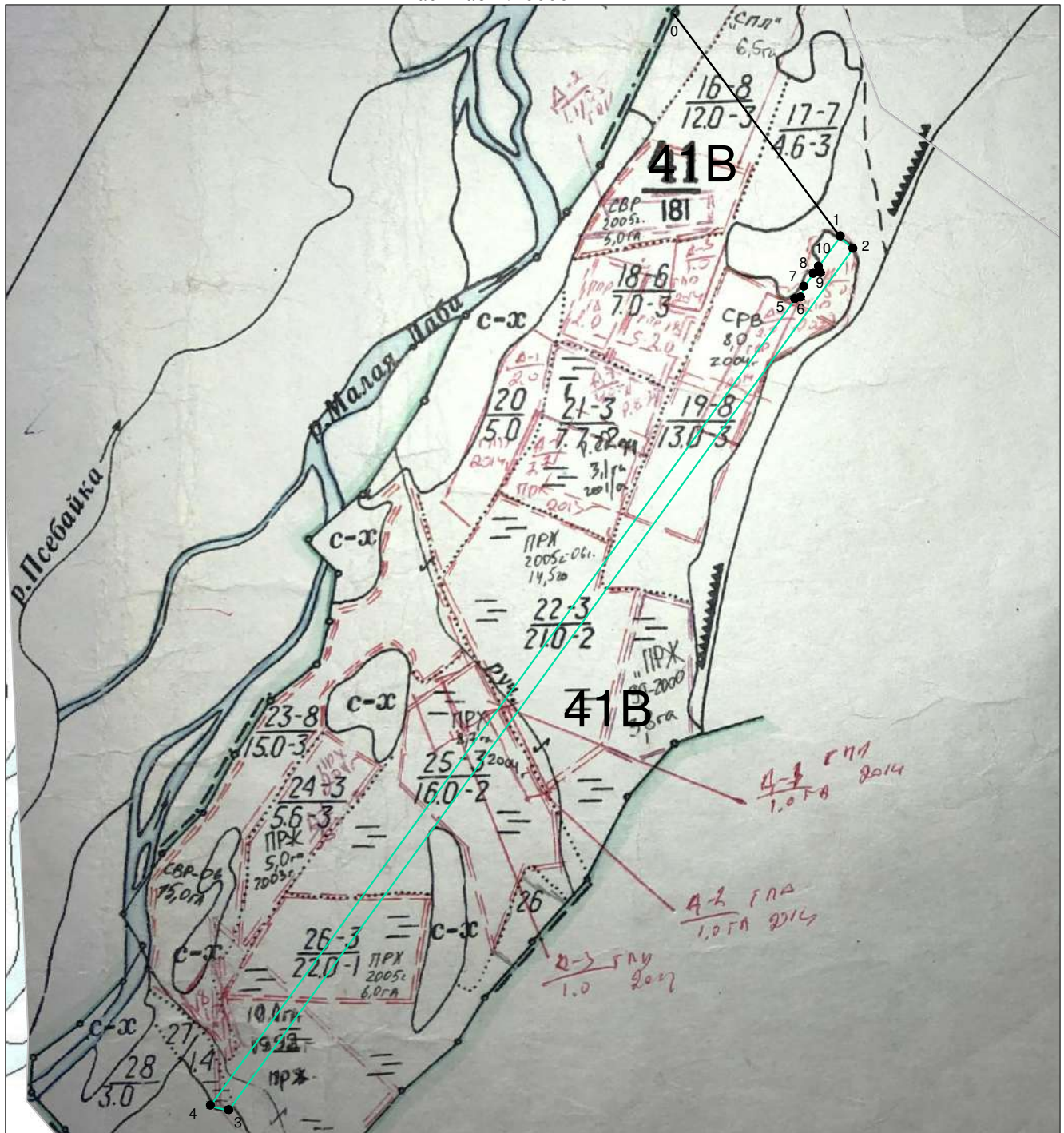
Цель предоставления лесного участка

«Строительство ПС 35/10 кВ «Бурный»,  
Строительство ВЛ 35 кВ Псебай-Бурный»

Особые отметки

=

Масштаб 1:10000



Условные обозначения:

- проектируемый лесной участок

Геоданные:

Номера характерных точек	Направление румбы линий, °	Длина линий, метры
0-1	ЮВ: 36	535.24
1-2	ЮВ: 45	33.92
2-3	ЮЗ: 36	2047.07
3-4	СЗ: 76	36.2
4-5	СВ: 36	1916.96
5-6	СВ: 75	11.33
6-7	СВ: 17	21.87
7-8	СВ: 36	30.55
8-9	СВ: 84	14.14
9-10	СЗ: 19	12.88
10-1	СВ: 36	72.35

Каталог координат (СК МСК-23)

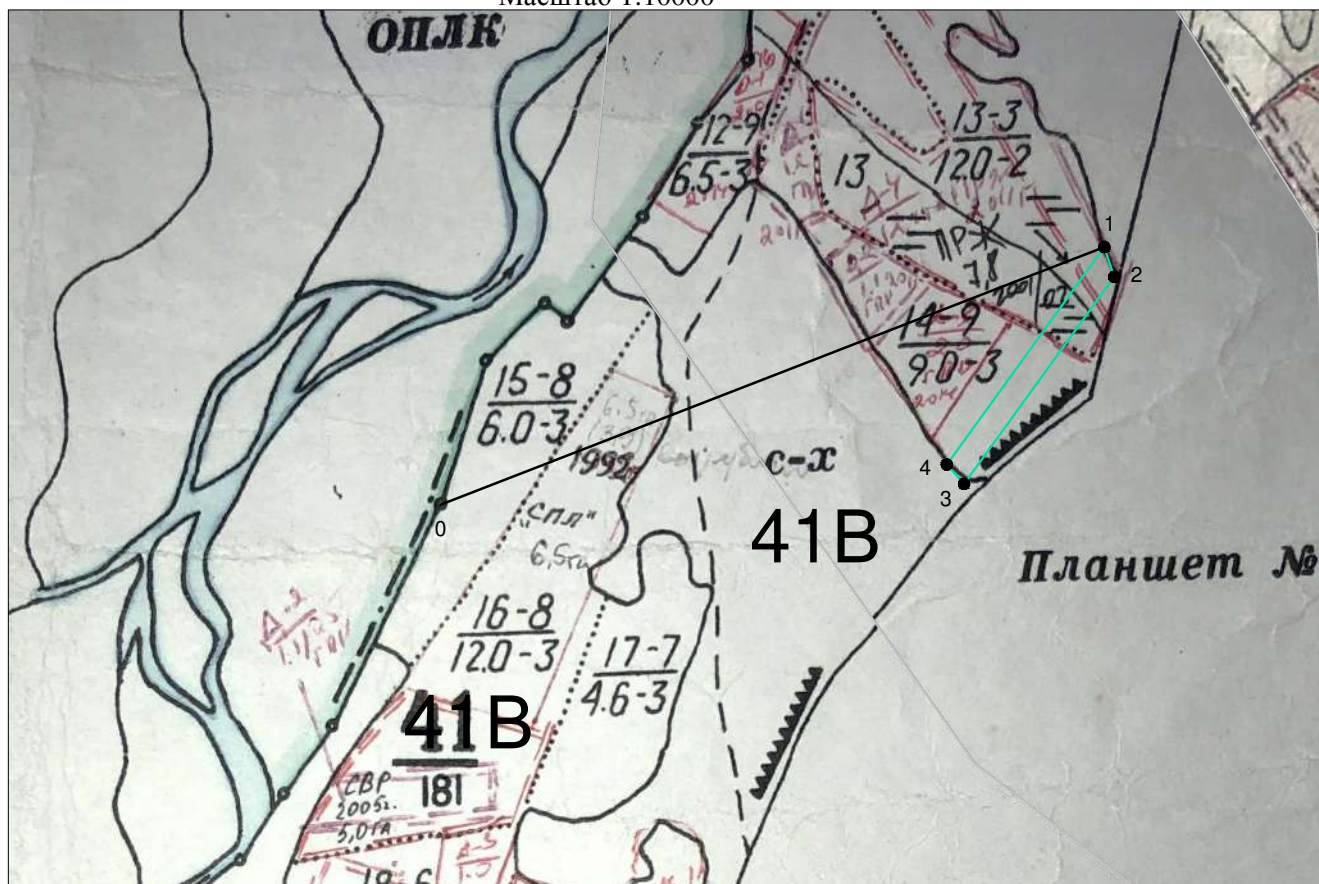
Номера характерных точек	X	Y
1	370100.27	2284699.66
2	370076.29	2284723.65
3	368418.87	2283522.22
4	368427.41	2283487.04
5	369979.49	2284612.11
6	369982.47	2284623.04
7	370003.38	2284629.43
8	370028.12	2284647.36
9	370029.53	2284661.43
10	370041.69	2284657.20
1	370100.27	2284699.66

Площадь: 68695 кв.м

## СХЕМА РАСПОЛОЖЕНИЯ ПРОЕКТИРУЕМОГО ЛЕСНОГО УЧАСТКА 5

Субъект Российской Федерации	<u>Краснодарский край</u>
Муниципальное образование	<u>Мостовский район</u>
Категория земель	<u>Земли лесного фонда</u>
Лесничество (лесопарк)	<u>Мостовское</u>
Участковое лесничество	<u>Псебайское</u>
Площадь	<u>квартал 41В части выделов 13,14</u>
Вид использования лесов	<u>1,1610 га</u>
Цель предоставления лесного участка	<u>Строительство, реконструкция, эксплуатация линейных объектов «Строительство ПС 35/10 кВ «Бурный», Строительство ВЛ 35 кВ Псебай-Бурный»</u>
Особые отметки	=

Масштаб 1:10000



Условные обозначения:

- проектируемый лесной участок

Геоданные:

Номера характерных точек	Направление румбы линий, °	Длина линий, метры
0-1	СВ: 69	941.71
1-2	ЮВ: 18	41.27
2-3	ЮЗ: 36	338.24
3-4	СЗ: 42	34.3
4-1	СВ: 36	354.97

Каталог координат (СК МСК-23)

Номера характерных точек	X	Y
1	370869.36	2285257.16
2	370830.18	2285270.13
3	370556.32	2285071.62
4	370581.95	2285048.83
1	370869.36	2285257.16



## СХЕМА РАСПОЛОЖЕНИЯ ПРОЕКТИРУЕМОГО ЛЕСНОГО УЧАСТКА 6

Субъект Российской Федерации	Краснодарский край
Муниципальное образование	Мостовский район
Категория земель	Земли лесного фонда
Лесничество (лесопарк)	Мостовское
Участковое лесничество	Псебайское
	квартал 42В часть выдела 1
Площадь	0,0738 га
Вид использования лесов	Строительство, реконструкция, эксплуатация линейных объектов
Цель предоставления лесного участка	«Строительство ПС 35/10 кВ «Бурный», Строительство ВЛ 35 кВ Псебай-Бурный»
Особые отметки	=

Масштаб 1:10000



Условные обозначения:

- проектируемый лесной участок

Геоданные:

Номера характерных точек	Направление румбы линий, °	Длина линий, метры
0-1	ЮВ: 85	707.75
1-2	СВ: 73	38.96
2-3	ЮЗ: 6	9.55
3-4	ЮЗ: 7	22.4
4-5	СЗ: 88	17.04
5-1	СЗ: 40	25.9

Каталог координат (СК МСК-23)

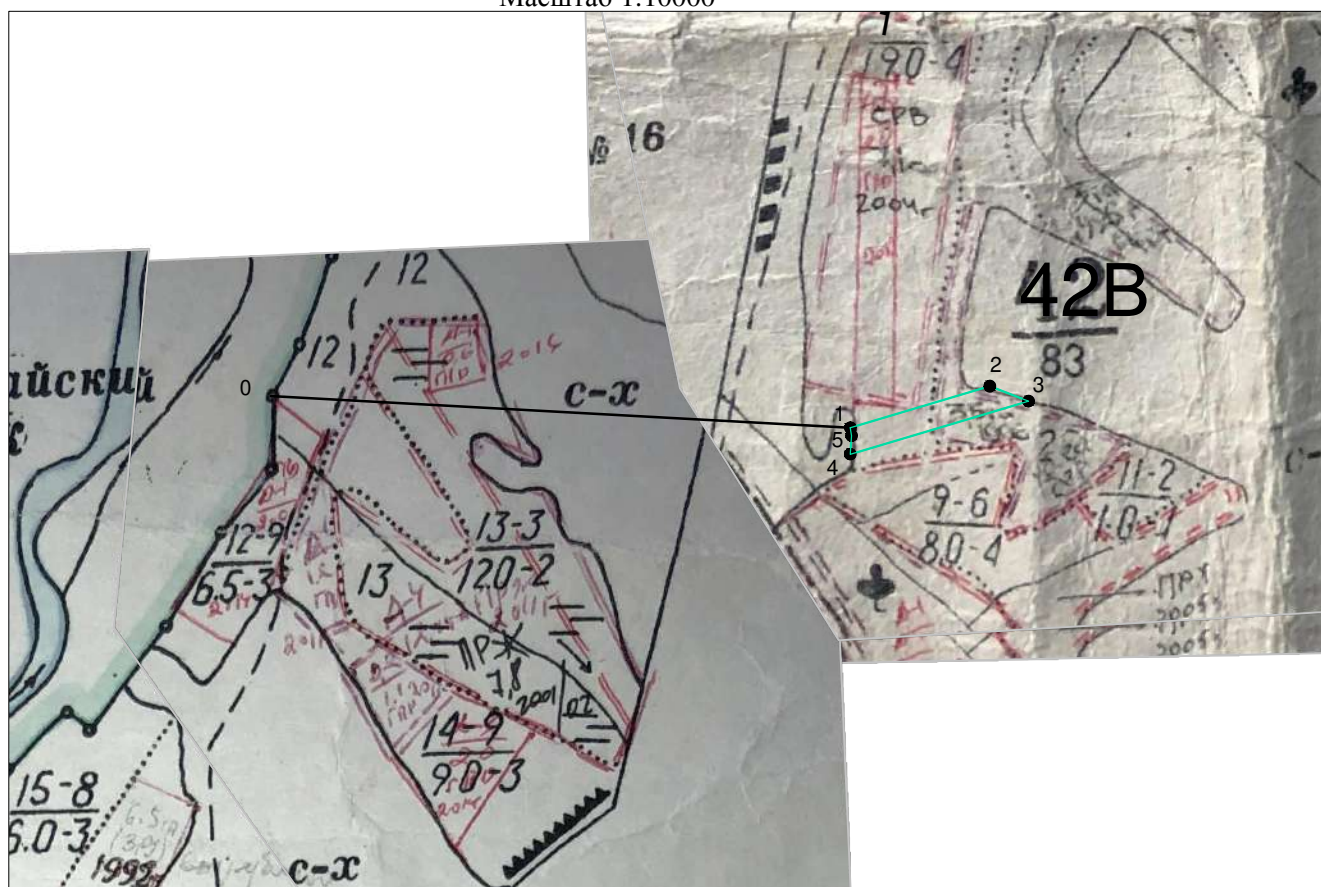
Номера характерных точек	X	Y
1	371152.63	2285491.4
2	371163.74	2285528.74
3	371154.24	2285527.77
4	371132.01	2285524.99
5	371132.71	2285507.96
1	371152.63	2285491.4

Площадь: 738 кв.м

## СХЕМА РАСПОЛОЖЕНИЯ ПРОЕКТИРУЕМОГО ЛЕСНОГО УЧАСТКА 7

Субъект Российской Федерации	<u>Краснодарский край</u>
Муниципальное образование	<u>Мостовский район</u>
Категория земель	<u>Земли лесного фонда</u>
Лесничество (лесопарк)	<u>Мостовское</u>
Участковое лесничество	<u>Псебайское</u>
Площадь	<u>квартал 42В части выделов 1,2</u> 0,7317 га
Вид использования лесов	<u>Строительство, реконструкция, эксплуатация линейных объектов</u>
Цель предоставления лесного участка	<u>«Строительство ПС 35/10 кВ «Бурный», Строительство ВЛ 35 кВ Псебай-Бурный»</u>
Особые отметки	=

Масштаб 1:10000



Условные обозначения:

- проектируемый лесной участок

Геоданные:

Номера характерных точек	Направление румбы линий, °	Длина линий, метры
0-1	ЮВ: 87	767.74
1-2	СВ: 73	192.28
2-3	ЮВ: 69	54.88
3-4	ЮЗ: 73	246.04
4-5	СВ: 4	24.72
5-1	СЗ: 8	10.48

Каталог координат (СК МСК-23)

Номера характерных точек	X	Y
1	371170.89	2285552.8
2	371225.69	2285737.1
3	371205.96	2285788.31
4	371135.84	2285552.47
5	371160.5	2285554.19
1	371170.89	2285552.8

Площадь: 7317 кв.м



## СХЕМА РАСПОЛОЖЕНИЯ ПРОЕКТИРУЕМОГО ЛЕСНОГО УЧАСТКА 8

Субъект Российской Федерации  
Муниципальное образование  
Категория земель  
Лесничество (лесопарк)  
Участковое лесничество

Краснодарский край  
Мостовский район  
Земли лесного фонда  
Мостовское  
Псебайское  
квартал 35В часть выдела 16  
квартал 36В части выделов 1,2

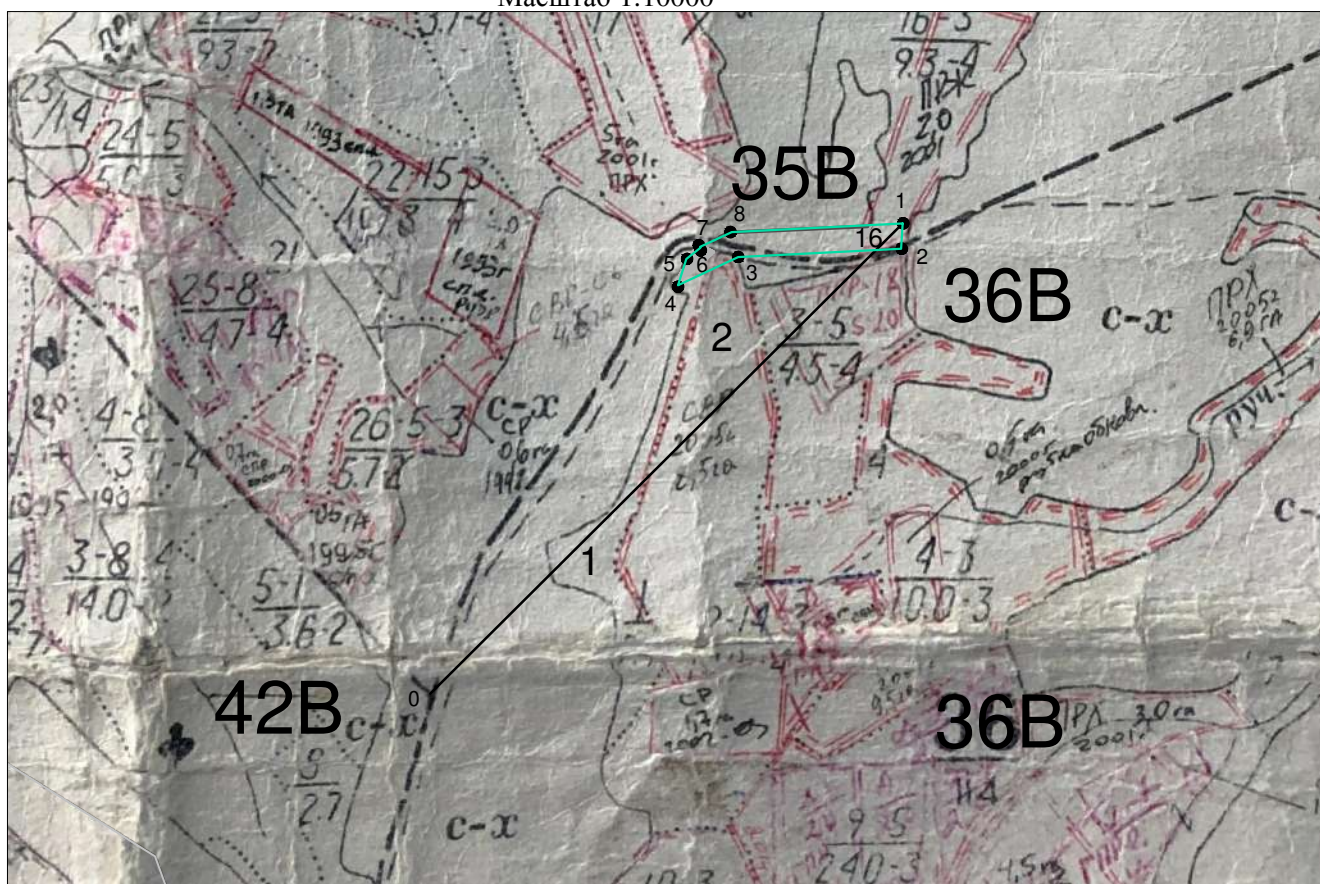
Площадь  
Вид использования лесов  
Цель предоставления лесного участка

0,9857 га  
Строительство, реконструкция, эксплуатация линейных объектов  
«Строительство ПС 35/10 кВ «Бурный»,  
Строительство ВЛ 35 кВ Псебай-Бурный»

Особые отметки

-

Масштаб 1:10000



Условные обозначения:

- проектируемый лесной участок

Геоданные:

Номера характерных точек	Направление румбы линий, °	Длина линий, метры
0-1	СВ: 45	881.37
1-2	ЮЗ: 3	33.70
2-3	ЮЗ: 87	211.18
3-4	ЮЗ: 65	93.52
4-5	СВ: 18	38.67
5-6	СВ: 51	23.62
6-7	СЗ: 7	2.17
7-8	СВ: 65	43.27
8-1	СВ: 87	228.89

Каталог координат (СК МСК-23)

Номера характерных точек	X	Y
1	372258.49	2287133.90
2	372224.85	2287131.91
3	372213.84	2286916.34
4	372176.93	2286836.93
5	372211.46	2286848.07
6	372226.43	2286866.34
7	372227.48	2286866.21
8	372246.97	2286908.13
1	372258.49	2287133.90

Площадь: 9857 кв.м



## СХЕМА РАСПОЛОЖЕНИЯ ПРОЕКТИРУЕМОГО ЛЕСНОГО УЧАСТКА 9

Субъект Российской Федерации	Краснодарский край
Муниципальное образование	Мостовский район
Категория земель	Земли лесного фонда
Лесничество (лесопарк)	Мостовское
Участковое лесничество	Псебайское
	квартал 35В часть выдела 16
Площадь	0,0263 га
Вид использования лесов	Строительство, реконструкция, эксплуатация линейных объектов
Цель предоставления лесного участка	«Строительство ПС 35/10 кВ «Бурный», Строительство ВЛ 35 кВ Псебай-Бурный»
Особые отметки	=

Масштаб 1:10000



Условные обозначения:

- проектируемый лесной участок

Геоданные:

Номера характерных точек	Направление румбы линий, °	Длина линий, метры
0-1	СВ: 44	1008.86
1-2	ЮЗ: 7	38.01
2-3	СЗ: 88	13.93
3-1	СВ: 27	41.76

Каталог координат (СК МСК-23)

Номера характерных точек	X	Y
1	372356.86	2287215.76
2	372319.17	2287210.88
3	372319.57	2287196.96
1	372356.86	2287215.76

Площадь: 263 кв.м



## СХЕМА РАСПОЛОЖЕНИЯ ПРОЕКТИРУЕМОГО ЛЕСНОГО УЧАСТКА 10

Субъект Российской Федерации  
Муниципальное образование  
Категория земель  
Лесничество (лесопарк)  
Участковое лесничество

Краснодарский край  
Мостовский район  
Земли лесного фонда  
Мостовское  
Псебайское  
квартал 35В часть выдела 16

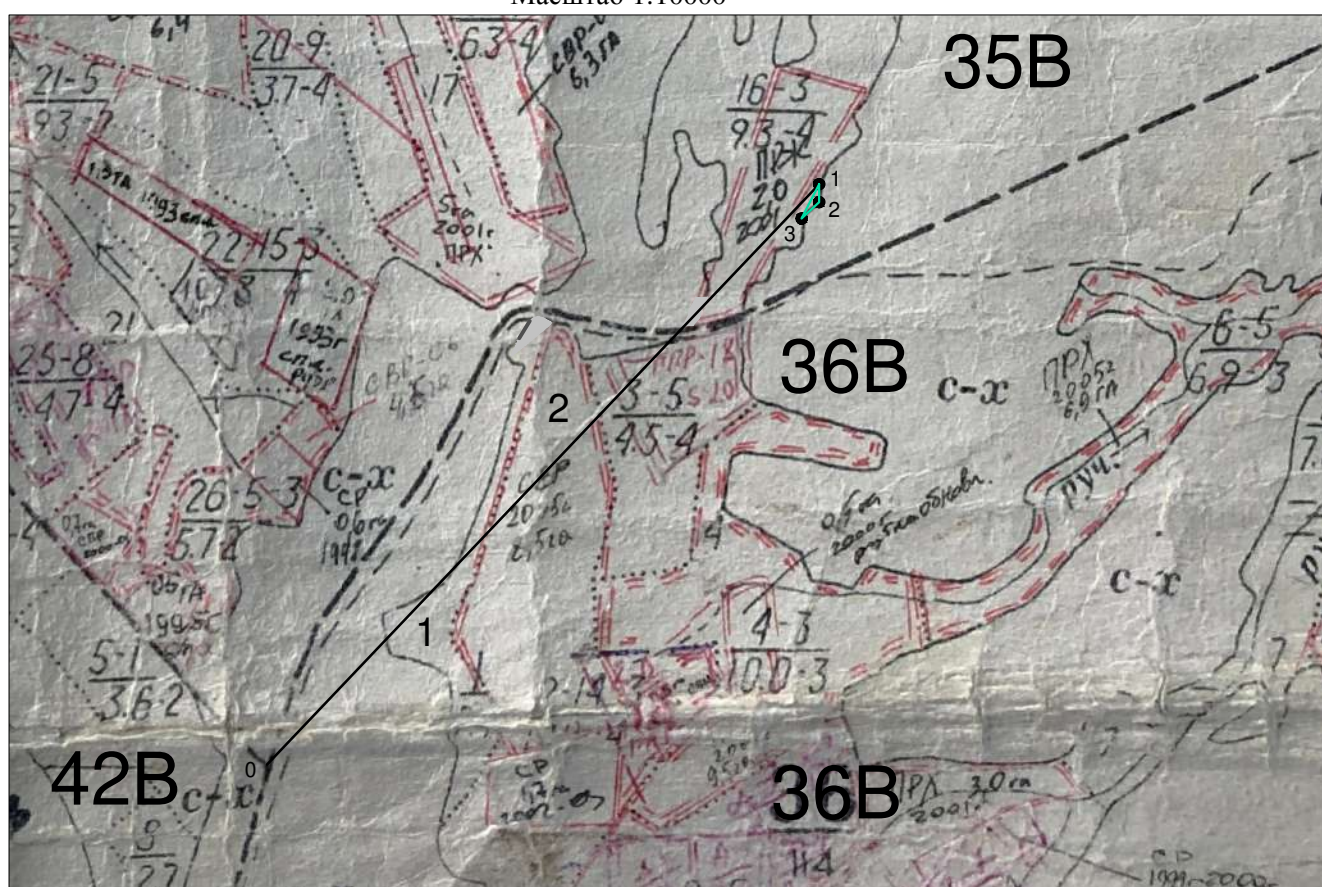
Площадь  
Вид использования лесов  
Цель предоставления лесного участка

0,0273 га  
Строительство, реконструкция, эксплуатация линейных объектов  
«Строительство ПС 35/10 кВ «Бурный»,  
Строительство ВЛ 35 кВ Псебай-Бурный»

Особые отметки

=

Масштаб 1:10000



Условные обозначения:

- проектируемый лесной участок

Геоданные:

Номера характерных точек	Направление румбы линий, °	Длина линий, метры
0-1	СВ: 44	1059.41
1-2	ЮЗ: 0	23.78
2-3	СЗ: 47	31.6
3-1	СВ: 27	50.96

Каталог координат (СК МСК-23)

Номера характерных точек	X	Y
1	372404.12	2287239.6
2	372380.34	2287239.6
3	372358.62	2287216.65
1	372404.12	2287239.6

Площадь: 273 кв.м

# СХЕМА РАСПОЛОЖЕНИЯ ПРОЕКТИРУЕМОГО ЛЕСНОГО УЧАСТКА 11

Субъект Российской Федерации  
Муниципальное образование  
Категория земель  
Лесничество (лесопарк)  
Участковое лесничество

Краснодарский край  
Мостовский район  
Земли лесного фонда  
Мостовское  
Псебайское  
квартал 35В часть выдела 16

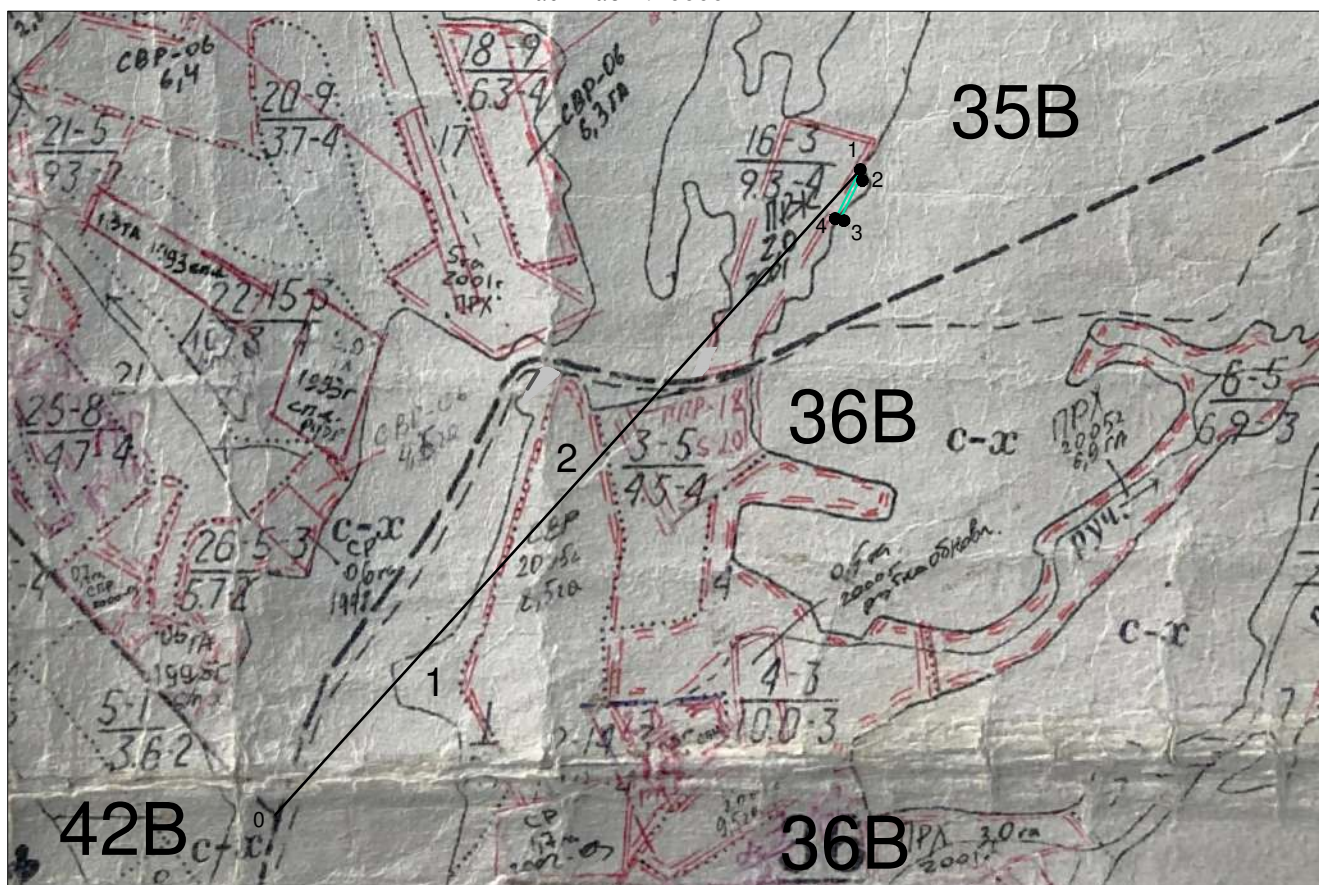
Площадь  
Вид использования лесов  
ель предоставления лесного участка

0,0361 га  
Строительство, реконструкция, эксплуатация линейных объектов  
«Строительство ПС 35/10 кВ «Бурный»,  
Строительство ВЛ 35 кВ Псебай-Бурный»

Особые отметки

=

Масштаб 1:10000



Условные обозначения:

- проектируемый лесной участок

Геоданные:

Номера характерных точек	Направление румбы линий, °	Длина линий, метры
0-1	СВ: 42	1151.88
1-2	ЮЗ: 2	13.25
2-3	ЮЗ: 26	56.48
3-4	СЗ: 67	6.08
4-1	СВ: 27	68.98

Каталог координат (СК МСК-23)

Номера характерных точек	X	Y
1	372490.06	2287282.94
2	372476.82	2287282.43
3	372426.14	2287257.49
4	372428.47	2287251.88
1	372490.06	2287282.94

Площадь: 361 кв.м



## СХЕМА РАСПОЛОЖЕНИЯ ПРОЕКТИРУЕМОГО ЛЕСНОГО УЧАСТКА 12

Субъект Российской Федерации  
Муниципальное образование  
Категория земель  
Лесничество (лесопарк)  
Участковое лесничество

Краснодарский край  
Мостовский район  
Земли лесного фонда  
Мостовское  
Псебайское  
квартал 35В часть выдела 16

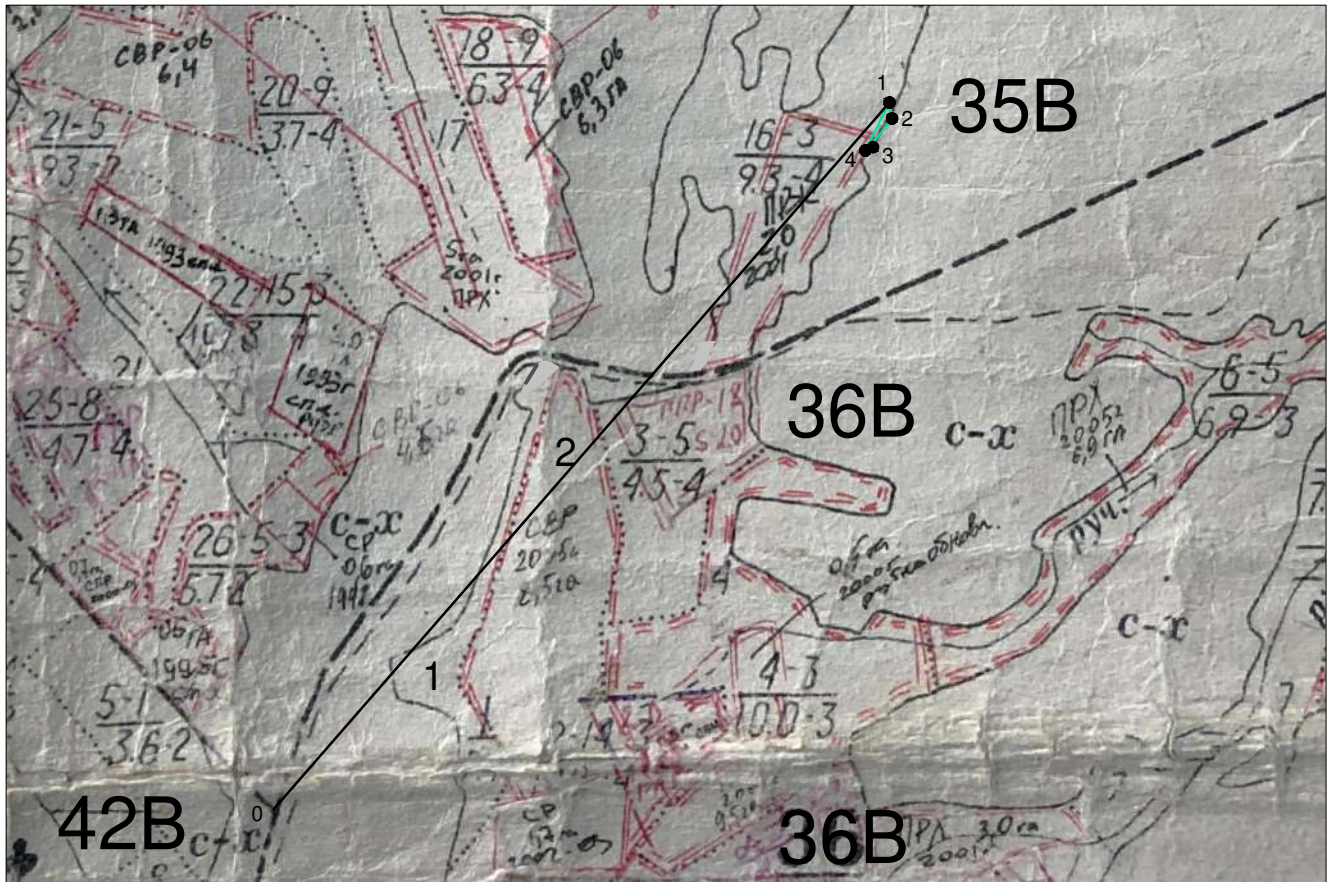
Площадь  
Вид использования лесов  
Цель предоставления лесного участка

0,0474 га  
Строительство, реконструкция, эксплуатация линейных объектов  
«Строительство ПС 35/10 кВ «Бурный»,  
Строительство ВЛ 35 кВ Псебай-Бурный»

Особые отметки

=

Масштаб 1:10000



Условные обозначения:

- проектируемый лесной участок

Геоданные:

Номера характерных точек	Направление румбы линий, °	Длина линий, метры
0-1	СВ: 41	1239.32
1-2	ЮВ: 9	21.39
2-3	ЮЗ: 38	46.2
3-4	ЮЗ: 47	8.86
4-1	СВ: 27	70.92

Каталог координат (СК МСК-23)

Номера характерных точек	X	Y
1	372570.83	2287323.67
2	372549.7	2287326.97
3	372513.49	2287298.27
4	372507.5	2287291.74
1	372570.83	2287323.67

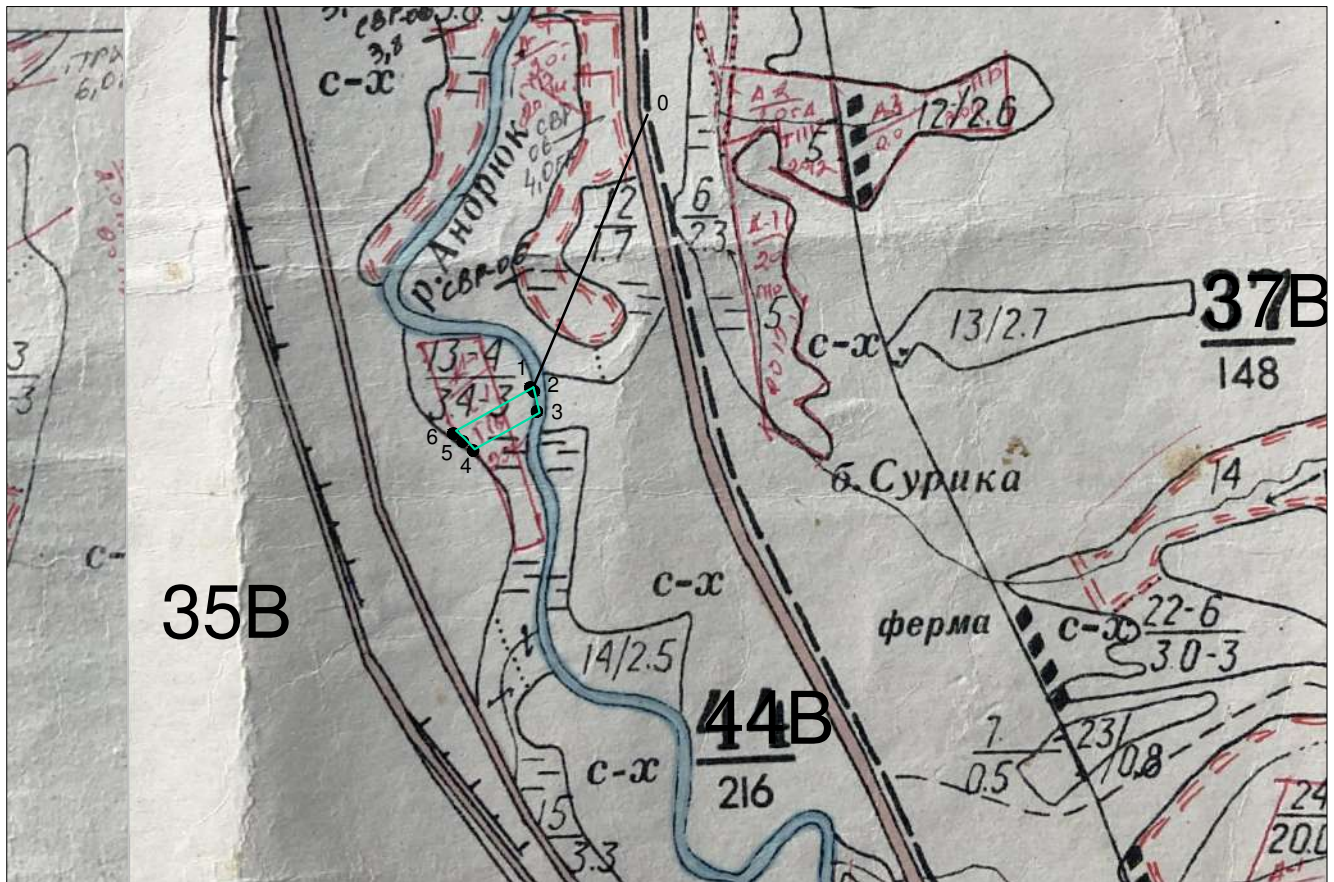
Площадь: 474 кв.м



## СХЕМА РАСПОЛОЖЕНИЯ ПРОЕКТИРУЕМОГО ЛЕСНОГО УЧАСТКА 13

Субъект Российской Федерации	<u>Краснодарский край</u>
Муниципальное образование	<u>Мостовский район</u>
Категория земель	<u>Земли лесного фонда</u>
Лесничество (лесопарк)	<u>Мостовское</u>
Участковое лесничество	<u>Псебайское</u>
	<u>квартал 44В часть выдела 13</u>
Площадь	<u>0,3598 га</u>
Вид использования лесов	<u>Строительство, реконструкция, эксплуатация линейных объектов</u>
Цель предоставления лесного участка	<u>«Строительство ПС 35/10 кВ «Бурный», Строительство ВЛ 35 кВ Псебай-Бурный»</u>
Особые отметки	-

Масштаб 1:10000



Условные обозначения:

- проектируемый лесной участок

Геоданные:

Номера характерных точек	Направление румбы линий, °	Длина линий, метры
0-1	ЮЗ: 23	390.63
1-2	ЮВ: 46	0.59
2-3	ЮВ: 14	34.24
3-4	ЮЗ: 61	98.5
4-5	СЗ: 42	19.79
5-6	СЗ: 49	15.09
6-1	СВ: 61	117.16

Каталог координат (СК МСК-23)

Номера характерных точек	X	Y
1	373301.69	2288301.53
2	373301.28	2288301.95
3	373268.00	2288309.99
4	373219.61	2288224.20
5	373234.30	2288210.94
6	373244.13	2288199.49
1	373301.69	2288301.53

Площадь: 3598 кв.м

## СХЕМА РАСПОЛОЖЕНИЯ ПРОЕКТИРУЕМОГО ЛЕСНОГО УЧАСТКА 14

Субъект Российской Федерации  
Муниципальное образование  
Категория земель  
Лесничество (лесопарк)  
Участковое лесничество

Краснодарский край  
Мостовский район  
Земли лесного фонда  
Мостовское  
Псебайское  
квартал 44В часть выдела 12

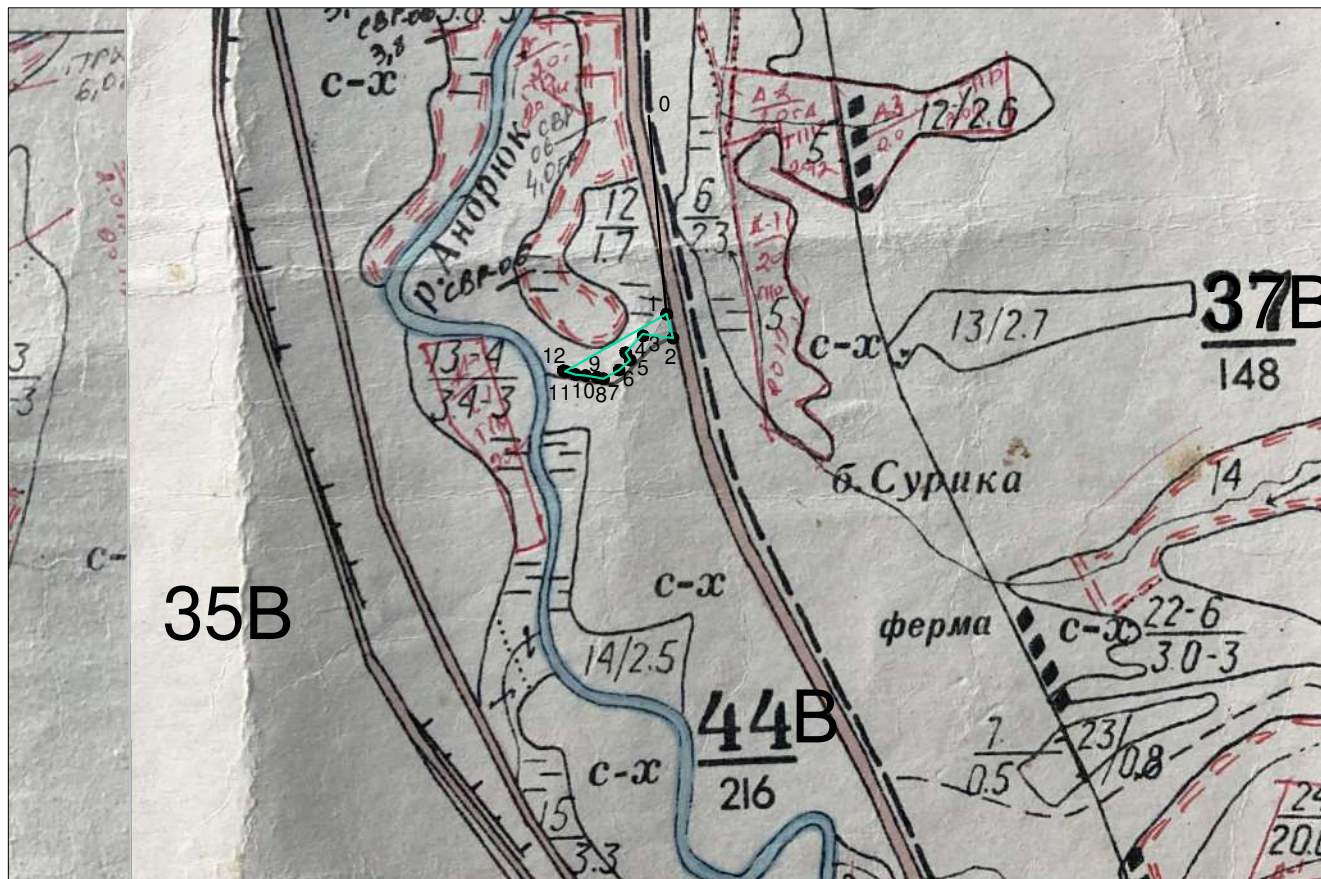
Площадь  
Вид использования лесов  
Цель предоставления лесного участка

0,3230 га  
Строительство, реконструкция, эксплуатация линейных объектов  
«Строительство ПС 35/10 кВ «Бурный»,  
Строительство ВЛ 35 кВ Псебай-Бурный»

Особые отметки

=

Масштаб 1:10000



Условные обозначения:

- проектируемый лесной участок

Геоданные:

Номера характерных точек	Направление румбы линий, °	Длина линий, метры
0-1	ЮВ: 5	262.92
1-2	ЮВ: 15	32.92
2-3	СЗ: 82	40.44
3-4	ЮЗ: 42	33.62
4-5	ЮВ: 31	11.56
5-6	ЮЗ: 49	19.6
6-7	ЮЗ: 61	23.91
7-8	СЗ: 77	8.4
8-9	СЗ: 81	15.57
9-10	СЗ: 85	13.35
10-11	СЗ: 73	13.92
11-12	СЗ: 77	0.48
12-1	СВ: 61	154.02

Каталог координат (СК МСК-23)

Номера характерных точек	X	Y
1	373400.04	2288475.89
2	373368.26	2288484.49
3	373374.01	2288444.46
4	373349.08	2288421.90
5	373339.17	2288427.85
6	373326.20	2288413.16
7	373314.45	2288392.34
8	373316.37	2288384.16
9	373318.86	2288368.79
10	373320.11	2288355.50
11	373324.26	2288342.21
12	373324.37	2288341.74
1	373400.04	2288475.89

Площадь: 3230 кв.м



## СХЕМА РАСПОЛОЖЕНИЯ ПРОЕКТИРУЕМОГО ЛЕСНОГО УЧАСТКА 15

Субъект Российской Федерации  
Муниципальное образование  
Категория земель  
Лесничество (лесопарк)  
Участковое лесничество

Краснодарский край  
Мостовский район  
Земли лесного фонда  
Мостовское  
Псебайское  
квартал 37В части выделов 5,6

Площадь

0,5901 га

Вид использования лесов

Строительство, реконструкция, эксплуатация линейных объектов

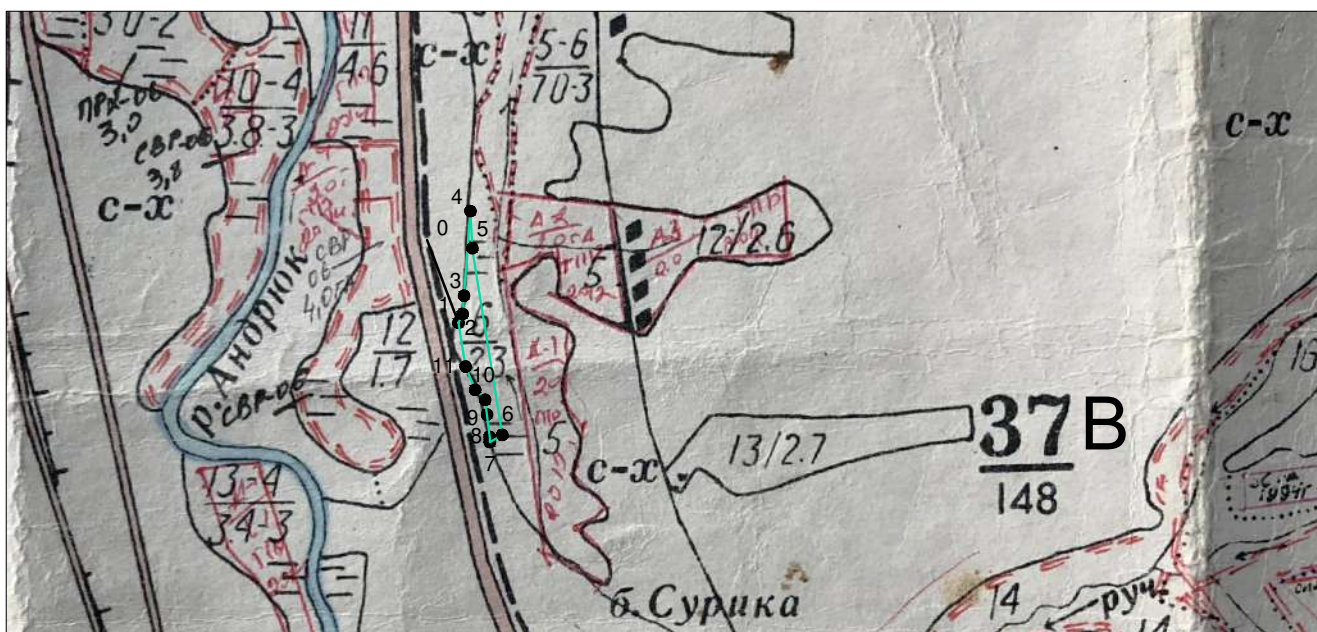
Цель предоставления лесного участка

«Строительство ПС 35/10 кВ «Бурный»,  
Строительство ВЛ 35 кВ Псебай-Бурный»

Особые отметки

=

Масштаб 1:10000



Условные обозначения:

- проектируемый лесной участок

Геоданные:

Номера характерных точек	Направление румбы линий, °	Длина линий, метры
0-1	ЮВ: 21	116.74
1-2	СВ: 25	12.78
2-3	СВ: 4	24.43
3-4	СВ: 4	111.93
4-5	ЮВ: 3	52.53
5-6	ЮВ: 9	246.47
6-7	ЮЗ: 61	19.01
7-8	СВ: 0	5.48
8-9	СЗ: 7	50.54
9-10	СЗ: 45	18.82
10-11	СЗ: 22	33.22
11-1	СЗ: 9	58.65

Каталог координат (СК МСК-23)

Номера характерных точек	X	Y
1	373552.81	2288494.07
2	373564.36	2288499.53
3	373588.72	2288501.41
4	373700.32	2288510.01
5	373647.85	2288512.57
6	373404.57	2288552.1
7	373395.23	2288535.54
8	373400.71	2288535.54
9	373450.87	2288529.39
10	373464.18	2288516.08
11	373494.92	2288503.48
1	373552.81	2288494.07

Площадь: 5901 кв.м



## СХЕМА РАСПОЛОЖЕНИЯ ПРОЕКТИРУЕМОГО ЛЕСНОГО УЧАСТКА 16

Субъект Российской Федерации	<u>Краснодарский край</u>
Муниципальное образование	<u>Мостовский район</u>
Категория земель	<u>Земли лесного фонда</u>
Лесничество (лесопарк)	<u>Мостовское</u>
Участковое лесничество	<u>Псебайское</u>
Площадь	<u>0,9962 га</u>
Вид использования лесов	<u>Строительство, реконструкция, эксплуатация линейных объектов</u>
Цель предоставления лесного участка	<u>«Строительство ПС 35/10 кВ «Бурный», Строительство ВЛ 35 кВ Псебай-Бурный»</u>
Особые отметки	-

Масштаб 1:10000



Условные обозначения:

- проектируемый лесной участок

Геоданные:

Номера характерных точек	Направление румбы линий, °	Длина линий, метры
0-1	ЮВ: 14	303.45
1-2	СВ: 85	14.56
2-3	ЮВ: 80	30.67
3-4	ЮЗ: 47	267.11
4-5	СЗ: 33	2.62
5-6	ЮЗ: 60	69.11
6-7	ЮЗ: 48	19.25
7-8	СЗ: 17	16.44
8-9	СВ: 47	76.14
9-10	СВ: 80	15.05
10-11	СВ: 58	18.65
11-12	СВ: 7	17.87
12-1	СВ: 47	195.38

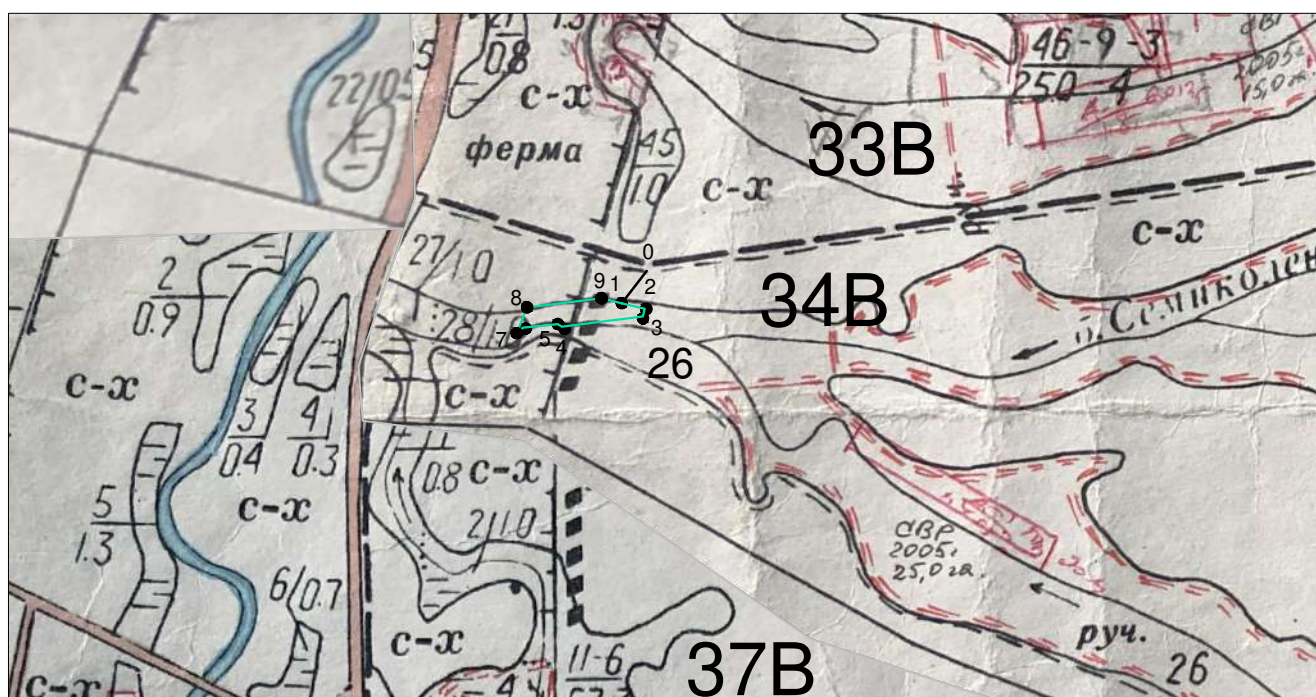
Каталог координат (СК МСК-23)

Номера характерных точек	X	Y
1	374290.84	2288724.58
2	374292.00	2288739.09
3	374286.59	2288769.28
4	374105.08	2288573.32
5	374107.28	2288571.89
6	374073.16	2288511.79
7	374060.29	2288497.48
8	374075.99	2288492.61
9	374127.73	2288548.47
10	374130.34	2288563.29
11	374140.35	2288579.02
12	374158.08	2288581.24
1	374290.84	2288724.58

Площадь: 9962 кв.м

## СХЕМА РАСПОЛОЖЕНИЯ ПРОЕКТИРУЕМОГО ЛЕСНОГО УЧАСТКА 17

Субъект Российской Федерации	<u>Краснодарский край</u>
Муниципальное образование	<u>Мостовский район</u>
Категория земель	<u>Земли лесного фонда</u>
Лесничество (лесопарк)	<u>Мостовское</u>
Участковое лесничество	<u>Псебайское</u>
	<u>квартал 34В части выделов 26,28</u>
Площадь	<u>0,4170 га</u>
Вид использования лесов	<u>Строительство, реконструкция, эксплуатация линейных объектов</u>
Цель предоставления лесного участка	<u>«Строительство ПС 35/10 кВ «Бурный», Строительство ВЛ 35 кВ Псебай-Бурный»</u>
Особые отметки	-
	Масштаб 1:10000



Условные обозначения:

- проектируемый лесной участок

Геоданные:

Номера характерных точек	Направление румбы линий, °	Длина линий, метры
0-1	ЮЗ: 38	53.91
1-2	ЮВ: 77	31.59
2-3	ЮЗ: 16	10.47
3-4	ЮЗ: 83	107.75
4-5	СЗ: 58	6.28
5-6	ЮЗ: 84	46.59
6-7	ЮЗ: 47	11.21
7-8	СВ: 22	36.89
8-9	СВ: 83	99.44
9-1	ЮВ: 76	27.44

Каталог координат (СК МСК-23)

Номера характерных точек	X	Y
1	374721.25	2288808.22
2	374713.87	2288838.94
3	374703.82	2288836.01
4	374690.21	2288729.12
5	374693.58	2288723.82
6	374689.05	2288677.45
7	374681.36	2288669.29
8	374715.67	2288682.83
9	374727.66	2288781.54
1	374721.25	2288808.22

Площадь: 4170 кв.м



## СХЕМА РАСПОЛОЖЕНИЯ ПРОЕКТИРУЕМОГО ЛЕСНОГО УЧАСТКА 18

Субъект Российской Федерации	<u>Краснодарский край</u>
Муниципальное образование	<u>Мостовский район</u>
Категория земель	<u>Земли лесного фонда</u>
Лесничество (лесопарк)	<u>Мостовское</u>
Участковое лесничество	<u>Псебайское</u>
Площадь	<u>0,5716 га</u>
Вид использования лесов	<u>Строительство, реконструкция, эксплуатация линейных объектов</u>
Цель предоставления лесного участка	<u>«Строительство ПС 35/10 кВ «Бурный», Строительство ВЛ 35 кВ Псебай-Бурный»</u>
Особые отметки	=

Масштаб 1:10000



Условные обозначения:

- проектируемый лесной участок

Геоданные:

Номера характерных точек	Направление румбы линий, °	Длина линий, метры
0-1	СВ: 13	404.81
1-2	ЮВ: 78	24.73
2-3	ЮВ: 8	18.09
3-4	ЮЗ: 16	174.96
4-5	СЗ: 55	12.68
5-6	СЗ: 35	24.99
6-1	СВ: 16	169.79

Каталог координат (СК МСК-23)

Номера характерных точек	X	Y
1	375157.62	2288934.73
2	375152.42	2288958.91
3	375134.49	2288961.29
4	374966.49	2288912.42
5	374973.85	2288902.09
6	374994.42	2288887.9
1	375157.62	2288934.73

Площадь: 5716 кв.м



## СХЕМА РАСПОЛОЖЕНИЯ ПРОЕКТИРУЕМОГО ЛЕСНОГО УЧАСТКА 19

Субъект Российской Федерации	<u>Краснодарский край</u>
Муниципальное образование	<u>Мостовский район</u>
Категория земель	<u>Земли лесного фонда</u>
Лесничество (лесопарк)	<u>Мостовское</u>
Участковое лесничество	<u>Псебайское</u>
Площадь	<u>0,2975 га</u>
Вид использования лесов	<u>Строительство, реконструкция, эксплуатация линейных объектов</u>
Цель предоставления лесного участка	<u>«Строительство ПС 35/10 кВ «Бурный», Строительство ВЛ 35 кВ Псебай-Бурный»</u>
Особые отметки	-

Масштаб 1:10000



Условные обозначения:

- проектируемый лесной участок

Геоданные:

Номера характерных точек	Направление румбы линий, °	Длина линий, метры
0-1	СВ: 14	691.01
1-2	ЮВ: 77	33.04
2-3	ЮЗ: 16	90.4
3-4	СЗ: 65	3.15
4-5	СЗ: 80	29.76
5-1	СВ: 16	91.6

Каталог координат (СК МСК-23)

Номера характерных точек	X	Y
1	375432.90	2289013.73
2	375425.40	2289045.91
3	375338.60	2289020.66
4	375339.93	2289017.81
5	375344.86	2288988.46
1	375432.90	2289013.73

Площадь: 2975 кв.м

## СХЕМА РАСПОЛОЖЕНИЯ ПРОЕКТИРУЕМОГО ЛЕСНОГО УЧАСТКА 20

Субъект Российской Федерации	<u>Краснодарский край</u>
Муниципальное образование	<u>Мостовский район</u>
Категория земель	<u>Земли лесного фонда</u>
Лесничество (лесопарк)	<u>Мостовское</u>
Участковое лесничество	<u>Псебайское</u>
	<u>квартал 33В часть выдела 14</u>
Площадь	0,4474 га
Вид использования лесов	<u>Строительство, реконструкция, эксплуатация линейных объектов</u>
Цель предоставления лесного участка	<u>«Строительство ПС 35/10 кВ «Бурный», Строительство ВЛ 35 кВ Псебай-Бурный»</u>
Особые отметки	-

Масштаб 1:10000



Условные обозначения:

- проектируемый лесной участок

Геоданные:

Номера характерных точек	Направление румбы линий, °	Длина линий, метры
0-1	ЮВ: 15	631.44
1-2	ЮВ: 85	3.74
2-3	СВ: 40	38.24
3-4	ЮВ: 10	143.15
4-5	ЮЗ: 84	2.79
5-6	ЮЗ: 24	11.87
6-7	ЮЗ: 62	6.42
7-8	СЗ: 66	21.47
8-9	СЗ: 10	62.62
9-1	СЗ: 10	56.32

Каталог координат (СК МСК-23):

Номера характерных точек	X	Y
1	375793.22	2289009.71
2	375792.92	2289013.44
3	375822.35	2289037.86
4	375681.53	2289063.58
5	375681.25	2289060.80
6	375670.39	2289056.02
7	375667.35	2289050.37
8	375676.17	2289030.80
9	375737.80	2289019.72
1	375793.22	2289009.71

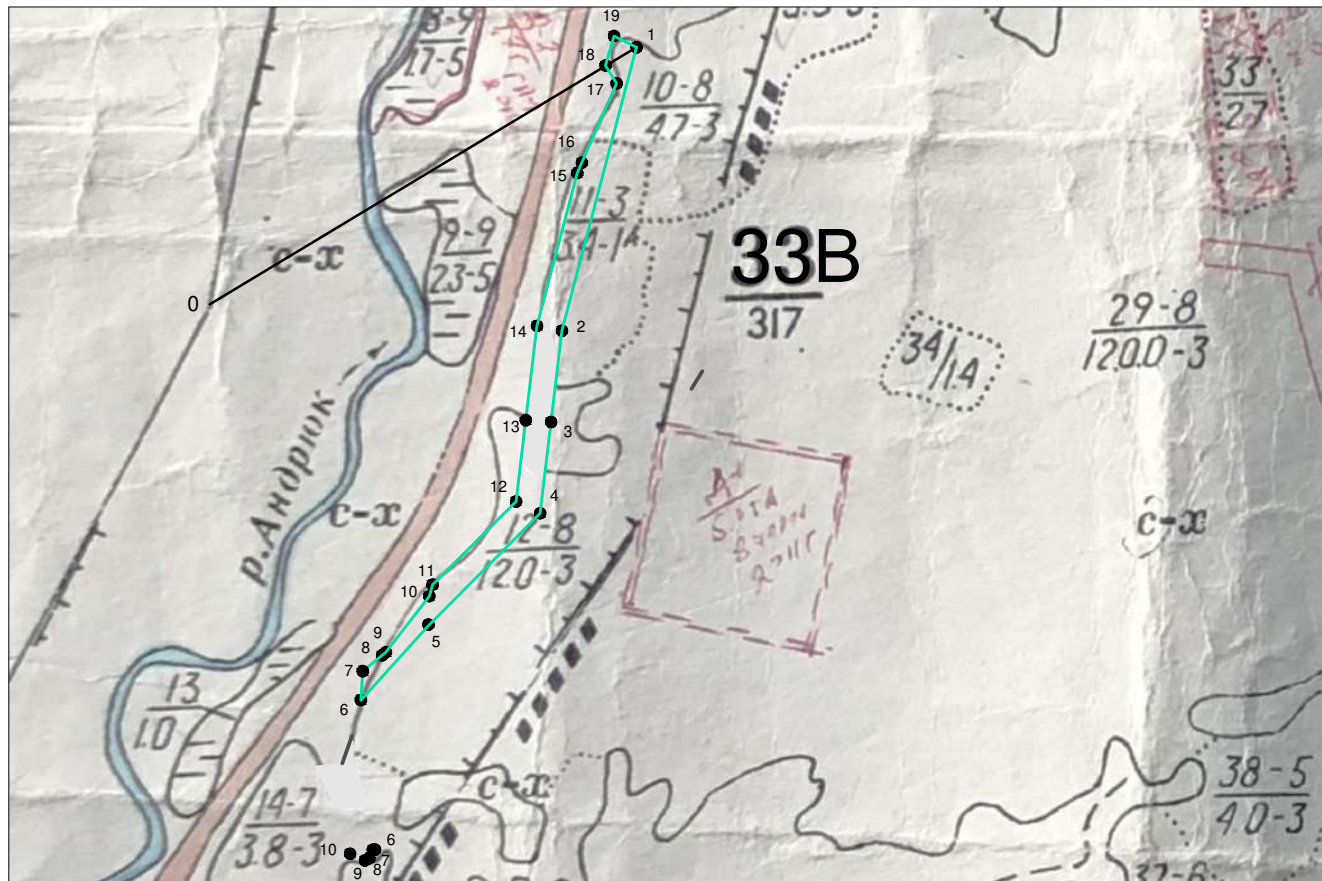
Площадь: 4474 кв.м



## СХЕМА РАСПОЛОЖЕНИЯ ПРОЕКТИРУЕМОГО ЛЕСНОГО УЧАСТКА 21

Субъект Российской Федерации	<u>Краснодарский край</u>
Муниципальное образование	<u>Мостовский район</u>
Категория земель	<u>Земли лесного фонда</u>
Лесничество (лесопарк)	<u>Мостовское</u>
Участковое лесничество	<u>Псебайское</u>
	<u>квартал 33В части выделов 10,11,12</u>
Площадь	<u>2,8733 га</u>
Вид использования лесов	<u>Строительство, реконструкция, эксплуатация линейных объектов</u>
Цель предоставления лесного участка	<u>«Строительство ПС 35/10 кВ «Бурный», Строительство ВЛ 35 кВ Псебай-Бурный»</u>
Особые отметки	<u>-</u>

Масштаб 1:10000



Условные обозначения:

- проектируемый лесной участок

Геоданные:

Номера характерных точек	Направление румбы линий, °	Длина линий, метры	Номера характерных точек	Направление румбы линий, °	Длина линий, метры
0-1	СВ: 59	658.55	10-11	СВ: 16	15.65
1-2	ЮЗ: 15	387.54	11-12	СВ: 45	155.95
2-3	ЮЗ: 7	121.58	12-13	СВ: 7	108.36
3-4	ЮЗ: 7	121.57	13-14	СВ: 7	125.46
4-5	ЮЗ: 45	210.15	14-15	СВ: 15	208.99
5-6	ЮЗ: 42	132.36	15-16	СВ: 24	15.07
6-7	СВ: 45	38.33	16-17	СВ: 24	114.5
7-8	СВ: 51	33.02	17-18	СЗ: 31	27.84
8-9	СВ: 51	6.34	18-19	СВ: 16	40.5
9-10	СВ: 38	93.92	19-1	ЮВ: 63	33.26

Каталог координат (СК МСК-23)

Номера характерных точек	X	Y
1	376742.53	2289409.48
2	376367.70	2289311.06
3	376246.99	2289296.57
4	376126.29	2289282.09
5	375977.23	2289133.95
6	375879.32	2289044.89
7	375917.57	2289047.43
8	375938.49	2289072.98
9	375942.51	2289077.88
10	376016.70	2289135.47
11	376031.76	2289139.73
12	376141.82	2289250.21
13	376249.41	2289263.12
14	376373.98	2289278.07
15	376576.12	2289331.15
16	376589.85	2289337.35
17	376694.78	2289383.17
18	376718.55	2289368.67
19	376757.50	2289379.78
1	376742.53	2289409.48

Площадь: 28733 кв.м



## СХЕМА РАСПОЛОЖЕНИЯ ПРОЕКТИРУЕМОГО ЛЕСНОГО УЧАСТКА 22

Субъект Российской Федерации  
Муниципальное образование  
Категория земель  
Лесничество (лесопарк)  
Участковое лесничество

Краснодарский край  
Мостовский район  
Земли лесного фонда  
Мостовское  
Псебайское  
квартал 33В часть выдела 5

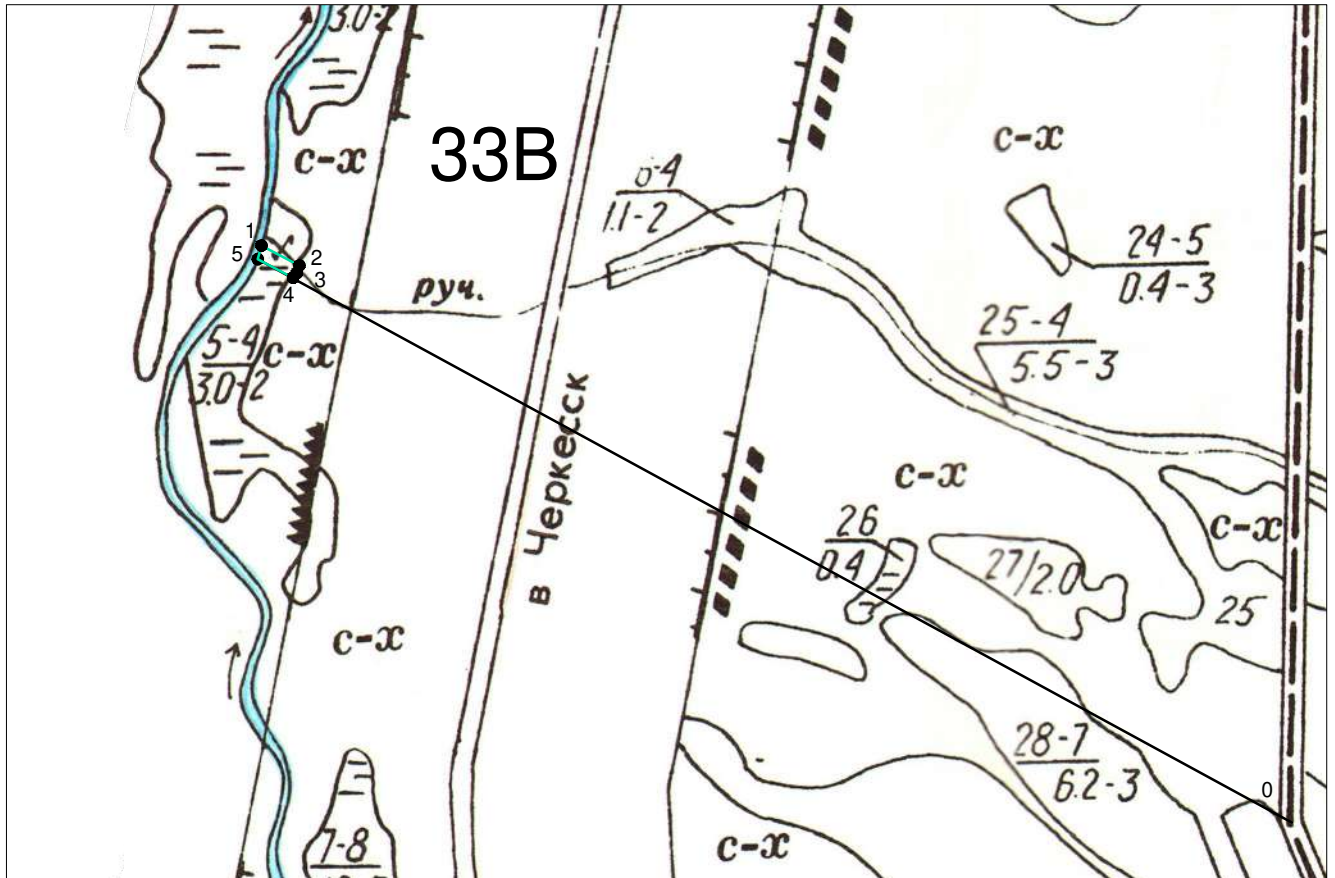
Площадь  
Вид использования лесов  
Цель предоставления лесного участка

0,1018 га  
Строительство, реконструкция, эксплуатация линейных объектов  
«Строительство ПС 35/10 кВ «Бурный»,  
Строительство ВЛ 35 кВ Псебай-Бурный»

Особые отметки

=

Масштаб 1:10000



Условные обозначения:

- проектируемый лесной участок

Геоданные:

Номера характерных точек	Направление румбы линий, °	Длина линий, метры
0-1	СЗ: 61	1561.56
1-2	ЮВ: 62	56.78
2-3	ЮЗ: 19	10.75
3-4	ЮЗ: 39	7.91
4-5	СЗ: 62	52.73
5-1	СВ: 15	18.72

Каталог координат (СК МСК-23)

Номера характерных точек	X	Y
1	378082.86	2289045.34
2	378056.54	2289095.65
3	378046.38	2289092.15
4	378040.24	2289087.16
5	378064.78	2289040.49
1	378082.86	2289045.34

Площадь: 1018 кв.м

## СХЕМА РАСПОЛОЖЕНИЯ ПРОЕКТИРУЕМОГО ЛЕСНОГО УЧАСТКА 23

Субъект Российской Федерации  
Муниципальное образование  
Категория земель  
Лесничество (лесопарк)  
Участковое лесничество

Краснодарский край  
Мостовский район  
Земли лесного фонда  
Мостовское  
Псебайское  
квартал 33В часть выдела 5

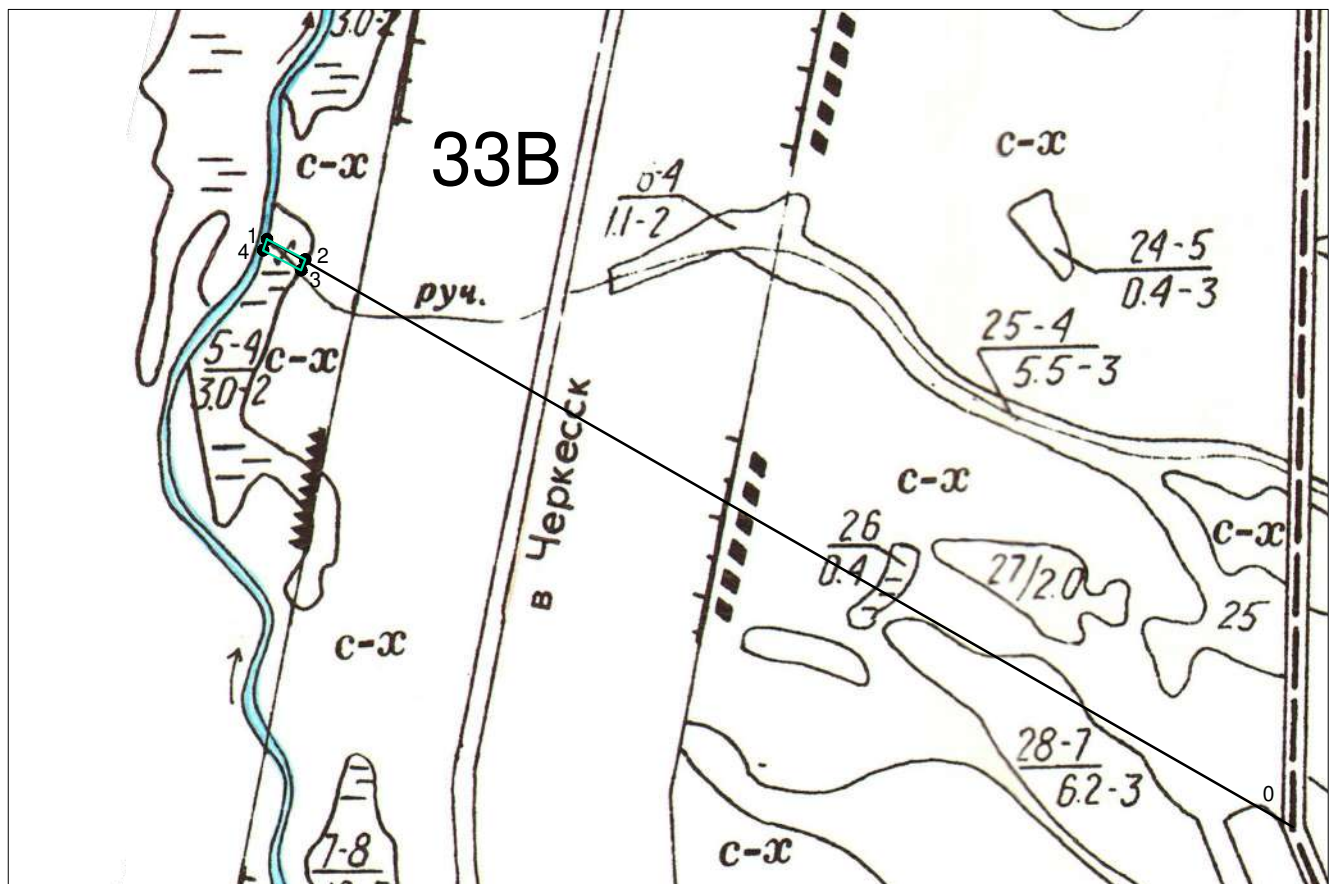
Площадь  
Вид использования лесов  
Цель предоставления лесного участка

0,0864 га  
Строительство, реконструкция, эксплуатация линейных объектов  
«Строительство ПС 35/10 кВ «Бурный»,  
Строительство ВЛ 35 кВ Псебай-Бурный»

Особые отметки

=

Масштаб 1:10000



Условные обозначения:

- проектируемый лесной участок

Геоданные:

Номера характерных точек	Направление румбы линий, °	Длина линий, метры
0-1	СЗ: 60	1564.36
1-2	ЮВ: 62	57.05
2-3	ЮЗ: 20	15.26
3-4	СЗ: 62	56.78
4-1	СВ: 19	15.42

Каталог координат (СК МСК-23)

Номера характерных точек	X	Y
1	378097.43	2289050.38
2	378070.88	2289100.87
3	378056.54	2289095.65
4	378082.86	2289045.34
1	378097.43	2289050.38

Площадь: 864 кв.м

## СХЕМА РАСПОЛОЖЕНИЯ ПРОЕКТИРУЕМОГО ЛЕСНОГО УЧАСТКА 24

Субъект Российской Федерации  
Муниципальное образование  
Категория земель  
Лесничество (лесопарк)  
Участковое лесничество

Краснодарский край  
Мостовский район  
Земли лесного фонда  
Мостовское  
Псебайское  
квартал 33В часть выдела 4

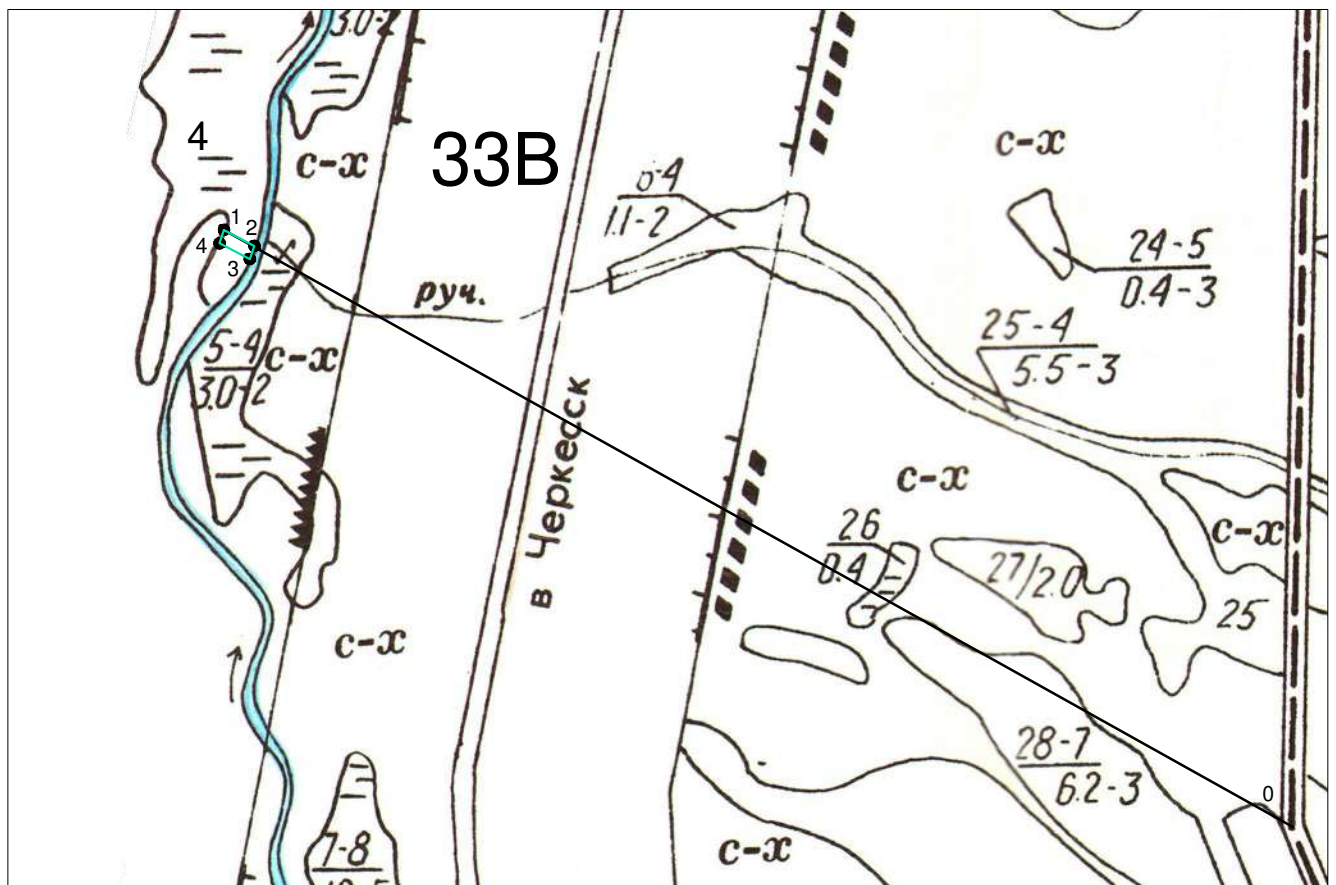
Площадь  
Вид использования лесов  
Цель предоставления лесного участка

0,0829 га  
Строительство, реконструкция, эксплуатация линейных объектов  
«Строительство ПС 35/10 кВ «Бурный»,  
Строительство ВЛ 35 кВ Псебай-Бурный»

Особые отметки

=

Масштаб 1:10000



Условные обозначения:

- проектируемый лесной участок

Геоданные:

Номера характерных точек	Направление румбы линий, °	Длина линий, метры
0-1	СЗ: 61	1619.68
1-2	ЮВ: 62	45.71
2-3	ЮЗ: 20	18.41
3-4	СЗ: 62	45.48
4-1	СВ: 19	18.35

Каталог координат (СК МСК-23)

Номера характерных точек	X	Y
1	378109.81	2288993.82
2	378088.62	2289034.32
3	378071.29	2289028.11
4	378092.46	2288987.86
1	378109.81	2288993.82

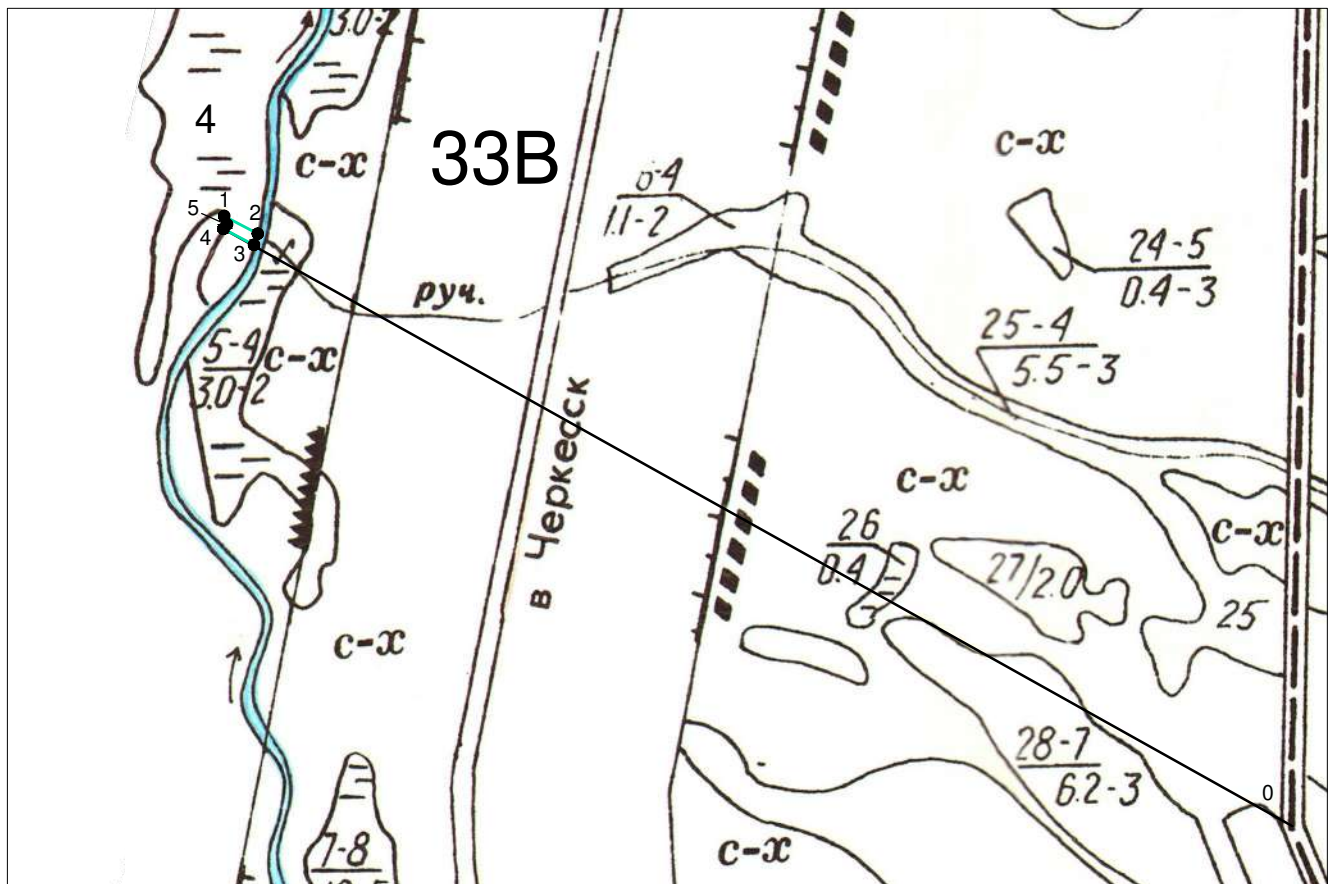
Площадь: 829 кв.м



## СХЕМА РАСПОЛОЖЕНИЯ ПРОЕКТИРУЕМОГО ЛЕСНОГО УЧАСТКА 25

Субъект Российской Федерации	<u>Краснодарский край</u>
Муниципальное образование	<u>Мостовский район</u>
Категория земель	<u>Земли лесного фонда</u>
Лесничество (лесопарк)	<u>Мостовское</u>
Участковое лесничество	<u>Псебайское</u>
Площадь	<u>0,0714 га</u>
Вид использования лесов	<u>Строительство, реконструкция, эксплуатация линейных объектов</u>
Цель предоставления лесного участка	<u>«Строительство ПС 35/10 кВ «Бурный», Строительство ВЛ 35 кВ Псебай-Бурный»</u>
Особые отметки	-

Масштаб 1:10000



Условные обозначения:

- проектируемый лесной участок

Геоданные:

Номера характерных точек	Направление румбы линий, °	Длина линий, метры
0-1	СЗ: 60	1626.97
1-2	ЮВ: 62	50.12
2-3	ЮЗ: 19	15.47
3-4	СЗ: 62	45.71
4-5	СВ: 19	9.38
5-1	СЗ: 14	8.14

Каталог координат (СК МСК-23)

Номера характерных точек	X	Y
1	378126.59	2288994.93
2	378103.27	2289039.29
3	378088.62	2289034.32
4	378109.81	2288993.82
5	378118.68	2288996.87
1	378126.59	2288994.93

Площадь: 714 кв.м

## СХЕМА РАСПОЛОЖЕНИЯ ПРОЕКТИРУЕМОГО ЛЕСНОГО УЧАСТКА 26

Субъект Российской Федерации  
 Муниципальное образование  
 Категория земель  
 Лесничество (лесопарк)  
 Участковое лесничество

Краснодарский край  
 Мостовский район  
 Земли лесного фонда  
 Мостовское  
 Псебайское  
 квартал 33В часть выдела 4

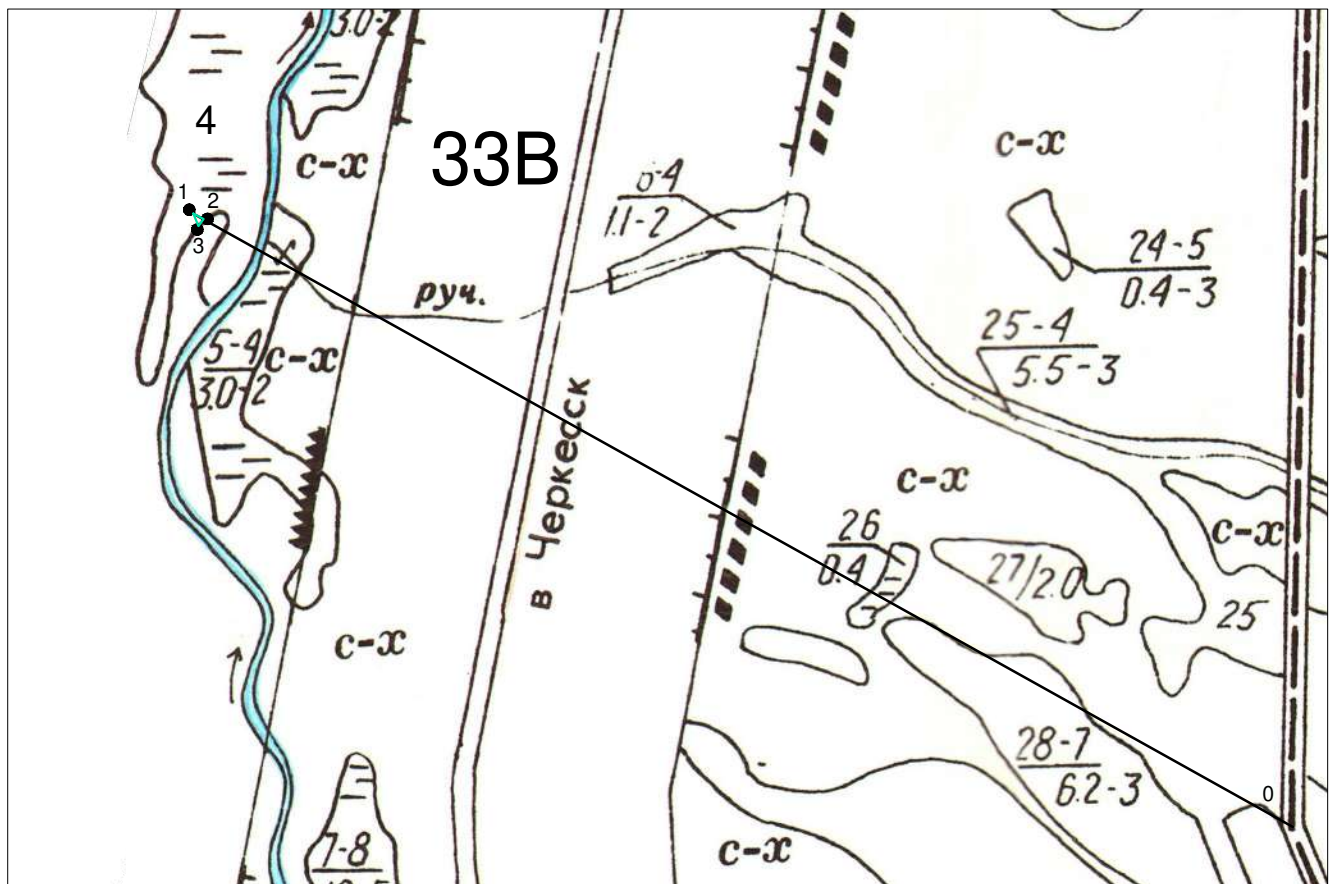
Площадь  
 Вид использования лесов  
 Цель предоставления лесного участка

0,0086 га  
 Строительство, реконструкция, эксплуатация линейных объектов  
 «Строительство ПС 35/10 кВ «Бурный»,  
 Строительство ВЛ 35 кВ Псебай-Бурный»

Особые отметки

-

Масштаб 1:10000



Условные обозначения:

- проектируемый лесной участок

Геоданные:

Номера характерных точек	Направление румбы линий, °	Длина линий, метры
0-1	СЗ: 61	1664.87
1-2	ЮВ: 62	15.43
2-3	ЮЗ: 37	11.24
3-1	СЗ: 23	17.56

Каталог координат (СК МСК-23)

Номера характерных точек	X	Y
1	378130.76	2288953.77
2	378123.61	2288967.44
3	378114.62	2288960.69
1	378130.76	2288953.77

Площадь: 86 кв.м

## СХЕМА РАСПОЛОЖЕНИЯ ПРОЕКТИРУЕМОГО ЛЕСНОГО УЧАСТКА 27

Субъект Российской Федерации  
 Муниципальное образование  
 Категория земель  
 Лесничество (лесопарк)  
 Участковое лесничество

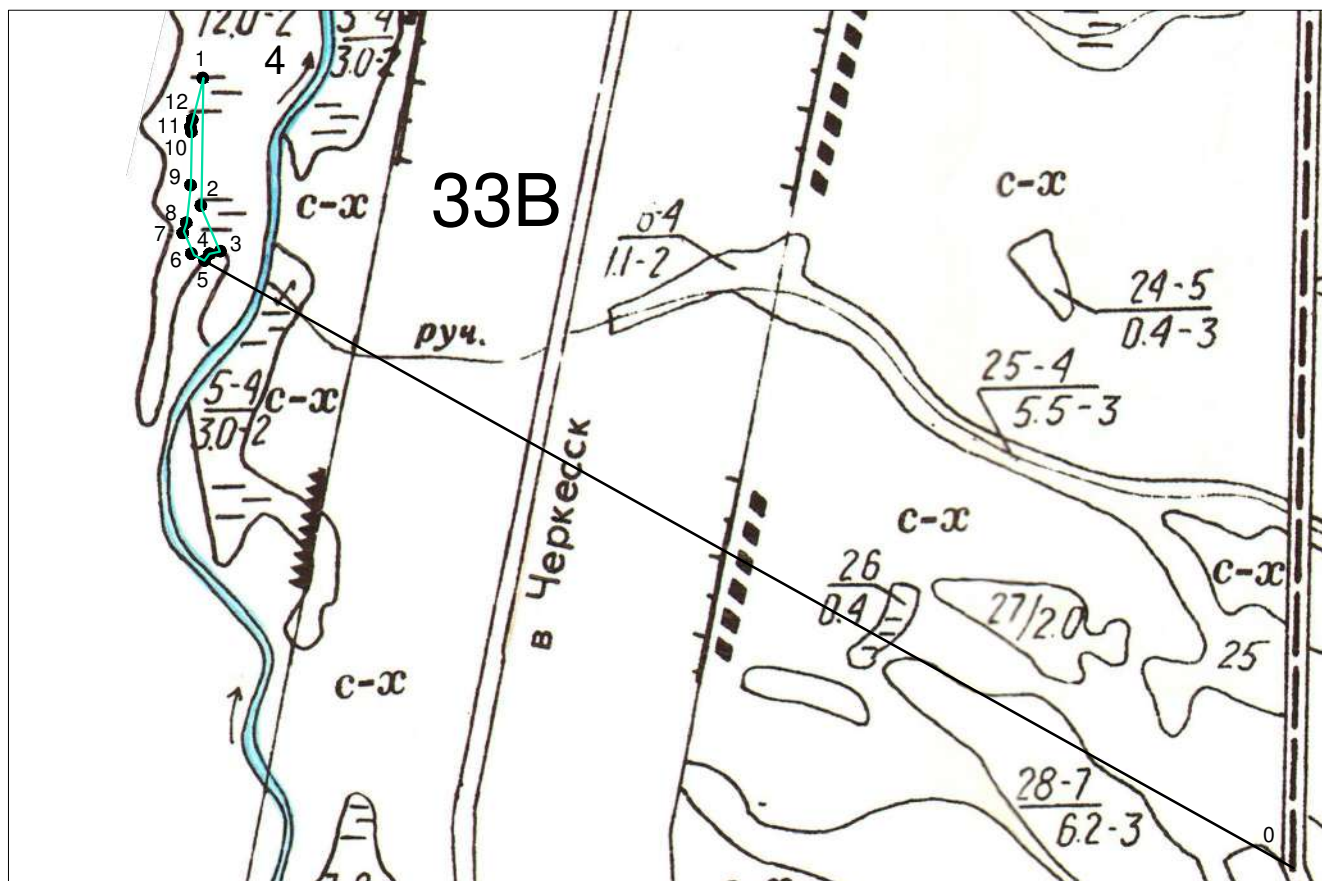
Краснодарский край  
 Мостовский район  
 Земли лесного фонда  
 Мостовское  
 Псебайское  
 квартал 33В часть выдела 4

Площадь  
 Вид использования лесов  
 Цель предоставления лесного участка

0,4009 га  
 Строительство, реконструкция, эксплуатация линейных объектов  
 «Строительство ПС 35/10 кВ «Бурный»,  
 Строительство ВЛ 35 кВ Псебай-Бурный»

Особые отметки

-  
Масштаб 1:10000



Условные обозначения:

- проектируемый лесной участок

Геоданные:

Номера характерных точек	Направление румбы линий, °	Длина линий, метры
0-1	СЗ: 54	1780.55
1-2	ЮЗ: 1	171.15
2-3	ЮВ: 23	63.06
3-4	ЮЗ: 78	14.46
4-5	ЮЗ: 37	11.03
5-6	СЗ: 62	15.43
6-7	СЗ: 23	34.25
7-8	СВ: 19	11.84
8-9	СВ: 6	49.9
9-10	СВ: 0	70.67
10-11	СЗ: 11	6.36
11-12	СВ: 14	10.16
12-1	СВ: 14	56.52

Каталог координат (СК МСК-23)

Номера характерных точек	X	Y
1	378364.57	2288965.91
2	378193.44	2288963.35
3	378135.48	2288988.20
4	378132.43	2288974.07
5	378123.61	2288967.44
6	378130.76	2288953.77
7	378162.24	2288940.28
8	378173.41	2288944.19
9	378223.00	2288949.71
10	378293.66	2288950.81
11	378299.91	2288949.63
12	378309.76	2288952.12
1	378364.57	2288965.91

Площадь: 4009 кв.м



## СХЕМА РАСПОЛОЖЕНИЯ ПРОЕКТИРУЕМОГО ЛЕСНОГО УЧАСТКА 28

Субъект Российской Федерации	<u>Краснодарский край</u>
Муниципальное образование	<u>Мостовский район</u>
Категория земель	<u>Земли лесного фонда</u>
Лесничество (лесопарк)	<u>Мостовское</u>
Участковое лесничество	<u>Псебайское</u>
	<u>квартал 12А части выделов 70,104</u>
Площадь	<u>0,8596 га</u>
Вид использования лесов	<u>Строительство, реконструкция, эксплуатация линейных объектов</u>
Цель предоставления лесного участка	<u>«Строительство ПС 35/10 кВ «Бурный», Строительство ВЛ 35 кВ Псебай-Бурный»</u>
Особые отметки	-

Масштаб 1:10000



Условные обозначения:

- проектируемый лесной участок

Геоданные:

Каталог координат (СК МСК-23)

Номера характерных точек	Направление румбы линий, °	Длина линий, метры
0-1	ЮЗ:59°18.1'	397.61
1-2	ЮВ:45°35.1'	251.81
2-3	ЮЗ:34°13.9'	13.21
3-4	ЮЗ:34°9.0'	7.62
4-5	ЮЗ:34°10.3'	13.21
5-6	СЗ:45°35.1'	261.38
6-1	СВ:50°25.3'	33.68

Номера характерных точек	X	Y
1	379048.12	2288748.90
2	378871.89	2288928.77
3	378860.97	2288921.34
4	378854.66	2288917.06
5	378843.73	2288909.64
6	379026.66	2288722.94
1	379048.12	2288748.90

Площадь: 8596 кв.м

## СХЕМА РАСПОЛОЖЕНИЯ ПРОЕКТИРУЕМОГО ЛЕСНОГО УЧАСТКА 29

Субъект Российской Федерации	Краснодарский край
Муниципальное образование	Мостовский район
Категория земель	Земли лесного фонда
Лесничество (лесопарк)	Мостовское
Участковое лесничество	Псебайское
	квартал 12А часть выдела 68
Площадь	0,3297 га
Вид использования лесов	Строительство, реконструкция, эксплуатация линейных объектов
Цель предоставления лесного участка	«Строительство ПС 35/10 кВ «Бурный», Строительство ВЛ 35 кВ Псебай-Бурный»
Особые отметки	:

Масштаб 1:10000



Условные обозначения:

- проектируемый лесной участок

Геоданные:

Каталог координат (СК МСК-23)

Номера характерных точек	Направление румбы линий, °	Длина линий, метры
0-1	ЮЗ: 78	475.98
1-2	СВ:74°15.8'	13.24
2-3	ЮВ:45°35.0'	99.95
3-4	ЮЗ:55°5.9'	34.08
4-5	СЗ:45°35.0'	74.23
5-6	ЮЗ:74°14.8'	9.47
6-1	СВ:9°15.8'	36.96

Номера характерных точек	X	Y
1	379153.51	2288624.92
2	379157.10	2288637.66
3	379087.15	2288709.05
4	379067.65	2288681.10
5	379119.60	2288628.08
6	379117.03	2288618.97
1	379153.51	2288624.92

Площадь: 3297 кв.м

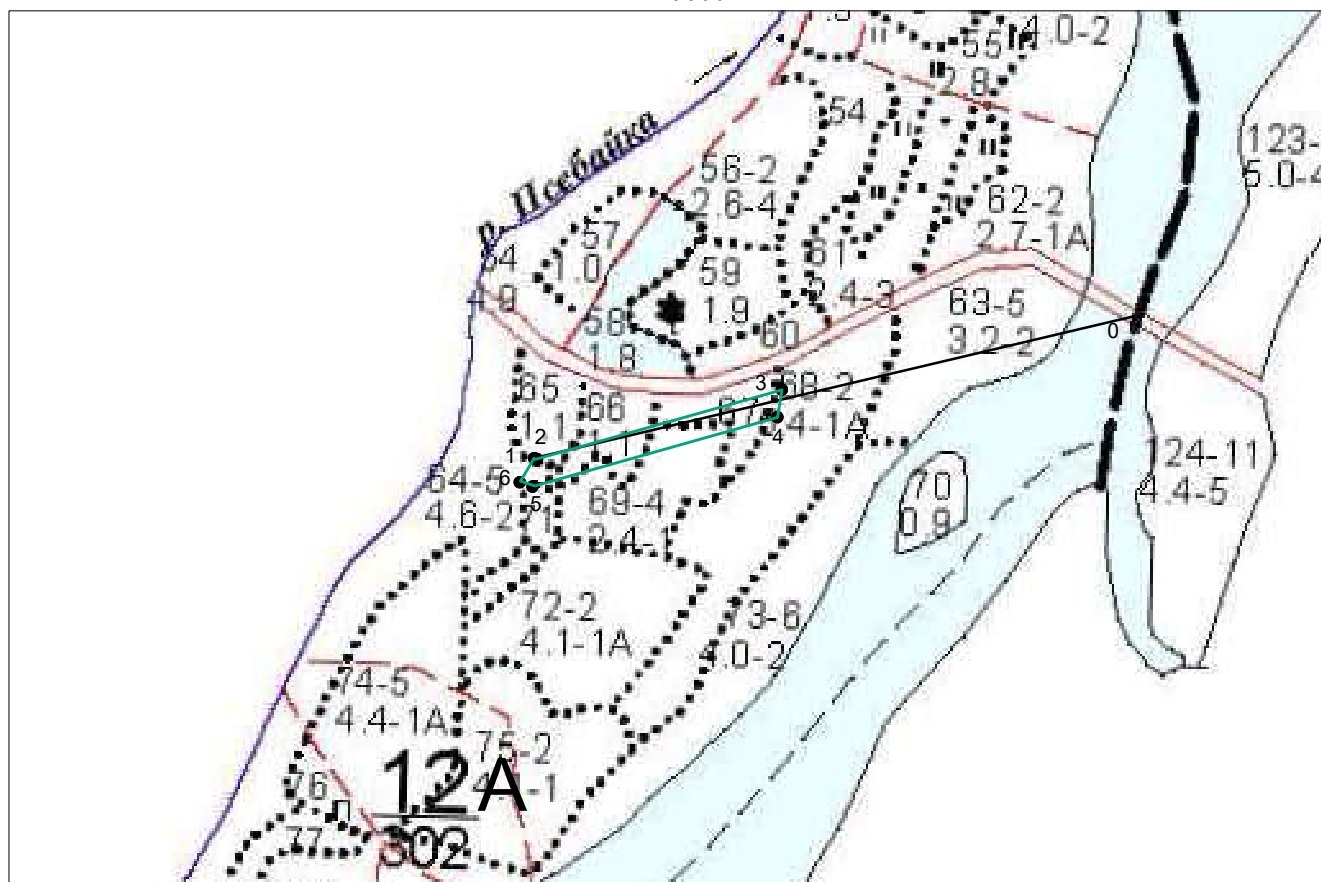
## СХЕМА РАСПОЛОЖЕНИЯ ПРОЕКТИРУЕМОГО ЛЕСНОГО УЧАСТКА 30

Субъект Российской Федерации  
Муниципальное образование  
Категория земель  
Лесничество (лесопарк)  
Участковое лесничество

Краснодарский край  
Мостовский район  
Земли лесного фонда  
Мостовское  
Псебайское  
квартал 12А части выделов 64,65,66,67,68,69  
1,1633 га  
Строительство, реконструкция, эксплуатация линейных объектов  
«Строительство ПС 35/10 кВ «Бурный»,  
Строительство ВЛ 35 кВ Псебай-Бурный»

Площадь  
Вид использования лесов  
Цель предоставления лесного участка  
Особые отметки

Масштаб 1:10000



Условные обозначения:

- проектируемый лесной участок

Геоданные:

Номера характерных точек	Направление румбы линий, °	Длина линий, метры
0-1	ЮЗ: 77	816.14
1-2	ЮВ: 72	2.24
2-3	СВ: 74	338.72
3-4	ЮЗ: 9	36.96
4-5	ЮЗ: 74	333.37
5-6	СЗ: 72	20.21
6-1	СВ: 31	34.37

Каталог координат (СК МСК-23)

Номера характерных точек	X	Y
1	379062.31	2288296.79
2	379061.60	2288298.91
3	379153.51	2288624.92
4	379117.03	2288618.97
5	379026.57	2288298.11
6	379032.94	2288278.93
1	379062.31	2288296.79

Площадь: 11633 кв.м



## СХЕМА РАСПОЛОЖЕНИЯ ПРОЕКТИРУЕМОГО ЛЕСНОГО УЧАСТКА 31

Субъект Российской Федерации  
 Муниципальное образование  
 Категория земель  
 Лесничество (лесопарк)  
 Участковое лесничество

Краснодарский край  
 Мостовский район  
 Земли лесного фонда  
 Мостовское  
 Псебайское  
 квартал 12А часть выдела 64

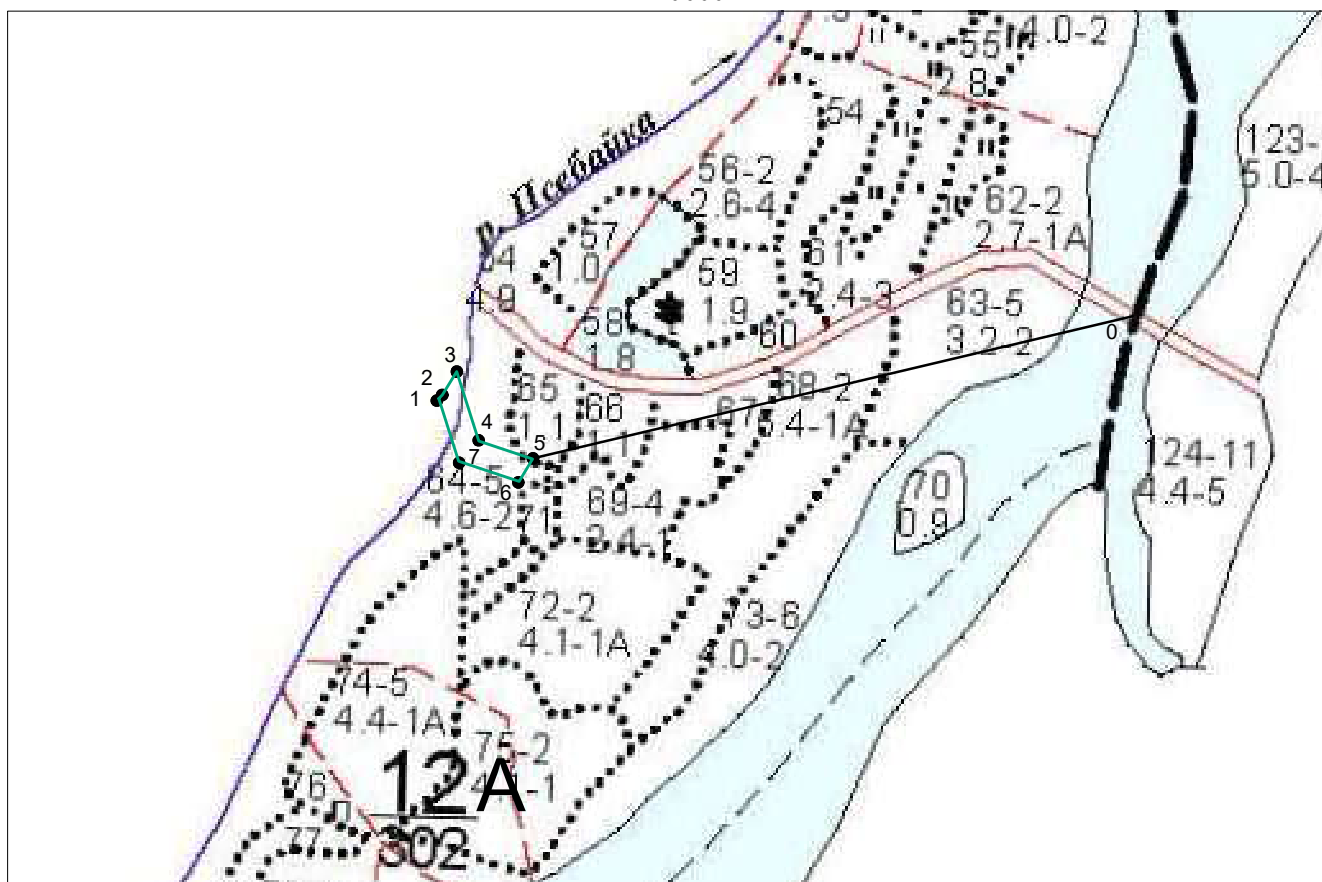
Площадь  
 Вид использования лесов  
 Цель предоставления лесного участка

0,5713 га  
 Строительство, реконструкция, эксплуатация линейных объектов  
 «Строительство ПС 35/10 кВ «Бурный»,  
 Строительство ВЛ 35 кВ Псебай-Бурный»

Особые отметки

-

Масштаб 1:10000



Условные обозначения:

- проектируемый лесной участок

Геоданные:

Номера характерных точек	Направление румбы линий, °	Длина линий, метры
0-1	ЮЗ: 83	924.49
1-2	СВ: 44	6.68
2-3	СВ: 32	36.33
3-4	ЮВ: 18	96.66
4-5	ЮВ: 72	74.8
5-6	ЮЗ: 31	34.37
6-7	СЗ: 72	84.18
7-1	СЗ: 18	86.95

Каталог координат (СК МСК-23)

Номера характерных точек	X	Y
1	379142.33	2288172.72
2	379147.14	2288177.35
3	379177.99	2288196.54
4	379085.87	2288225.8
5	379062.31	2288296.79
6	379032.94	2288278.93
7	379059.46	2288199.04
1	379142.33	2288172.72

Площадь: 5713 кв.м

## **Раздел 2. Проект межевания территории. Текстовая часть**

### **Введение**

Проект межевания территории для размещения линейных объектов «Строительство ПС 35/10 кВ «Бурный», Строительство ВЛ 35 кВ Псебай-Бурный» подготовлен ООО «Южный кадастровый центр» по заказу ПАО «Кубаньэнерго».

Целью разработки проекта межевания территории линейного объекта являются:

- исполнение требований законодательных и нормативных актов РФ;
- установление границ земельных участков, видов обременений и ограничений использования земельных участков;
- разработка оптимальных, обоснованных, экономически целесообразных и эффективных функционально-технологических, конструктивных и инженерно-технических решений при строительстве, реконструкции линейного объекта капитального строительства, его частей.

Основной задачей проекта межевания территории является обоснование размещения линейных объектов «Строительство ПС 35/10 кВ «Бурный», Строительство ВЛ 35 кВ Псебай-Бурный» на территории проектирования. Проектом определена основная планировочная структура планируемой территории в увязке с прилегающими территориями.

### **2.1. Исходные данные и условия для подготовки проекта межевания территории для линейного объекта**

Для разработки проекта межевания территории использовались следующие исходные данные:

- Градостроительный кодекс Российской Федерации от 29.12.2004 № 190-ФЗ (ред. от 16 декабря 2019);
- Постановление правительства Российской Федерации от 12 мая 2017 г. № 564 «Об утверждении положения о составе и содержании проектов планировки территории, предусматривающих размещение одного или нескольких линейных объектов» (ред. 6 июля 2019);
- Постановление правительства Российской Федерации от 24.02.2009 № 160 (ред. от 21.12.2018) «О порядке установления охранных зон объектов электросетевого хозяйства и особых условий использования земельных участков, расположенных в границах таких зон»;
- Постановление правительства Российской Федерации от 11 августа 2003 г. № 486 «Об утверждении Правил распределения размеров земельных участков для размещения воздушных линий электропередачи и опор линий связи, обслуживающих электрические сети»;
- Классификатор видов разрешенного использования земельных участков, утвержденный Приказом Минэкономразвития России от 01.09.2014г. №540 (в ред. от 4 февраля 2019);
- Приказ Министерства строительства и жилищно-коммунального хозяйства Российской Федерации от 25 апреля 2017 г. № 742/пр «О порядке установ-

ления и отображения красных линий, обозначающих границы территорий, занятых линейными объектами и (или) предназначенных для размещения линейных объектов»;

- Ведомственные строительные нормы № 14278 тм-т1 «Нормы отвода земель для электрических сетей напряжением 0,38-750 кВ» (утв. Департаментом электроэнергетики Минтопэнерго РФ 20 мая 1994 г.);

- Ранее разработанные документы по территориальному планированию, градостроительному зонированию и планировке территории и другие проекты комплексного развития;

- Местные нормативы градостроительного проектирования

- Распоряжение ПАО «Кубаньэнерго» о подготовке документации по планировке территории от 26.04.2019 №68;

- Сведения Единого государственного реестра недвижимости;

- Топографическая съемка, выполненная отделом инженерных изысканий ООО «ПИК «Резонанс» в 2019 году.

Проект межевания территории соответствует государственным нормам, правилам и стандартам, а также необходимым исходным данным, выданным Заказчиком.

Графические материалы (чертежи, схемы) проекта планировки территории подготовлены на топографической основе, выполненной в 2019 году.

## **2.2 Перечень и сведения о площади образуемых земельных участков, в том числе возможные способы их образования, вид разрешенного использования земельных участков в соответствии с проектом планировки территории**

В административном отношении участок линейных объектов «Строительство ПС 35/10 кВ «Бурный», Строительство ВЛ 35 кВ Псебай-Бурный» расположен на территории Мостовского городского поселения, Андрюковского сельского поселения Мостовского района Краснодарского края Российской Федерации.

Отвод земли во временное пользование для установления публичного сервитута, сервитута, аренды, определен с учетом ВСН N 14278 тм-т1 «Нормы отвода земель для электрических сетей напряжением 0,38 - 750 кВ» (утв. Департаментом электроэнергетики Минтопэнерго РФ 20 мая 1994 г.).

Проектом предусматривается временный и постоянный отвод земель для установления публичного сервитута, сервитута, аренды. Постоянный отвод на период эксплуатации предусмотрен для размещения объектов капитального строительства (ВЛ 35 кВ и ПС 35/10 кВ «Бурный»). Временно отводимые земли используются в период строительства для размещения строительных машин и механизмов, отвалов грунта, выполнения строительных и монтажных работ в соответствии с проектом организации строительства (ПОС).

Ширина полосы земель временного отвода воздушной линии электропередачи составляет 7,5 м на землях сельскохозяйственного назначения, землях населенных пунктов, землях промышленности, энергетики, транспорта, связи, радиовещания, телевидения, информатики, землях для обеспечения космической дея-



тельности, землях обороны, безопасности и землях иного специального назначения, не более 36,8 м на землях лесного фонда.

Размер земельного участка под проектируемую ПС 35/10 кВ «Бурный» принят по проекту, основные проектные решения входят в границы отводимого земельного участка.

Размеры земельных участков подлежащих застройке территории установлены с учетом фактического землепользования, градостроительных нормативов и правил, проектной документации на строительство проектируемых сооружений.

Согласно сведениям из Единого государственного реестра недвижимости, граница зоны размещения планируемого размещения линейного объекта пересекает земельные участки, находящиеся в государственной и муниципальной собственности, в аренде юридических лиц.

Трасса проектируемого объекта проходит по землям сельскохозяйственного назначения, землям лесного фонда, землям населенных пунктов, землям промышленности, энергетики, транспорта, связи, радиовещания, телевидения, информатики, землям для обеспечения космической деятельности, землям обороны, безопасности и землям иного специального назначения.

С учетом условий размещения проектируемого линейного объекта, для его строительства и эксплуатации Застройщику необходимо оформить право ограниченного пользования (сервитут, аренда, публичный сервитут) на земельные участки, находящиеся в государственной, муниципальной собственности или частной.

При необходимости возмещения собственникам земельных участков убытков, причиненных временным занятием земельных участков, ограничением прав собственников земельных участков или ухудшением качества земель в результате деятельности других лиц, временным занятием земельных участков, ограничением прав землепользователей, землевладельцев и арендаторов земельных участков либо ухудшением качества земель в результате деятельности других лиц, следует руководствоваться статьей 57 «Земельного кодекса Российской Федерации» и «Правилами возмещения собственникам земельных участков, землепользователям, землевладельцам и арендаторам земельных участков убытков, причиненных изъятием или временным занятием земельных участков, ограничением прав собственников земельных участков, землепользователей, землевладельцев и арендаторов земельных участков либо ухудшением качества земель в результате деятельности других лиц» утвержденными Постановлением Правительства РФ от 7 мая 2003 г. № 262.

Для размещения проектируемого объекта в отношении образуемого земельного участка из земель, находящихся в государственной собственности, требуется установление вида разрешенного использования – «Энергетика», код (числовое обозначение) вида разрешенного использования земельного участка - [6.7].

С учетом требований ВСН N 14278 тм-т1 «Нормы отвода земель для электрических сетей напряжением 0,38 - 750 кВ» (утв. Департаментом электроэнергетики Минтопэнерго РФ 20 мая 1994г.), общая площадь участка, необходимого

во временное пользование для установления сервитута, аренды, составляет **462105** кв.м, в том числе площадь для ВЛ 35 кВ Псебай-Бурный – 457041 кв.м, для ПС 35/10 кВ «Бурный» – 5064 кв.м, в постоянное пользование для установления публичного сервитута составляет **6094** кв.м, для ВЛ 35 кВ Псебай-Бурный – 4623 кв.м, для ПС 35/10 кВ «Бурный» - 1471 кв.м.

Информация о пересекаемых земельных участках представлена в таблице 2.2.1.

Перечень и сведения о площади образуемых земельных участков, в том числе возможные способы их образования, вид разрешенного использования земельных участков в соответствии с проектом планировки территории во временное пользование на период строительства представлены в таблице № 2.2.2.

Перечень и сведения о площади образуемых земельных участков, в том числе возможные способы их образования, вид разрешенного использования земельных участков в соответствии с проектом планировки территории в постоянное пользование на период эксплуатации представлены в таблице № 2.2.3.

Каталог координат поворотных точек границ образуемых земельных участков, представлен в таблице № 2.2.4.

Таблица № 2.2.1 Информация о пересекаемых земельных участках

Кадастровый номер	Местоположение земельного участка	Категория земель	Вид разрешенного использования	Занимаемая площадь во временное пользование на период строительства, кв.м.	Занимаемая площадь в постоянное пользование на период эксплуатации, кв.м.
<b>ВЛ 35 кв Псебай-Бурный</b>					
<b>В границах кадастровых кварталов 23:20:1203001, 23:20:0201007</b>	Краснодарский край, Мостовской район, Псебайское городское поселение, пгт. Псебай	Земли населенных пунктов	-	<b>1186</b>	<b>123</b>
<b>В границах кадастровых кварталов 23:20:1203001, 23:20:0201007</b>	Краснодарский край, Мостовской район, Псебайское городское поселение, пгт. Псебай	Земли населенных пунктов	-	<b>164</b>	
<b>В границах кадастровых кварталов 23:20:0304001, 23:20:0301001</b>	Краснодарский край, Мостовский район, Андриюковское сельское поселение	Земли сельскохозяйственного назначения	-	<b>33886</b>	<b>928</b>
<b>В границах кадастрового квартала 23:20:0304001, 23:20:0301001</b>	Краснодарский край, Мостовский район, Андриюковское сельское поселение, ст. Андриюки	Земли сельскохозяйственного назначения	-	<b>5593</b>	<b>123</b>
<b>В границах кадастрового квартала 23:20:0204001</b>	Краснодарский край, Мостовский район, Псебайское городское поселение, п. Бурный	Земли населенных пунктов	-	<b>11</b>	
<b>23:20:1203001:1100</b>	край Краснодарский, р-н Мостовский, г/п Псебайское, секция № 33, контура № 71,73	Земли населенных пунктов	для сельскохозяйственного использования	<b>3888</b>	<b>103</b>
<b>23:20:0000000:2 (обособленный 23:20:0201007:216)</b>	Краснодарский край, р-н Мостовский, участок ж/д Курганная-Шедок от 54км+720м до 91км + 500м	Земли промышленности, энергетики, транспорта, связи, радиовещания, телевидения, информатики, земли для обеспечения космической деятельности, земли обороны, безопасности и земли иного специального назначения	Под объекты транспорта железнодорожного	<b>548</b>	
<b>23:20:0201007:200</b>	край Краснодарский, р-н Мостовский, пс Псебайский, п. Псебай, ул. 60 лет Октября, № 77 А	Земли населенных пунктов	для осуществления предпринимательской деятельности	<b>3896</b>	<b>83</b>



Кадастровый номер	Местоположение земельного участка	Категория земель	Вид разрешенного использования	Занимаемая площадь во временное пользование на период строительства, кв.м.	Занимаемая площадь в постоянное пользование на период эксплуатации, кв.м.
23:20:0304001:436	край Краснодарский, р-н Мостовский, Андрюковское с/пос	Земли лесного фонда	Для ведения лесного хозяйства	5713	59
23:20:0304001:435	край Краснодарский, р-н Мостовский, Андрюковское с/пос	Земли лесного фонда	Для ведения лесного хозяйства	11633	76
23:20:0304001:537	край Краснодарский, р-н Мостовский, Андрюковское с/пос	Земли лесного фонда	Для ведения лесного хозяйства	13808	120
23:20:0304001:905	Краснодарский край, р-н Мостовский, Мостовское лесничество, Псебайское участковое лесничество, квартал 12А части выделов 103, 74, 75, 104, 79, 80, квартал 33В части выделов 4, 5, 26, 28, 36, квартал 34В части выделов 20, 21, 23, квартал 38В части выделов 1,4, квартал 39В части выделов 9, 6, 7, 8, квартал 40В части выделов 4, 6, 8, 9	Земли лесного фонда	-	5587	22
23:20:0304001:381	край Краснодарский, р-н Мостовский, Андрюковское с/пос, в границах АО "Псебай", секция № 45, южная часть контура № 32	Земли населенных пунктов	Для сельскохозяйственного использования	1932	5
23:20:0000000:41 (обособленный 23:20:0304001:185)	край Краснодарский, р-н Мостовский, Автомобильная дорога "Ходзь-Мостовской-Соленое"	Земли промышленности, энергетики, транспорта, связи, радиовещания, телевидения, информатики, земли для обеспечения космической деятельности, земли обороны, безопасности и земли иного специального назначения	Для размещения и эксплуатации автомобильной дороги	2726	76
23:20:0304001:385	край Краснодарский, р-н Мостовский, Андрюковское с/пос, в границах АО "Псебай", секция № 47, часть контура № 6	Земли сельскохозяйственного назначения	Для сельскохозяйственного использования	278	96

Кадастровый номер	Местоположение земельного участка	Категория земель	Вид разрешенного использования	Занимаемая площадь во временное пользование на период строительства, кв.м.	Занимаемая площадь в постоянное пользование на период эксплуатации, кв.м.
23:20:0304001:390	край Краснодарский, р-н Мостовский, Андрюковское с/пос, в границах АО "Псебай", секция № 47, часть контура № 9	Земли сельскохозяйственного назначения	Для сельскохозяйственного использования	1210	137
23:20:0304001:601	Краснодарский край, р-н Мостовский, на территории Андрюковского сельского поселения, в границах АО "Псебай", секция № 47, контур № 17	Земли сельскохозяйственного назначения	Для сельскохозяйственного назначения	1177	10
23:20:0304001:867	Краснодарский край, р-н Мостовский, в границах АО "Псебай", Андрюковское с/п, секция №46, контура №20,26	Земли сельскохозяйственного назначения	Для сельскохозяйственного производства	303	
23:20:0304001:600	Краснодарский край, р-н Мостовский, на территории Андрюковского сельского поселения, в границах АО "Псебай", секция № 47, контур № 23	Земли сельскохозяйственного назначения	Для сельскохозяйственного назначения	2449	31
23:20:0304001:909	Краснодарский край, р-н Мостовский, Андрюковское сельское поселение, секция 47, контур 24	Земли сельскохозяйственного назначения	сенокосение	2785	73
23:20:0304001:464	край Краснодарский, р-н Мостовский, на территории Андрюковского с/п, в границах АО "Псебай", секция № 56, контура № 47, 48, 49, 51, секция № 57, контура № 2, № 4, часть контура № 1	Земли лесного фонда	Для ведения лесного хозяйства	46068	294
23:20:0304001:14	край Краснодарский, р-н Мостовский, на территории Андрюковского сельского округа	Земли сельскохозяйственного назначения	Для сельскохозяйственного использования	79	
23:20:0304001:874	Краснодарский край, р-н Мостовский	Земли сельскохозяйственного назначения	Для сельскохозяйственного производства	253	11



Кадастровый номер	Местоположение земельного участка	Категория земель	Вид разрешенного использования	Занимаемая площадь во временное пользование на период строительства, кв.м.	Занимаемая площадь в постоянное пользование на период эксплуатации, кв.м.
23:20:0304001:472	край Краснодарский, р-н Мостовский, Андрюковское с/пос	Земли лесного фонда	Для ведения лесного хозяйства	15863	43
23:20:0304001:476	край Краснодарский, р-н Мостовский, Андрюковское с/пос	Земли лесного фонда	Для ведения лесного хозяйства	3230	
23:20:0304001:912	Краснодарский край, Мостовский район, на территории Андрюковского сельского поселения, в границах АО "Псебай", секция 55, контур 45	Земли сельскохозяйственного назначения	Для сельскохозяйственного назначения	408	10
23:20:0304001:913	Краснодарский край, Мостовский район, на территории Андрюковского сельского поселения, в границах АО "Псебай", секция 55, контур 45	Земли сельскохозяйственного назначения	Для сельскохозяйственного назначения	4	
23:20:0304001:481	край Краснодарский, р-н Мостовский, Андрюковское с/пос	Земли лесного фонда	Для ведения лесного хозяйства	3598	5
23:20:0304001:809	Краснодарский край, р-н Мостовский, в границах АО "Псебай", секция №55, контур №90	Земли сельскохозяйственного назначения	Для сельскохозяйственного производства	764	4
23:20:0304001:866	Краснодарский край, Мостовский район, в границах АО "Псебай", Андрюковское с/п, секция №55, северная часть контура №80	Земли сельскохозяйственного назначения	Для сельскохозяйственного производства	1405	21
23:20:0304001:664	Краснодарский край, Мостовский район, на территории Андрюковского сельского поселения, в границах АО "Псебай", секция 55, контур 11	Земли сельскохозяйственного назначения	Для сельскохозяйственного назначения	350	
23:20:0304001:665	Краснодарский край, Мостовский район, на территории Андрюковского сельского поселения, в границах АО "Псебай", секция 55, контур 62	Земли сельскохозяйственного назначения	Для сельскохозяйственного назначения	3127	31
23:20:0304001:480	край Краснодарский, р-н Мостовский, Андрюковское с/пос	Земли лесного фонда	Для ведения лесного хозяйства	99588	518

Кадастровый номер	Местоположение земельного участка	Категория земель	Вид разрешенного использования	Занимаемая площадь во временное пользование на период строительства, кв.м.	Занимаемая площадь в постоянное пользование на период эксплуатации, кв.м.
23:20:0304001:681	Краснодарский край, Мостовский район, на территории Андрюковского сельского поселения, в границах АО "Псебай", секция 55, контур 72	Земли сельскохозяйственного назначения	Для сельскохозяйственного назначения	146	
23:20:0304001:893	Краснодарский край, Мостовский район, станица Андрюки, секция 55, контур 107, 110, 111, 114, секция 49, контур 38, 50	Земли сельскохозяйственного назначения	Скотоводство	7862	176
23:20:0304001:775	Краснодарский край, р-н Мостовский, с/п Андрюковское, секция 49, часть контура 43	Земли сельскохозяйственного назначения	для сельскохозяйственного использования	2832	73
23:20:0304001:662	Краснодарский край, Мостовский район, на территории Андрюковского сельского поселения, в границах АО "Псебай", секция 52, контур 100	Земли сельскохозяйственного назначения	Для сельскохозяйственного назначения	421	
23:20:0304001:21	край Краснодарский, р-н Мостовский, пс Псебайский, ААП "Псебай", секция 52, участок № 1009	Земли сельскохозяйственного назначения	Для сельскохозяйственного производства (фонд перераспределения)	4454	52
23:20:0212001:7	край Краснодарский, р-н Мостовский, Псебайское г/пос	Земли лесного фонда	Для ведения лесного хозяйства	502	
23:20:0303001:9	край Краснодарский, р-н Мостовский, Псебайское г/пос	Земли лесного фонда	Для ведения лесного хозяйства	66853	618
				97147	679
23:20:0204001:98	край Краснодарский, р-н Мостовский, п. Бурный	Земли населенных пунктов	Для ведения лесного хозяйства	953	23
<b>Итого по объекту:</b>				<b>457041</b>	<b>4623</b>
<b>ПС 35/10 кВ "Бурный"</b>					
23:20:0204001:98	край Краснодарский, р-н Мостовский, п. Бурный	Земли населенных пунктов	Для ведения лесного хозяйства	5006	1471
<b>В границах кадастрового квартала 23:20:0204001</b>	Краснодарский край, Мостовский район, Псебайское городское поселение, п. Бурный	Земли населенных пунктов	-	58	



Кадастровый номер	Местоположение земельного участка	Категория земель	Вид разрешенного использования	Занимаемая площадь во временное пользование на период строительства, кв.м.	Занимаемая площадь в постоянное пользование на период эксплуатации, кв.м.
			<b>Итого по объекту:</b>	<b>5064</b>	<b>1471</b>
			<b>Общая площадь:</b>	<b>462105</b>	<b>6094</b>

Таблица № 2.2.2 Перечень и сведения о площади образуемых земельных участков, в том числе возможные способы их образования, вид разрешенного использования во временное пользование на период строительства

Кадастровый номер	Местоположение земельного участка	Категория земель	Вид разрешенного использования	Вид права	Правообладатель	Кадастровый или условный номер	Занимаемая площадь, кв.м.	Вид разрешенного использования	Категория земель	Способ образования земельного участка
<b>ВЛ 35 кВ Псебай-Бурный</b>										
В границах кадастровых кварталов 23:20:1203001, 23:20:0201007	Краснодарский край, Мостовский район, Псебайское городское поселение, пгт Псебай	Земли населенных пунктов	-	-	-	:ЗУ1	1186	Энергетика	Земли населенных пунктов	Образование земельного участка из земель, находящихся в государственной или муниципальной собственности/Установление публичного сервитута1
						:ЗУ1(1)	158.02			
						:ЗУ1(2)	39.22			
						:ЗУ1(3)	8.32			
						:ЗУ1(4)	13.03			
						:ЗУ1(5)	728.33			
		:ЗУ1(6)	239.11							
В границах кадастровых кварталов 23:20:1203001, 23:20:0201007	Краснодарский край, Мостовский район, Псебайское городское поселение, пгт Псебай	Земли населенных пунктов	-	-	-	23:20:000000/чзу1	164	-	-	Установление публичного сервитута/ Установление сервитута
В границах кадастровых кварталов 23:20:0304001, 23:20:0301001	Краснодарский край, Мостовский район, Андрюковское сельское поселение	Земли сельскохозяйственного назначения	-	-	-	:ЗУ2	33886	Энергетика	Земли сельскохозяйственного назначения	Образование земельного участка из земель, находящихся в государственной или муниципальной собственности/Установление публичного сервитута1
						:ЗУ2(1)	183.75			
						:ЗУ2(2)	333.11			
						:ЗУ2(3)	343.37			
						:ЗУ2(4)	135.82			
						:ЗУ2(5)	112.49			
						:ЗУ2(6)	68.54			
						:ЗУ2(7)	189.88			
						:ЗУ2(8)	1288.81			
						:ЗУ2(9)	2018.36			
						:ЗУ2(10)	1467.12			
						:ЗУ2(11)	2254.02			
						:ЗУ2(12)	2892.53			
		:ЗУ2(13)	1116.00							



Кадастровый номер	Местоположение земельного участка	Категория земель	Вид разрешенного использования	Вид права	Правообладатель	Кадастровый или условный номер	Занимаемая площадь, кв.м.	Вид разрешенного использования	Категория земель	Способ образования земельного участка
						:ЗУ2(14)	4535.29			
						:ЗУ2(15)	622.49			
						:ЗУ2(16)	370.90			
						:ЗУ2(17)	109.25			
						:ЗУ2(18)	30.27			
						:ЗУ2(19)	632.47			
						:ЗУ2(20)	29.56			
						:ЗУ2(21)	6998.53			
						:ЗУ2(22)	66.52			
						:ЗУ2(23)	131.27			
						:ЗУ2(24)	221.95			
						:ЗУ2(25)	2230.95			
						:ЗУ2(26)	246.57			
						:ЗУ2(27)	2677.38			
:ЗУ2(28)	2278.81									
:ЗУ2(29)	203.72									
:ЗУ2(30)	96.68									
В границах кадастрового квартала 23:20:0301001, 23:20:0304001	Краснодарский край, Мостовский район, Андрюковское сельское поселение, ст. Андрюки	Земли сельскохозяйственного назначения	-	-	-	:ЗУ3	5593	Энергетика	Земли населенных пунктов	Образование земельного участка из земель, находящихся в государственной или муниципальной собственности/Установление публичного сервитута1
						:ЗУ3(1)	5589.31			
						:ЗУ3(2)	3.88			

Кадастровый номер	Местоположение земельного участка	Категория земель	Вид разрешенного использования	Вид права	Правообладатель	Кадастровый или условный номер	Занимаемая площадь, кв.м.	Вид разрешенного использования	Категория земель	Способ образования земельного участка
В границах кадастрового квартала 23:20:0204001	Краснодарский край, Мостовский район, Псебайское городское поселение, п. Бурный	Земли населенных пунктов	-	-	-	:ЗУ4	11	Энергетика	Земли населенных пунктов	Образование земельного участка из земель, находящихся в государственной или муниципальной собственности/Установление публичного сервитута1
23:20:1203001:1100	край Краснодарский, р-н Мостовский, г/п Псебайское, секция № 33, контура № 71,73	Земли населенных пунктов	для сельскохозяйственного использования	Собственность	Костюкова Евгения Викторовна	:1100/чзу1	3888	-	-	Образование части земельного участка/Установление публичного сервитута1
23:20:0000000:2 (обособленный 23:20:0201007:216)	Краснодарский край, р-н Мостовский, участок ж/д Курганная-Шедок от 54км+720м до 91км + 500м	Земли промышленности, энергетики, транспорта, связи, радиовещания, телевидения, информатики, земли для обеспечения космической деятельности, земли обороны, безопасности и земли иного специального назначения	Под объекты транспорта железнодорожного	Собственность	Российская Федерация	:2/чзу1	548	-	-	Образование части земельного участка/Установление публичного сервитута1



Кадастровый номер	Местоположение земельного участка	Категория земель	Вид разрешенного использования	Вид права	Правообладатель	Кадастровый или условный номер	Занимаемая площадь, кв.м.	Вид разрешенного использования	Категория земель	Способ образования земельного участка
23:20:0201007:200	край Краснодарский, р-н Мостовский, пс Псебайский, п. Псебай, ул. 60 лет Октября, № 77 А	Земли населенных пунктов	для осуществления предпринимательской деятельности	Собственность	Закрытое акционерное общество "Холдинговая промышленно-финансовая компания СМ"	:200/чзу1	3896	-	-	Образование части земельного участка/Установление публичного сервитута
23:20:0304001:436	край Краснодарский, р-н Мостовский, Андрюковское с/пос	Земли лесного фонда	Для ведения лесного хозяйства	Собственность	РФ	:436/чзу1	5713	-	-	Образование части земельного участка/Установление публичного сервитута
23:20:0304001:435	край Краснодарский, р-н Мостовский, Андрюковское с/пос	Земли лесного фонда	Для ведения лесного хозяйства	Собственность	РФ	:435/чзу1	11633	-	-	Образование части земельного участка/Установление публичного сервитута
						:435/чзу2	11893	-	-	
						:435/чзу2(1)	3297.00			
						:435/чзу2(2)	8596.00	-	-	
23:20:0304001:537	край Краснодарский, р-н Мостовский, Андрюковское с/пос	Земли лесного фонда	Для ведения лесного хозяйства	Собственность	РФ	:537/чзу1	5587	-	-	Образование части земельного участка/Установление публичного сервитута
						:537/чзу1(1)	4009.00	-	-	
						:537/чзу1(2)	714.00	-	-	
						:537/чзу1(3)	864.00	-	-	
23:20:0304001:905	Краснодарский край, р-н Мостовский, Мостовское	Земли лесного фонда	Энергетика	Собственность	Российская Федерация	:905/чзу1	1933	-	-	Образование части земельного участка/Установление
						:905/чзу1(1)	86.00	-	-	
						:905/чзу1(2)	829.00	-	-	

Кадастровый номер	Местоположение земельного участка	Категория земель	Вид разрешенного использования	Вид права	Правообладатель	Кадастровый или условный номер	Занимаемая площадь, кв.м.	Вид разрешенного использования	Категория земель	Способ образования земельного участка
	лесничество, Псебайское участковое лесничество, квартал 12А части выделов 103, 74, 75, 104, 79, 80, квартал 33В части выделов 4, 5, 26, 28, 36, квартал 34В части выделов 20, 21, 23, квартал 38В части выделов 1,4, квартал 39В части выделов 9, 6, 7, 8, квартал 40В части выделов 4, 6 ,8, 9					<b>:905/чзу1(3)</b>	1018.00	-	-	публичного сервитута
23:20:0304001:381	край Краснодарский, р-н Мостовский, Андрюковское с/пос, в границах АО "Псебай", секция № 45, южная часть контура № 32	Земли населенных пунктов	Для сельскохозяйственного использования	Собственность	Аврамова Татьяна Викторовна	<b>:381/чзу1</b>	2726	-	-	Образование части земельного участка/Установление публичного сервитута
23:20:0000000:41 (обособ-	край Краснодарский, р-н Мостов-	Земли про-	Для раз-	Собствен-	Субъект Российской	<b>:41/чзу1</b>	278	-	-	Образование части земельного участ-
						<b>:41/чзу1(1)</b>	163.2	-	-	



Кадастровый номер	Местоположение земельного участка	Категория земель	Вид разрешенного использования	Вид права	Правообладатель	Кадастровый или условный номер	Занимаемая площадь, кв.м.	Вид разрешенного использования	Категория земель	Способ образования земельного участка
ленный 23:20:0304001: 185)	ский, Автомобильная дорога "Ходзь-Мостовской-Соленое"	сти, энергетики, транспорта, связи, радиовещания, телевидения, информатики, земли для обеспечения космической деятельности, земли обороны, безопасности и земли иного специального назначения	и эксплуатации автомобильной дороги		Федерации-Краснодарский край	<b>:41/чзу1(2)</b>	114.95	-	-	ка/Установление публичного сервитута1
23:20:0304001: 385	край Краснодарский, р-н Мостовский, Андрюковское с/пос, в границах АО "Псебай", секция № 47, часть контура № 6	Земли сельскохозяйственного назначения	Для сельскохозяйственного использования	Собственность	Дубровская Елена Борисовна	<b>:385/чзу1</b>	2360	-	-	Образование части земельного участка/Установление публичного сервитута1
23:20:0304001: 390	край Краснодарский, р-н Мостовский, Андрюковское с/пос, в границах АО "Псебай", секция № 47, часть контура № 9	Земли сельскохозяйственного назначения	Для сельскохозяйственного использования	Собственность	Иванова Галина Францевна	<b>:390/чзу1</b>	1210	-	-	Образование части земельного участка/Установление публичного сервитута1

Кадастровый номер	Местоположение земельного участка	Категория земель	Вид разрешенного использования	Вид права	Правообладатель	Кадастровый или условный номер	Занимаемая площадь, кв.м.	Вид разрешенного использования	Категория земель	Способ образования земельного участка
23:20:0304001:601	Краснодарский край, р-н Мостовский, на территории Андрюковского сельского поселения, в границах АО "Псебай", секция № 47, контур № 17	Земли сельскохозяйственного назначения	Для сельскохозяйственного назначения	Собственность	Муниципальное образование Мостовский район	:601/чзу1	1177	-	-	Образование части земельного участка/Установление публичного сервитута
23:20:0304001:867	Краснодарский край, р-н Мостовский, в границах АО "Псебай", Андрюковское с/п, секция №46, контура №20,26	Земли сельскохозяйственного назначения	Для сельскохозяйственного производства	Собственность	Щербединский Алексей Николаевич	:867/чзу1	303	-	-	Образование части земельного участка/Установление публичного сервитута
23:20:0304001:600	Краснодарский край, р-н Мостовский, на территории Андрюковского сельского поселения, в границах АО "Псебай", секция № 47, контур № 23	Земли сельскохозяйственного назначения	Для сельскохозяйственного назначения	Собственность	Муниципальное образование Мостовский район, в аренде у Иваненко Елены Александровны	:600/чзу1	2449	-	-	Образование части земельного участка/Установление публичного сервитута
23:20:0304001:909	Краснодарский край, р-н Мостовский, Андрюковское сельское поселение, секция 47, контур 24	Земли сельскохозяйственного назначения	сенокосение	Аренда	Иваненко Елена Александровна	:909/чзу1	2785	-	-	Образование части земельного участка/Установление публичного сервитута
23:20:0304001:464	край Краснодарский, р-н Мостовский	Земли лесного фонда	Для ведения лес-	Собственность	РФ	:464/чзу1	46068	-	-	Образование части земельного участ-
						:464/чзу1(1)	28733.00	-	-	



Кадастровый номер	Местоположение земельного участка	Категория земель	Вид разрешенного использования	Вид права	Правообладатель	Кадастровый или условный номер	Занимаемая площадь, кв.м.	Вид разрешенного использования	Категория земель	Способ образования земельного участка
	ский, на территории Андрюковского с/п, в границах АО "Псебай", секция № 56, контура № 47, 48, 49, 51, секция № 57, контура № 2, № 4, часть контура № 1		ного хозяйства			:464/чзу1(2)	4474.00	-	-	ка/Установление публичного сервитута1
						:464/чзу1(3)	2975.00	-	-	
						:464/чзу1(4)	5716.00	-	-	
							:464/чзу1(5)	4170.00	-	-
23:20:0304001:14	край Краснодарский, р-н Мостовский, на территории Андрюковского сельского округа	Земли сельскохозяйственного назначения	Для сельскохозяйственного использования	-	Сведения о правообладателе отсутствуют, в аренде у Подгорной Зои Дмитриевны	:14/чзу1	79	-	-	Образование части земельного участка/Установление публичного сервитута1

Кадастровый номер	Местоположение земельного участка	Категория земель	Вид разрешенного использования	Вид права	Правообладатель	Кадастровый или условный номер	Занимаемая площадь, кв.м.	Вид разрешенного использования	Категория земель	Способ образования земельного участка
23:20:0304001:874	Краснодарский край, р-н Мостовский	Земли сельскохозяйственного назначения	Для сельскохозяйственного производства	Собственность	Религиозная организации "Архиерейское подворье при Воскресенско-Михайловском храме станицы Андрюки Мостовского района Краснодарского края Армавирской Епархии русской православной церкви (Московский Патриархат)"	:874/чзу1	253	-	-	Образование части земельного участка/Установление публичного сервитута1
23:20:0304001:472	край Краснодарский, р-н Мостовский, Андрюковское с/пос	Земли лесного фонда	Для ведения лесного хозяйства	Собственность	РФ	:472/чзу1	15864	-	-	Образование части земельного участка/Установление публичного сервитута1
						:472/чзу1(1)	9963.00	-	-	
						:472/чзу1(2)	5901.00	-	-	
23:20:0304001:476	край Краснодарский, р-н Мостовский, Андрюковское с/пос	Земли лесного фонда	Для ведения лесного хозяйства	Собственность	РФ	:476/чзу1	3230	-	-	Образование части земельного участка/Установление публичного сервитута1



Кадастровый номер	Местоположение земельного участка	Категория земель	Вид разрешенного использования	Вид права	Правообладатель	Кадастровый или условный номер	Занимаемая площадь, кв.м.	Вид разрешенного использования	Категория земель	Способ образования земельного участка
23:20:0304001:912	Краснодарский край, Мостовский район, на территории Андрюковского сельского поселения, в границах АО "Псебай", секция 55, контур 45	Земли сельскохозяйственного назначения	Для сельскохозяйственного назначения	Собственность	ООО "КУНГУР АГРО", "КНАУФ АГРО КУБАНЬ"	:912/чзу1	408	-	-	Образование части земельного участка/Установление публичного сервитута
23:20:0304001:913	Краснодарский край, Мостовский район, на территории Андрюковского сельского поселения, в границах АО "Псебай", секция 55, контур 45	Земли сельскохозяйственного назначения	Для сельскохозяйственного назначения	Собственность	ООО "КУНГУР АГРО", "КНАУФ АГРО КУБАНЬ"	:913/чзу1	4	-	-	Образование части земельного участка/Установление публичного сервитута
23:20:0304001:481	край Краснодарский, р-н Мостовский, Андрюковское с/пос	Земли лесного фонда	Для ведения лесного хозяйства	Собственность	РФ	:481/чзу1	3598	-	-	Образование части земельного участка/Установление публичного сервитута
23:20:0304001:809	Краснодарский край, р-н Мостовский, в границах АО "Псебай", секция №55, контур №90	Земли сельскохозяйственного назначения	Для сельскохозяйственного производства	Собственность	Драница Александр Геннадьевич	:809/чзу1	764	-	-	Образование части земельного участка/Установление публичного сервитута

Кадастровый номер	Местоположение земельного участка	Категория земель	Вид разрешенного использования	Вид права	Правообладатель	Кадастровый или условный номер	Занимаемая площадь, кв.м.	Вид разрешенного использования	Категория земель	Способ образования земельного участка
23:20:0304001:866	Краснодарский край, Мостовский район, в границах АО "Псебай", Андрюковское с/п, секция №55, северная часть контура №80	Земли сельскохозяйственного назначения	Для сельскохозяйственного производства	Собственность	Лазников Роман Сергеевич	:866/чзу1	1405	-	-	Образование части земельного участка/Установление публичного сервитута
23:20:0304001:664	Краснодарский край, Мостовский район, на территории Андрюковского сельского поселения, в границах АО "Псебай", секция 55, контур 11	Земли сельскохозяйственного назначения	Для сельскохозяйственного назначения	Собственность	ООО "КУНГУР АГРО"	:664/чзу1	350	-	-	Образование части земельного участка/Установление публичного сервитута
23:20:0304001:665	Краснодарский край, Мостовский район, на территории Андрюковского сельского поселения, в границах АО "Псебай", секция 55, контур 62	Земли сельскохозяйственного назначения	Для сельскохозяйственного назначения	Собственность	ООО "КУНГУР АГРО"	:665/чзу1	3127	-	-	Образование части земельного участка/Установление публичного сервитута
23:20:0304001:480	край Краснодарский, р-н Мостовский, Андрюковское с/пос	Земли лесного фонда	Для ведения лесного хозяйства	Собственность	РФ	:480/чзу1	99588	-	-	Образование части земельного участка/Установление публичного сервитута



Кадастровый номер	Местоположение земельного участка	Категория земель	Вид разрешенного использования	Вид права	Правообладатель	Кадастровый или условный номер	Занимаемая площадь, кв.м.	Вид разрешенного использования	Категория земель	Способ образования земельного участка
						:480/чзу1(1)	474.00	-	-	Образование части земельного участка/Установление публичного сервитута
						:480/чзу1(2)	361.00	-	-	Образование части земельного участка/Установление публичного сервитута
						:480/чзу1(3)	273.00	-	-	Образование части земельного участка/Установление публичного сервитута
						:480/чзу1(4)	263.00	-	-	Образование части земельного участка/Установление публичного сервитута
						:480/чзу1(5)	9856.00	-	-	Образование части земельного участка/Установление публичного сервитута
						:480/чзу1(6)	7317.00	-	-	Образование части земельного участка/Установление публичного сервитута
						:480/чзу1(7)	738.00	-	-	Образование части земельного участка/Установление публичного сервитута

Кадастровый номер	Местоположение земельного участка	Категория земель	Вид разрешенного использования	Вид права	Правообладатель	Кадастровый или условный номер	Занимаемая площадь, кв.м.	Вид разрешенного использования	Категория земель	Способ образования земельного участка
						:480/чзу1(8)	11610.00	-	-	Образование части земельного участка/Установление публичного сервитута1
						:480/чзу1(9)	68695.00	-	-	Образование части земельного участка/Установление публичного сервитута1
23:20:0304001:681	Краснодарский край, Мостовский район, на территории Андрюковского сельского поселения, в границах АО "Псебай", секция 55, контур 72	Земли сельскохозяйственного назначения	Для сельскохозяйственного назначения	Собственность	ООО "КУН-ГУР АГРО"	:681/чзу1	146	-	-	Образование части земельного участка/Установление публичного сервитута1
23:20:0304001:893	Краснодарский край, Мостовский район, станица Андрюки, секция 55, контур 107, 110, 111, 114, секция 49, контур 38, 50	Земли сельскохозяйственного назначения	Скотоводство	Аренда	Ли Юрий Викторович	:893/чзу1	7862	-	-	Образование части земельного участка/Установление публичного сервитута1
23:20:0304001:775	Краснодарский край, р-н Мостовский, с/п Андрюковское, секция 49, часть контура 43	Земли сельскохозяйственного назначения	для сельскохозяйственного использования	Аренда	Гладков Сергей Андреевич	:775/чзу1	2832	-	-	Образование части земельного участка/Установление публичного сервитута1



Кадастровый номер	Местоположение земельного участка	Категория земель	Вид разрешенного использования	Вид права	Правообладатель	Кадастровый или условный номер	Занимаемая площадь, кв.м.	Вид разрешенного использования	Категория земель	Способ образования земельного участка
23:20:0304001:662	Краснодарский край, Мостовский район, на территории Андрюковского сельского поселения, в границах АО "Псебай", секция 52, контур 100	Земли сельскохозяйственного назначения	Для сельскохозяйственного назначения	Собственность, аренда	Гринчишин Владимир Владимирович, в аренде у Якименко Александра Владимировича	:662/чзу1	421	-	-	Образование части земельного участка/Установление публичного сервитута
23:20:0304001:21	край Краснодарский, р-н Мостовский, пс Псебайский, ААП "Псебай", секция 52, участок № 1009	Земли сельскохозяйственного назначения	Для сельскохозяйственного производства (фонд перераспределения)	Собственность	Субъект Российской Федерации-Краснодарский край	:21/чзу1	4454	-	-	Образование части земельного участка/Установление публичного сервитута
23:20:0303001:9	край Краснодарский, р-н Мостовский, Псебайское г/пос	Земли лесного фонда	Для ведения лесного хозяйства	Собственность	РФ	:9/чзу1	66853	-	-	
						:9/чзу2	95305	-	-	
23:20:0212001:7	край Краснодарский, р-н Мостовский, Псебайское г/пос	Земли лесного фонда	Для ведения лесного хозяйства	Собственность	Российская Федерация	:7/чзу1	502	-	-	Образование части земельного участка/Установление публичного сервитута
23:20:0204001:98	край Краснодарский, р-н Мостовский, п. Бурный	Земли населенных пунктов	Для ведения лесного хозяйства	-	Сведения о правообладателе отсутствуют	:98/чзу1	953	-	-	Образование части земельного участка/Установление публичного сервитута

Кадастровый номер	Местоположение земельного участка	Категория земель	Вид разрешенного использования	Вид права	Правообладатель	Кадастровый или условный номер	Занимаемая площадь, кв.м.	Вид разрешенного использования	Категория земель	Способ образования земельного участка
ПС 35/10 кв «Бурный»										
23:20:0204001:98	край Краснодарский, р-н Мостовский, п. Бурный	Земли населенных пунктов	Для ведения лесного хозяйства	-	Сведения о правообладателе отсутствуют	<b>:98/чзу2</b>	5006	-	-	Образование части земельного участка/Установление публичного сервитута1
В границах кадастрового квартала 23:20:0204001	Краснодарский край, Мостовский район, Псебайское городское поселение, п. Бурный	Земли населенных пунктов	-	-	-	<b>:3У5</b>	58	Энергетика	Земли населенных пунктов	Образование земельного участка из земель, находящихся в государственной или муниципальной собственности/Установление публичного сервитута1



Таблица № 2.2.3 Перечень и сведения о площади образуемых земельных участков, в том числе возможные способы их образования, вид разрешенного использования в постоянное пользование на период эксплуатации

Кадастровый номер	Местоположение земельного участка	Категория земель	Вид разрешенного использования	Вид права	Правообладатель	Кадастровый или условный номер	Занимаемая площадь, кв.м.	Вид разрешенного использования	Категория земель	Способ образования земельного участка
<b>ВЛ 35 кВ Псебай-Бурный</b>										
В границах кадастровых кварталов 23:20:1203001, 23:20:0201007	Краснодарский край, Мостовский район, Псебайское городское поселение, пгт Псебай	Земли населенных пунктов	-	-	-	:ЗУ6	123	Энергетика	Земли населенных пунктов	Образование земельного участка из земель, находящихся в государственной или муниципальной собственности/Установление публичного сервитута
						:ЗУ6(1)	59.28			
						:ЗУ6(2)	54.10			
						:ЗУ6(3)	4.13			
						:ЗУ6(4)	5.48			
В границах кадастровых кварталов 23:20:0304001, 23:20:0301001	Краснодарский край, Мостовский район, Андруковское сельское поселение	Земли сельскохозяйственного назначения	-	-	-	:ЗУ7	928	Энергетика	Земли промышленности	Образование земельного участка из земель, находящихся в государственной или муниципальной собственности/Установление публичного сервитута
						:ЗУ7(1)	38.47			
						:ЗУ7(2)	50.91			
						:ЗУ7(3)	23.72			
						:ЗУ7(4)	1.72			
						:ЗУ7(5)	38.43			
						:ЗУ7(6)	5.47			

Кадастровый номер	Местоположение земельного участка	Категория земель	Вид разрешенного использования	Вид права	Правообладатель	Кадастровый или условный номер	Занимаемая площадь, кв.м.	Вид разрешенного использования	Категория земель	Способ образования земельного участка
						:3У7(7)	38.45			
						:3У7(8)	5.48			
						:3У7(9)	5.48			
						:3У7(10)	5.47			
						:3У7(11)	5.48			
						:3У7(12)	29.66			
						:3У7(13)	59.31			
						:3У7(14)	59.35			
						:3У7(15)	41.23			
						:3У7(16)	59.32			
						:3У7(17)	59.30			
						:3У7(18)	5.48			
						:3У7(19)	5.48			
						:3У7(20)	5.47			
						:3У7(21)	38.46			
						:3У7(22)	32.25			
						:3У7(23)	6.49			
						:3У7(24)	38.43			
						:3У7(25)	5.49			
						:3У7(26)	5.48			
						:3У7(27)	5.47			
						:3У7(28)	5.47			
						:3У7(29)	5.48			
						:3У7(30)	38.45			
						:3У7(31)	5.48			



Кадастровый номер	Местоположение земельного участка	Категория земель	Вид разрешенного использования	Вид права	Правообладатель	Кадастровый или условный номер	Занимаемая площадь, кв.м.	Вид разрешенного использования	Категория земель	Способ образования земельного участка
						:3У7(32)	5.48			
						:3У7(33)	38.41			
						:3У7(34)	77.09			
						:3У7(35)	38.49			
						:3У7(36)	5.47			
						:3У7(37)	5.48			
						:3У7(38)	5.48			
						:3У7(39)	5.46			
						:3У7(40)	5.47			
						:3У7(41)	5.47			
						:3У7(42)	5.47			
В границах кадастрового квартала 23:20:0301001, 23:20:0304001	Краснодарский край, Мостовский район, Андрюковское сельское поселение, ст. Андрюки	Земли сельскохозяйственного назначения	-	-	-	:3У8	123	Энергетика	Земли населенных пунктов	Образование земельного участка из земель, находящихся в государственной или муниципальной собственности/Установление публичного сервитута
						:3У8(1)	68.92			
						:3У8(2)	5.47			
						:3У8(3)	5.48			
						:3У8(4)	5.48			
						:3У8(5)	5.49			
						:3У8(6)	5.48			
						:3У8(7)	5.47			
						:3У8(8)	5.48			
:3У8(9)	16.00									
23:20:1203001:1100	край Краснодарский, р-н Мостовский, г/п Псебайское, секция	Земли населенных пунктов	для сельскохозяйственного использования	Собственность	Костюкова Евгения Викторовна	:1100:3У2	103	Энергетика	Земли населенных пунктов	Образование земельного участка, путем раздела/Установление публичного сервитута
						:1100:3У2(1)	5.48			
						:1100:3У2(2)	5.48			

Кадастровый номер	Местоположение земельного участка	Категория земель	Вид разрешенного использования	Вид права	Правообладатель	Кадастровый или условный номер	Занимаемая площадь, кв.м.	Вид разрешенного использования	Категория земель	Способ образования земельного участка
	№ 33, контура № 71,73					:1100:3У2(3)	46.22			тал
						:1100:3У2(4)	46.24			
23:20:0000000:2 (обособленный 23:20:0201007:2 16)	Краснодарский край, р-н Мостовский, участок ж/д Курганная-Шедок от 54км+720м до 91км + 500м	Земли промышленности, энергетики, транспорта, связи, радиовещания, телевидения, информатики, земли для обеспечения космической деятельности, земли обороны, безопасности и земли иного специального назначения	Под объекты транспорта железнодорожного	Собственность	Российская Федерация	:2/чзу2	5	-	-	Образование земельного участка, путем раздела/Установление публичного сервитута
23:20:0201007:2 00	край Краснодарский, р-н Мостовский, п. Псебай, ул. 60 лет Октября, № 77 А	Земли населенных пунктов	для осуществления предпринимательской деятельности	Собственность	Закрытое акционерное общество "Холдинговая промышленно-финансовая компания СМ"	:200:3У1	83	Энергетика	Земли населенных пунктов	Образование земельного участка, путем раздела/Установление публичного сервитута
					:200:3У1(1)	5.48				
					:200:3У1(2)	59.29				
						:200:3У1(3)	5.47			



Кадастровый номер	Местоположение земельного участка	Категория земель	Вид разрешенного использования	Вид права	Правообладатель	Кадастровый или условный номер	Занимаемая площадь, кв.м.	Вид разрешенного использования	Категория земель	Способ образования земельного участка
						:200:3У1(4)	5.47			
						:200:3У1(5)	5.48			
						:200:3У1(6)	1.34			
23:20:0304001:4 36	край Краснодарский, р-н Мостовский, Андрюковское с/пос	Земли лесного фонда	Для ведения лесного хозяйства	Собственность	РФ	:436:3У1	59	Энергетика	Земли лесного фонда	Образование земельного участка, путем раздела/Установление публичного сервитута1
23:20:0304001:4 35	край Краснодарский, р-н Мостовский, Андрюковское с/пос	Земли лесного фонда	Для ведения лесного хозяйства	Собственность	РФ	:435:3У1	76	Энергетика	Земли лесного фонда	Образование земельного участка, путем раздела/Установление публичного сервитута1
						:435:3У1(1)	59.32			
						:435:3У1(2)	5.48			
						:435:3У1(3)	5.48			
						:435:3У1(4)	5.48			
						:435:3У2	120			
						:435:3У2(1)	68.84			
						:435:3У2(2)	5.49			
:435:3У2(3)	23.05									
:435:3У2(4)	23.05									

Кадастровый номер	Местоположение земельного участка	Категория земель	Вид разрешенного использования	Вид права	Правообладатель	Кадастровый или условный номер	Занимаемая площадь, кв.м.	Вид разрешенного использования	Категория земель	Способ образования земельного участка
23:20:0304001:537	край Краснодарский, р-н Мостовский, Андрюковское с/пос	Земли лесного фонда	Для ведения лесного хозяйства	Собственность	РФ	<b>:537:3У1</b>	22	Энергетика	Земли лесного фонда	Образование земельного участка, путем раздела/Установление публичного сервитута1
23:20:0304001:905	Краснодарский край, р-н Мостовский, Мостовское лесничество, Псебайское участковое лесничество, квартал 12А части выделов 103, 74, 75, 104, 79, 80, квартал 33В части выделов 4, 5, 26, 28, 36, квартал 34В части выделов 20, 21, 23, квартал 38В части выделов 1,4, квартал 39В части выделов 9, 6, 7, 8, квартал 40В части выделов 4, 6	Земли лесного фонда	Энергетика	Собственность	Российская Федерация	<b>:905:3У1</b>	5	Энергетика	Земли лесного фонда	Образование земельного участка, путем раздела/Установление публичного сервитута1



Кадастровый номер	Местоположение земельного участка	Категория земель	Вид разрешенного использования	Вид права	Правообладатель	Кадастровый или условный номер	Занимаемая площадь, кв.м.	Вид разрешенного использования	Категория земель	Способ образования земельного участка
	,8, 9									
23:20:0304001:381	край Краснодарский, р-н Мостовский, Андрюковское с/пос, в границах АО "Псебай", секция № 45,	Земли населенных пунктов	Для сельскохозяйственного использования	Собственность	Аврамова Татьяна Викторовна	:381:3У1	76	Энергетика	Земли населенных пунктов	Образование земельного участка, путем раздела/Установление публичного сервитута
						:381:3У1(1)	5.47			
						:381:3У1(2)	5.46			
						:381:3У1(3)	5.47			
						:381:3У1(4)	59.28			

Кадастровый номер	Местоположение земельного участка	Категория земель	Вид разрешенного использования	Вид права	Правообладатель	Кадастровый или условный номер	Занимаемая площадь, кв.м.	Вид разрешенного использования	Категория земель	Способ образования земельного участка
	южная часть контура № 32									
23:20:0304001:385	край Краснодарский, р-н Мостовский, Андрюковское с/пос, в границах АО "Псебай", секция № 47, часть контура № 6	Земли сельскохозяйственного назначения	Для сельскохозяйственного использования	Собственность	Дубровская Елена Борисовна	:385:3У1	96	Энергетика	Земли промышленности	Образование земельного участка, путем раздела/Установление публичного сервитута1
						:385:3У1(1)	75.65			
						:385:3У1(2)	10.38			
						:385:3У1(3)	9.89			
23:20:0304001:390	край Краснодарский, р-н Мостовский, Андрюковское с/пос, в границах АО "Псебай", секция № 47, часть контура № 9	Земли сельскохозяйственного назначения	Для сельскохозяйственного использования	Собственность	Иванова Галина Францевна	:390:3У1	137	Энергетика	Земли промышленности	Образование земельного участка, путем раздела/Установление публичного сервитута1
						:390:3У1(1)	60.92			
						:390:3У1(2)	75.64			
23:20:0304001:601	Краснодарский край, р-н Мостовский, на территории Андрюковского сельского поселения, в границах АО "Псебай", секция № 47, контур № 17	Земли сельскохозяйственного назначения	Для сельскохозяйственного назначения	Собственность	Муниципальное образование Мостовский район	:601:3У1	10	Энергетика	Земли промышленности	Образование земельного участка, путем раздела/Установление публичного сервитута1
23:20:0304001:6	Краснодар-	Земли сельско-	Для сельскохо-	Собствен-	Муници-	:600:3У1	31	Энергети-	Земли	Образование земель-

Кадастровый номер	Местоположение земельного участка	Категория земель	Вид разрешенного использования	Вид права	Правообладатель	Кадастровый или условный номер	Занимаемая площадь, кв.м.	Вид разрешенного использования	Категория земель	Способ образования земельного участка
00	ский край, р-н Мостовский, на территории Андрюковского сельского поселения, в границах АО "Псебай", секция № 47, контур № 23	хозяйственного назначения	зяйственного назначения	ность	пальное образование Мостовский район, в аренде у Иваненко Елены Александровны	:600:3У1(1)	10.39	ка	промышленности	ного участка, путем раздела/Установление публичного сервитута
						:600:3У1(2)	10.39			
						:600:3У1(3)	10.38			
23:20:0304001:909	Краснодарский край, р-н Мостовский, Андрюковское сельское поселение, секция 47, контур 24	Земли сельскохозяйственного назначения	сенокосение	-	Сведения о правообладателе отсутствуют	:909:3У1	73	Энергетика	Земли промышленности	Образование земельного участка, путем раздела/Установление публичного сервитута
						:909:3У1(1)	10.39			
						:909:3У1(2)	10.39			
						:909:3У1(3)	52.01			
23:20:0304001:464	край Краснодарский, р-н Мостовский, на территории Андрюковского с/п, в границах АО "Псебай", секция № 56, контура № 47, 48, 49, 51, секция № 57, контура № 2, № 4, часть контура № 1	Земли лесного фонда	Для ведения лесного хозяйства	Собственность	РФ	:464:3У1	294	Энергетика	Земли лесного фонда	Образование земельного участка, путем раздела/Установление публичного сервитута
						:464:3У1(1)	5.48			
						:464:3У1(2)	5.47			
						:464:3У1(3)	38.46			
						:464:3У1(4)	5.47			
						:464:3У1(5)	59.31			
						:464:3У1(6)	59.29			
						:464:3У1(7)	5.47			
						:464:3У1(8)	5.48			
						:464:3У1(9)	5.48			
:464:3У1(10)	5.48									



Кадастровый номер	Местоположение земельного участка	Категория земель	Вид разрешенного использования	Вид права	Правообладатель	Кадастровый или условный номер	Занимаемая площадь, кв.м.	Вид разрешенного использования	Категория земель	Способ образования земельного участка
						:464:ЗУ1(11)	29.66			
						:464:ЗУ1(12)	59.33			
						:464:ЗУ1(13)	5.47			
						:464:ЗУ1(14)	3.75			
23:20:0304001:874	Краснодарский край, р-н Мостовский	Земли сельскохозяйственного назначения	Для сельскохозяйственного производства	Собственность	Религиозная организация "Архидиоцезис Мостовского района Краснодарского края Армавирской Епархии русской православной церкви (Московский Патриархат)"	:874:ЗУ1	11	Энергетика	Земли промышленности	Образование земельного участка, путем раздела/Установление публичного сервитута
23:20:0304001:472	край Краснодарский, р-н	Земли лесного фонда	Для ведения лесного хозяйства	Собственность	РФ	:472:ЗУ1	43	Энергетика	Земли лесного	Образование земельного участка, путем
						:472:ЗУ1(1)	5.48			

Кадастровый номер	Местоположение земельного участка	Категория земель	Вид разрешенного использования	Вид права	Правообладатель	Кадастровый или условный номер	Занимаемая площадь, кв.м.	Вид разрешенного использования	Категория земель	Способ образования земельного участка
	Мостовский, Андрюковское с/пос		ства			:472:3У1(2)	5.47		фонда	раздела/Установление публичного сервитута1
:472:3У1(3)						5.48				
:472:3У1(4)						27.03				
23:20:0304001:912	Краснодарский край, Мостовский район, на территории Андрюковского сельского поселения, в границах АО "Псебай", секция 55, контур 45	Земли сельскохозяйственного назначения	Для сельскохозяйственного назначения	Собственность	ООО "КУНГУР АГРО", "КНАУФ АГРО КУБАНЬ"	:912:3У1	10	Энергетика	Земли промышленности	Образование земельного участка, путем раздела/Установление публичного сервитута1
23:20:0304001:481	край Краснодарский, р-н Мостовский, Андрюковское с/пос	Земли лесного фонда	Для ведения лесного хозяйства	Собственность	РФ	:481:3У1	5	Энергетика	Земли лесного фонда	Образование земельного участка, путем раздела/Установление публичного сервитута1
23:20:0304001:809	Краснодарский край, р-н Мостовский, в границах АО "Псебай", секция №55, контур №90	Земли сельскохозяйственного назначения	Для сельскохозяйственного производства	Собственность	Драница Александр Геннадьевич	:809:3У1	4	Энергетика	Земли промышленности	Образование земельного участка, путем раздела/Установление публичного сервитута1
23:20:0304001:8	Краснодар-	Земли сельско-	Для сельскохо-	Собствен-	Лазников	:866:3У1	21	Энергети-	Земли	Образование земель-

Кадастровый номер	Местоположение земельного участка	Категория земель	Вид разрешенного использования	Вид права	Правообладатель	Кадастровый или условный номер	Занимаемая площадь, кв.м.	Вид разрешенного использования	Категория земель	Способ образования земельного участка
66	ский край, Мостовский район, в границах АО "Псебай", Андриюковское с/п, секция №55, северная часть контура №80	хозяйственного назначения	зайственного производства	ность	Роман Сергеевич	:866:3У1(1)	10.38	ка	промышленности	ного участка, путем раздела/Установление публичного сервитута
						:866:3У1(2)	10.39			
23:20:0304001:665	Краснодарский край, Мостовский район, на территории Андриюковского сельского поселения, в границах АО "Псебай", секция 55, контур 62	Земли сельскохозяйственного назначения	Для сельскохозяйственного назначения	Собственность	ООО "КУНГУР АГРО"	:665:3У1	31	Энергетика	Земли промышленности	Образование земельного участка, путем раздела/Установление публичного сервитута
						:665:3У1(1)	10.38			
						:665:3У1(2)	10.39			
						:665:3У1(3)	10.38			
23:20:0304001:480	край Краснодарский, р-н Мостовский, Андриюковское с/пос	Земли лесного фонда	Для ведения лесного хозяйства	Собственность	РФ	:480:3У1	518	Энергетика	Земли лесного фонда	Образование земельного участка, путем раздела/Установление публичного сервитута
						:480:3У1(1)	120.98			
						:480:3У1(2)	121.02			
						:480:3У1(3)	120.96			
						:480:3У1(4)	12.76			
						:480:3У1(5)	5.48			
						:480:3У1(6)	5.47			
						:480:3У1(7)	5.48			



Кадастровый номер	Местоположение земельного участка	Категория земель	Вид разрешенного использования	Вид права	Правообладатель	Кадастровый или условный номер	Занимаемая площадь, кв.м.	Вид разрешенного использования	Категория земель	Способ образования земельного участка
						:480:3У1(8)	5.47			
						:480:3У1(9)	5.48			
						:480:3У1(10)	5.47			
						:480:3У1(11)	5.47			
						:480:3У1(12)	38.41			
						:480:3У1(13)	5.49			
						:480:3У1(14)	5.48			
						:480:3У1(15)	5.46			
						:480:3У1(16)	5.47			
						:480:3У1(17)	5.48			
						:480:3У1(18)	5.47			
						:480:3У1(19)	5.46			
						:480:3У1(20)	5.47			
						:480:3У1(21)	5.47			
:480:3У1(22)	5.48									
:480:3У1(23)	5.47									
:480:3У1(24)	5.48									
23:20:0304001:893	Краснодарский край, Мостовский район, станица Андрюки, секция 55, контур 107, 110, 111, 114, секция 49, контур 38, 50	Земли сельскохозяйственного назначения	Скотоводство	Аренда	Ли Юрий Викторович	:893:3У1	176	Энергетика	Земли промышленности	Образование земельного участка, путем раздела/Установление публичного сервитута
						:893:3У1(1)	51.88			
						:893:3У1(2)	10.39			
						:893:3У1(3)	10.39			
						:893:3У1(4)	10.39			
						:893:3У1(5)	10.38			
:893:3У1(6)	10.39									

Кадастровый номер	Местоположение земельного участка	Категория земель	Вид разрешенного использования	Вид права	Правообладатель	Кадастровый или условный номер	Занимаемая площадь, кв.м.	Вид разрешенного использования	Категория земель	Способ образования земельного участка
						:893:3У1(7)	10.38			
						:893:3У1(8)	10.38			
						:893:3У1(9)	51.77			
23:20:0304001:7 75	Краснодарский край, р-н Мостовский, с/п Андруковское, секция 49, часть контура 43	Земли сельскохозяйственного назначения	для сельскохозяйственного использования	Аренда	Гладков Сергей Андреевич	:775:3У1	73	Энергетика	Земли промышленности	Образование земельного участка, путем раздела/Установление публичного сервитута1
						:775:3У1(1)	51.86			
						:775:3У1(2)	10.38			
						:775:3У1(3)	10.39			
23:20:0304001:2 1	край Краснодарский, р-н Мостовский, пс Псебайский, ААП "Псебай", секция 52, участок № 1009	Земли сельскохозяйственного назначения	Для сельскохозяйственного производства (фонд перераспределения)	Собственность	Субъект Российской Федерации-Краснодарский край	:21:3У1	52	Энергетика	Земли промышленности	Образование земельного участка, путем раздела/Установление публичного сервитута1
						:21:3У1(1)	10.38			
						:21:3У1(2)	10.39			
						:21:3У1(3)	10.39			
						:21:3У1(4)	10.39			
						:21:3У1(5)	10.39			
23:20:0303001:9	край Краснодарский, р-н Мостовский, Псебайское г/пос	Земли лесного фонда	Для ведения лесного хозяйства	Собственность	РФ	:9:3У1	618	Энергетика	Земли лесного фонда	Образование земельного участка, путем раздела/Установление публичного сервитута1
						:9:3У1(1)	59.25			
						:9:3У1(2)	5.47			
						:9:3У1(3)	5.46			

Кадастровый номер	Местоположение земельного участка	Категория земель	Вид разрешенного использования	Вид права	Правообладатель	Кадастровый или условный номер	Занимаемая площадь, кв.м.	Вид разрешенного использования	Категория земель	Способ образования земельного участка
						:9:3У1(4)	5.47			
						:9:3У1(5)	38.45			
						:9:3У1(6)	59.29			
						:9:3У1(7)	59.28			
						:9:3У1(8)	5.47			
						:9:3У1(9)	38.44			
						:9:3У1(10)	59.28			
						:9:3У1(11)	38.38			
						:9:3У1(12)	38.46			
						:9:3У1(13)	5.48			
						:9:3У1(14)	5.48			
						:9:3У1(15)	59.25			
						:9:3У1(16)	59.34			
						:9:3У1(17)	5.47			
						:9:3У1(18)	5.48			
						:9:3У1(19)	59.34			
						:9:3У1(20)	5.47			
						:9:3У2	679			
						:9:3У2(1)	5.47			
						:9:3У2(2)	5.47			
						:9:3У2(3)	5.46			
						:9:3У2(4)	5.46			
						:9:3У2(5)	5.47			
						:9:3У2(6)	5.48			
						:9:3У2(7)	5.48			



Кадастровый номер	Местоположение земельного участка	Категория земель	Вид разрешенного использования	Вид права	Правообладатель	Кадастровый или условный номер	Занимаемая площадь, кв.м.	Вид разрешенного использования	Категория земель	Способ образования земельного участка	
						:9:3У2(8)	59.27				
						:9:3У2(9)	5.47				
						:9:3У2(10)	5.47				
						:9:3У2(11)	5.47				
						:9:3У2(12)	59.26				
						:9:3У2(13)	59.35				
						:9:3У2(14)	59.21				
						:9:3У2(15)	38.44				
						:9:3У2(16)	38.42				
						:9:3У2(17)	23.04				
						:9:3У2(18)	59.28				
						:9:3У2(19)	59.19				
						:9:3У2(20)	23.03				
						:9:3У2(21)	23.03				
						:9:3У2(22)	23.06				
						:9:3У2(23)	38.43				
						:9:3У2(24)	23.04				
						:9:3У2(25)	38.44				
23:20:0204001:9 8	край Краснодарский, р-н Мостовский, п. Бурный	Земли населенных пунктов	Для ведения лесного хозяйства	-	Сведения о правообладателе отсутствуют	:98:3У1	23	Энергетика	Земли населенных пунктов		Образование земельного участка, путем раздела/Установление публичного сервитута

Кадастровый номер	Местоположение земельного участка	Категория земель	Вид разрешенного использования	Вид права	Правообладатель	Кадастровый или условный номер	Занимаемая площадь, кв.м.	Вид разрешенного использования	Категория земель	Способ образования земельного участка
ПС 35/10 кв "Бурный"										
23:20:0204001:98	край Краснодарский, р-н Мостовский, п. Бурный	Земли населенных пунктов	Для ведения лесного хозяйства	-	Сведения о правообладателе отсутствуют	<b>:98:3У2</b>	38	Энергетика	Земли населенных пунктов	Образование земельного участка, путем раздела/Установление публичного сервитута
23:20:0204001:98	край Краснодарский, р-н Мостовский, п. Бурный	Земли населенных пунктов	Для ведения лесного хозяйства	-	Сведения о правообладателе отсутствуют	<b>:98:3У3</b>	1433	Энергетика	Земли населенных пунктов	Образование земельного участка, путем раздела/Установление публичного сервитута

Таблица № 2.2.4 Каталог координат поворотных точек границ образуемых земельных участков

Система координат МСК-23, зона 2

№№ точки	Координаты	
	X	Y
1	2	3
<b>Кадастровый (условный) номер земельного участка :ЗУ1</b>		
<b>:ЗУ1(1)</b>		
1	379465,42	2287686,26
2	379471,74	2287674,64
3	379482,35	2287678,09
4	379477,93	2287690,32
1	379465,42	2287686,26
<b>:ЗУ1(2)</b>		
5	379757.43	2287898.44
6	379757.11	2287893.03
7	379764.89	2287897.43
8	379765.19	2287902.45
5	379757.43	2287898.44
<b>:ЗУ1(3)</b>		
9	379756,26	2287958,72
10	379758,87	2287957,86
11	379761,73	2287957,05
12	379760,02	2287960,55
9	379756,26	2287958,72
<b>:ЗУ1(4)</b>		
13	379717,74	2287974,23
14	379717,05	2287971,54
15	379725,99	2287968,62
13	379717,74	2287974,23
<b>:ЗУ1(5)</b>		
16	379163,48	2288187,51
17	379155,11	2288182,3
18	379248,65	2288152,59
19	379254,97	2288158,46
16	379163,48	2288187,51
<b>:ЗУ1(6)</b>		
20	379754.81	2287944.46
21	379743.49	2287947.64
22	379756.01	2287939.12
23	379759.43	2287932.1
24	379758.74	2287920.44
25	379766.49	2287924.35
26	379766.92	2287931.65



№№ точки	Координаты	
	X	Y
1	2	3
27	379772.74	2287934.48
28	379770.13	2287939.83
20	379754.81	2287944.46
<b>Общая площадь - 1186 кв.м</b>		
<b>Кадастровый (условный) номер земельного участка 23:20:000000/чзУ1</b>		
1	379758.74	2287920.44
2	379757.43	2287898.44
3	379765.19	2287902.45
4	379766.49	2287924.35
1	379758.74	2287920.44
<b>Общая площадь - 164 кв.м</b>		
<b>Кадастровый (условный) номер земельного участка :ЗУ2</b>		
:ЗУ2(1)		
40	378860,97	2288921,34
41	378843,61	2288939,05
574	378837,71	2288934,37
575	378854,66	2288917,06
40	378860,97	2288921,34
<b>Площадь - 183.84 кв.м</b>		
:ЗУ2(2)		
560	378120,75	2288965,29
612	378123,61	2288967,44
611	378132,43	2288974,07
50	378132,69	2288975,25
51	378126,1	2288978,07
52	378117,24	2288986,34
53	378116,72	2288985,78
54	378112,08	2288994,6
557	378104,9	2288992,13
558	378111,3	2288979,97
559	378108,37	2288976,83
560	378120,75	2288965,29
<b>Площадь - 333.09 кв.м</b>		
:ЗУ2(3)		
79	377738,25	2289623,98
536	377738,99	2289616,08
537	377765,74	2289628,19
538	377771,45	2289626,23
539	377773,63	2289622,09
76	377773,73	2289642,37
77	377769,21	2289643,92
78	377766,79	2289636,9
79	377738,25	2289623,98

№№ точки	Координаты	
	X	Y
1	2	3
<b>Площадь - 343.26 кв.м</b>		
:ЗУ2(4)		
87	377622,02	2289576,38
88	377615,01	2289574,12
528	377629,38	2289565,11
529	377642,02	2289569,21
618	377640,93	2289569,77
87	377622,02	2289576,38
<b>Площадь - 135.82 кв.м</b>		
:ЗУ2(5)		
92	377455,55	2289541,74
524	377458,01	2289534,59
525	377472,4	2289537,51
619	377471,77	2289540,6
91	377470,33	2289544,74
92	377455,55	2289541,74
<b>Площадь - 112.5 кв.м</b>		
:ЗУ2(6)		
97	376752,91	2289401,72
98	376750,5	2289401,16
99	376751,16	2289398,3
100	376748,51	2289397,61
516	376751,96	2289390,76
517	376752,85	2289390,99
518	376753,42	2289388,49
519	376759,23	2289389,83
97	376752,91	2289401,72
<b>Площадь - 68.47 кв.м</b>		
:ЗУ2(7)		
512	376652,14	2289364,55
513	376703,29	2289377,98
621	376694,78	2289383,17
512	376652,14	2289364,55
<b>Площадь - 189.88 кв.м</b>		
:ЗУ2(8)		
105	375879,32	2289044,89
106	375886,73	2289036,15
107	375868,72	2289020,15
108	375861,84	2289018,18
109	375809,91	2289027,53
495	375802,3	2289021,22
497	375845,99	2289013,63
498	375843,41	2289012,89

№№ точки	Координаты	
	X	Y
1	2	3
499	375846,99	2289000,39
500	375874,87	2289008,39
501	375874,08	2289011,14
503	375914,66	2289047,24
105	375879,32	2289044,89
<b>Площадь - 1288.91 кв.м</b>		
:ЗУ2(9)		
115	375567,36	2289071,24
116	375567,16	2289075,08
117	375538,2	2289073,56
118	375538,63	2289065,36
119	375428,29	2289033,53
487	375429,99	2289026,22
488	375551,36	2289061,23
489	375567,84	2289062,1
490	375567,76	2289063,55
491	375669,68	2289045,2
625	375667,35	2289050,37
114	375668,75	2289052,98
115	375567,36	2289071,24
<b>Площадь - 2019.37 кв.м</b>		
:ЗУ2(10)		
124	375153,43	2288954,24
483	375155,01	2288946,89
484	375342,74	2289001,04
123	375341,49	2289008,49
124	375153,43	2288954,24
<b>Площадь - 1466.66 кв.м</b>		
:ЗУ2(11)		
129	374732,86	2288832,9
130	374737,65	2288838,62
131	374727,7	2288846,97
132	374715,45	2288832,38
478	374719,23	2288816,66
479	374724,22	2288822,6
480	374981,48	2288896,82
626	374973,85	2288902,09
128	374973,65	2288902,37
129	374732,86	2288832,9
<b>Площадь - 2253.52 кв.м</b>		
:ЗУ2(12)		
138	374672,46	2288691,25
139	374673,64	2288688,03



№№ точки	Координаты	
	X	Y
1	2	3
140	374633,99	2288673,22
141	374633,95	2288674,11
142	374621,55	2288673,6
143	374488,96	2288713,5
144	374475,53	2288721,47
145	374474,9	2288720,41
146	374418,64	2288777,89
147	374420,31	2288782,25
148	374412,36	2288785,31
462	374410,12	2288772,24
463	374415,68	2288770,19
464	374470,94	2288713,74
465	374468,89	2288710,3
466	374493,83	2288695,49
467	374498,22	2288702,88
468	374544,08	2288689,08
629	374545,17	2288696,27
469	374565,16	2288682,74
470	374605,07	2288670,73
471	374605,51	2288659,93
472	374634,48	2288661,12
473	374634,31	2288665,34
474	374676,22	2288680,99
475	374681,36	2288669,29
628	374689,05	2288677,45
137	374691,06	2288698,07
138	374672,46	2288691,25
<b>Площадь - 2893.05 кв.м</b>		
:3У2(13)		
155	374303,19	2288774,14
156	374305,13	2288770,17
157	374289,46	2288753,26
457	374291,12	2288744,01
458	374308,65	2288762,94
459	374308,89	2288762,46
460	374319,08	2288767,43
461	374406,1	2288773,77
150	374389,74	2288783,54
151	374388,58	2288780,51
152	374389,66	2288780,09
153	374334,51	2288776,07
154	374329,26	2288786,85
155	374303,19	2288774,14

№№ точки	Координаты	
	X	Y
1	2	3
<b>Площадь - 1116.27 кв.м</b>		
:ЗУ2(14)		
439	373588,71	2288501,41
440	373640,66	2288492,97
441	373640,34	2288489,97
442	373669,18	2288486,94
443	373669,63	2288491,13
444	374014,87	2288474,14
445	374013,89	2288473,75
446	374018,76	2288461,7
447	374045,65	2288472,56
448	374043,84	2288477,03
449	374062,23	2288496,88
633	374060,29	2288497,48
632	374073,16	2288511,79
161	374084,79	2288532,28
162	374040,56	2288484,52
163	374031,44	2288480,84
164	373695,23	2288497,38
165	373700,28	2288510,01
439	373588,71	2288501,41
<b>Площадь - 4534.32 кв.м</b>		
:ЗУ2(15)		
172	373387,1	2288494,8
430	373394,55	2288492,76
431	373413,64	2288526,61
432	373439,64	2288522,38
433	373440,16	2288525,55
434	373457,53	2288522,73
634	373450,87	2288529,39
170	373407,22	2288534,74
171	373406,22	2288528,71
172	373387,1	2288494,8
<b>Площадь - 622.85 кв.м</b>		
:ЗУ2(16)		
176	373346,77	2288423,29
635	373349,08	2288421,9
636	373374,01	2288444,46
175	373370,9	2288466,09
176	373346,77	2288423,29
<b>Площадь - 370.95 кв.м</b>		
:ЗУ2(17)		
183	373287,58	2288318,35

№№ точки	Координаты	
	X	Y
1	2	3
184	373281,08	2288306,83
422	373288,66	2288305
423	373296,07	2288318,14
637	373292,7	2288318,95
183	373287,58	2288318,35
<b>Площадь - 109.27 кв.м</b>		
:ЗУ2(18)		
187	373229,46	2288215,3
188	373227,48	2288211,79
639	373229,29	2288210,49
417	373232,99	2288206,29
418	373235,09	2288210,02
638	373234,3	2288210,94
187	373229,46	2288215,3
<b>Площадь - 30.27 кв.м</b>		
:ЗУ2(19)		
190	373135,23	2288048,22
415	373142,51	2288045,86
416	373184,04	2288119,5
189	373176,58	2288121,53
190	373135,23	2288048,22
<b>Площадь - 632.67 кв.м</b>		
:ЗУ2(20)		
191	373043,13	2287884,93
192	373041,21	2287881,52
413	373048,55	2287879,26
414	373050,5	2287882,71
191	373043,13	2287884,93
<b>Площадь - 29.53 кв.м</b>		
:ЗУ2(21)		
388	372245,43	2287133,13
389	372247,36	2287170,89
390	372251,43	2287177,15
391	372319,16	2287211,31
392	372319,17	2287210,88
394	372356,85	2287215,76
395	372358,63	2287216,66
640	372380,34	2287239,6
396	372404,12	2287239,6
397	372391,55	2287247,82
398	372423,47	2287263,92
399	372426,14	2287257,49
641	372476,82	2287282,43



№№ точки	Координаты	
	X	Y
1	2	3
401	372490,06	2287282,94
402	372478,79	2287291,81
403	372507,49	2287306,29
404	372507,49	2287291,73
642	372513,49	2287298,27
643	372549,7	2287326,97
405	372570,83	2287323,67
406	372558,03	2287331,78
407	372789,7	2287448,62
408	372796,61	2287441,46
409	372817,47	2287461,6
410	372814,64	2287464,53
411	372823,89	2287480,91
194	372810,34	2287472,17
195	372809,21	2287470,16
196	372808,45	2287470,94
197	372808,39	2287470,9
198	372798,71	2287461,56
199	372259,83	2287190,09
200	372261,41	2287192,52
644	372257,5	2287195,06
645	372254,63	2287188,89
202	372246,89	2287183,57
203	372237,95	2287180,26
204	372234,71	2287175,28
205	372239,9	2287171,91
206	372237,9	2287132,68
388	372245,43	2287133,13
<b>Площадь - 6999.18 кв.м</b>		
:ЗУ2(22)		
209	372193,79	2286842,37
210	372190,06	2286834,33
381	372199,79	2286837,47
382	372203,52	2286845,51
209	372193,79	2286842,37
<b>Площадь - 66.44 кв.м</b>		
:ЗУ2(23)		
376	372164,45	2286792,8
377	372169,63	2286787,44
378	372190,49	2286807,59
379	372189,38	2286808,74
376	372164,45	2286792,8
<b>Площадь - 131.24 кв.м</b>		

№№ точки	Координаты	
	X	Y
1	2	3
:ЗУ2(24)		
218	371274,93	2286412,42
219	371266,83	2286394,07
370	371270,73	2286384,33
371	371282,9	2286411,91
372	371283,26	2286411,56
373	371289,93	2286418,22
646	371284,66	2286416,77
218	371274,93	2286412,42
<b>Площадь - 222.04 кв.м</b>		
:ЗУ2(25)		
224	371232,06	2286035,3
225	371220,65	2285796,44
226	371218,63	2285796,8
227	371213,65	2285768,56
228	371213,62	2285768,44
360	371218,03	2285756,98
361	371220,99	2285766,94
362	371226,4	2285765,98
363	371231,43	2285794,54
364	371228,1	2285795,13
365	371239,78	2286039,59
224	371232,06	2286035,3
<b>Площадь - 2229.73 кв.м</b>		
:ЗУ2(26)		
232	371141,59	2285526,19
647	371154,24	2285527,77
354	371163,74	2285528,74
355	371151,28	2285532,45
356	371157,68	2285553,99
231	371149,69	2285553,44
232	371141,59	2285526,19
<b>Площадь - 246.48 кв.м</b>		
:ЗУ2(27)		
239	370883,5	2285292,73
347	370906,93	2285300,45
348	371126,13	2285459,34
349	371129,7	2285456,84
350	371146,33	2285480,6
351	371137,66	2285486,67
352	371140,17	2285495,11
353	371152,63	2285491,4
235	371135,49	2285505,65

№№ точки	Координаты	
	X	Y
1	2	3
236	371126,24	2285474,57
237	371119,05	2285464,3
238	371119,63	2285463,89
239	370883,5	2285292,73
<b>Площадь - 2677.63 кв.м</b>		
:ЗУ2(28)		
249	368189,72	2283353,46
250	368181,97	2283343,54
332	368193,22	2283333,33
333	368424,1	2283500,69
247	368422,18	2283508,57
248	368198,62	2283346,51
249	368189,72	2283353,46
<b>Площадь - 2277.59 кв.м</b>		
:ЗУ2(29)		
623	375988,91	2289113,9
622	375942,5	2289077,86
505	375924,8	2289056,25
506	375994,35	2289118,13
623	375988,91	2289113,9
<b>Площадь - 204.06 кв.м</b>		
:ЗУ2(30)		
555	378083,65	2289032,54
613	378088,62	2289034,32
57	378103,27	2289039,29
58	378090,65	2289035,35
59	378085,01	2289046,08
616	378082,86	2289045,34
554	378077,65	2289043,95
555	378083,65	2289032,54
<b>Площадь - 96.62 кв.м</b>		
<b>Общая площадь - 33886 кв.м</b>		
<b>Кадастровый (условный) номер земельного участка :ЗУ3</b>		
:ЗУ3(1)		
44	378800,25	2288972,42
45	378794,98	2288959,36
46	378364,45	2288952,91
47	378364,57	2288965,9
608	378299,91	2288949,63
609	378293,67	2288950,82
610	378223	2288949,71
566	378183,49	2288945,31
567	378184,6	2288944,84



№№ точки	Координаты	
	X	Y
1	2	3
568	378183,88	2288941,14
569	378212,34	2288935,61
570	378213,81	2288943,15
571	378793,73	2288951,82
572	378812,53	2288951,82
573	378825,89	2288946,42
574	378837,71	2288934,37
41	378843,61	2288939,05
42	378832,38	2288950,51
43	378835,48	2288958,19
44	378800,25	2288972,42
<b>Площадь - 5589.13 кв.м</b>		
:ЗУЗ(2)		
550	378049,25	2289097,96
604	378051,4	2289093,88
617	378053,01	2289094,43
550	378049,25	2289097,96
<b>Площадь - 3.89 кв.м</b>		
<b>Общая площадь - 5593 кв.м</b>		
<b>Кадастровый (условный) номер земельного участка 23:20:1203001:1100/чзу1</b>		
602	379477,93	2287690,32
2	379482,35	2287678,09
3	379503,68	2287685,02
4	379502,81	2287687,68
5	379589,85	2287716,1
6	379594,42	2287719,41
7	379600	2287719,41
8	379755,37	2287770,13
9	379750,48	2287760,94
10	379764,61	2287753,43
11	379779,16	2287780,8
12	379770,72	2287785,29
13	379761,77	2287818,74
14	379765,13	2287819,06
15	379762,06	2287849,91
16	379764,89	2287897,43
593	379757,11	2287893,03
594	379754,5	2287849,18
595	379746,21	2287848,37
596	379749,2	2287817,52
597	379754,2	2287818

№№ точки	Координаты	
	X	Y
1	2	3
598	379763,11	2287784,69
599	379760,45	2287779,68
600	379500,49	2287694,81
601	379499,66	2287697,38
602	379477,93	2287690,32
<b>Площадь - 3888 кв.м</b>		
<b>Кадастровый (условный) номер земельного участка 23:20:0000000:438/чзу1</b>		
606	379758,87	2287957,86
22	379756,26	2287958,72
23	379748,34	2287954,85
24	379749,39	2287952,69
25	379725,99	2287968,62
607	379717,05	2287971,54
589	379700,31	2287977,02
590	379743,49	2287947,64
605	379754,81	2287944,46
19	379770,13	2287939,83
20	379761,73	2287957,05
606	379758,87	2287957,86
<b>Площадь - 548 кв.м</b>		
<b>Кадастровый (условный) номер земельного участка 23:20:0201007:200/чзу1</b>		
27	379619,32	2288041,2
28	379620,78	2288044,2
29	379594,71	2288056,91
30	379592,03	2288051,41
31	379254,97	2288158,46
585	379248,65	2288152,59
586	379593,26	2288043,16
587	379615,08	2288032,51
588	379615,99	2288034,39
589	379700,31	2287977,02
607	379717,05	2287971,54
26	379717,74	2287974,23
27	379619,32	2288041,2
<b>Площадь - 3896 кв.м</b>		
<b>Кадастровый (условный) номер земельного участка 23:20:0304001:436/чзу1</b>		
582	379142,33	2288172,72
583	379147,14	2288177,35
33	379177,99	2288196,54

№№ точки	Координаты	
	X	Y
1	2	3
34	379085,87	2288225,8
35	379062,31	2288296,79
580	379032,94	2288278,93
581	379059,46	2288199,04
582	379142,33	2288172,72
<b>Площадь - 5713 кв.м</b>		
<b>Кадастровый (условный) номер земельного участка 23:20:0304001:435/чзу1</b>		
35	379062,31	2288296,79
36	379061,6	2288298,91
37	379153,51	2288624,92
578	379117,03	2288618,97
579	379026,57	2288298,11
580	379032,94	2288278,93
35	379062,31	2288296,79
<b>Площадь - 11633 кв.м</b>		
<b>Кадастровый (условный) номер земельного участка 23:20:0304001:435/чзу2</b>		
<b>:435/чзу2(1)</b>		
1	379153.51	2288624.92
2	379157.1	2288637.66
3	379087.15	2288709.05
4	379067.65	2288681.1
5	379119.6	2288628.08
6	379117.03	2288618.97
1	379153.51	2288624.92
<b>Площадь - 3297.00 кв.м</b>		
<b>:435/чзу2(2)</b>		
7	379048.12	2288748.9
8	378871.89	2288928.77
9	378860.97	2288921.34
10	378854.66	2288917.06
11	378843.73	2288909.64
12	379026.66	2288722.94
7	379048.12	2288748.9
<b>Площадь - 8596.00 кв.м</b>		
<b>Общая площадь - 11893 кв.м</b>		
<b>Кадастровый (условный) номер земельного участка 23:20:0304001:381/чзу1</b>		
63	377942,85	2289316,41
64	377945,45	2289317,79



№№ точки	Координаты	
	X	Y
1	2	3
65	377928,55	2289349,57
66	377926,1	2289348,27
67	377901,67	2289394,71
545	377893,99	2289393,21
546	377919,47	2289344,75
547	377917,07	2289343,47
548	377933,97	2289311,68
549	377936,23	2289312,88
550	378049,25	2289097,96
617	378053,01	2289094,43
615	378056,54	2289095,65
62	378058,55	2289096,39
63	377942,85	2289316,41
<b>Площадь - 2726 кв.м</b>		
<b>Кадастровый (условный) номер земельного участка 23:20:000000:41/чзу1</b>		
:41/чзу1(1)		
68	377891,55	2289413,96
544	377883,85	2289412,48
545	377893,99	2289393,21
67	377901,67	2289394,71
68	377891,55	2289413,96
<b>Площадь - 163.21 кв.м</b>		
:41/чзу1(2)		
172	373387,1	2288494,8
173	373379,56	2288481,44
429	373387,03	2288479,41
430	373394,55	2288492,76
172	373387,1	2288494,8
<b>Площадь - 114.99 кв.м</b>		
<b>Общая площадь - 278 кв.м</b>		
<b>Кадастровый (условный) номер земельного участка 23:20:0304001:385/чзу1</b>		
71	377868,21	2289463,89
72	377865,93	2289462,68
73	377781,8	2289622,66
74	377793,31	2289618,7
75	377798,52	2289633,83
76	377773,73	2289642,37
539	377773,63	2289622,09
540	377859,31	2289459,16
541	377856,73	2289457,79

№№ точки	Координаты	
	X	Y
1	2	3
542	377873,63	2289426,01
543	377876,06	2289427,3
544	377883,85	2289412,49
68	377891,55	2289413,96
69	377882,68	2289430,82
70	377885,11	2289432,11
71	377868,21	2289463,89
<b><i>Площадь - 2360 кв.м</i></b>		
<b>Кадастровый (условный) номер земельного участка 23:20:0304001:537/чзу1</b>		
<b>:537/чзу1(1)</b>		
47	378364,57	2288965,91
48	378193,44	2288963,35
49	378135,48	2288988,20
611	378132,43	2288974,07
612	378123,61	2288967,44
562	378130,76	2288953,77
563	378162,24	2288940,28
564	378173,41	2288944,19
565	378223,00	2288949,71
610	378293,66	2288950,81
609	378299,91	2288949,63
608	378309,76	2288952,12
47	378364,57	2288965,91
<b><i>Площадь – 4009.00 кв.м</i></b>		
<b>:537/чзу1(2)</b>		
56	378126,59	2288994,93
57	378103,27	2289039,29
613	378088,62	2289034,32
614	378109,81	2288993,82
55	378118,68	2288996,87
56	378126,59	2288994,93
<b><i>Площадь – 714.00 кв.м</i></b>		
<b>:537/чзу1(3)</b>		
60	378097,43	2289050,38
61	378070,88	2289100,87
615	378056,54	2289095,65
616	378082,86	2289045,34
60	378097,43	2289050,38
<b><i>Площадь - 864.00 кв.м</i></b>		
<b><i>Общая площадь - 5587 кв.м</i></b>		

№№ точки	Координаты	
	X	Y
1	2	3
<b>Кадастровый (условный) номер земельного участка 23:20:0304001:905/чзу1</b>		
<b>:905/чзу1(1)</b>		
562	378130,76	2288953,77
612	378123,61	2288967,44
561	378114,62	2288960,69
561	378130,76	2288953,77
<b>Площадь – 86.00 кв.м</b>		
<b>:905/чзу1(2)</b>		
614	378109,81	2288993,82
613	378088,62	2289034,32
556	378071,29	2289028,11
557	378092,46	2288987,86
614	378109,81	2288993,82
<b>Площадь – 829.00 кв.м</b>		
<b>:905/чзу1(3)</b>		
616	378082,86	2289045,34
615	378056,54	2289095,65
604	378046,38	2289092,15
552	378040,24	2289087,16
553	378064,78	2289040,49
616	378082,86	2289045,34
<b>Площадь – 1018.00 кв.м</b>		
<b>Общая площадь - 1933 кв.м</b>		
<b>Кадастровый (условный) номер земельного участка 23:20:0304001:390/чзу1</b>		
82	377703,97	2289613,27
83	377705,75	2289609,27
84	377643,41	2289581,04
85	377642,74	2289583,11
86	377622,02	2289576,38
618	377640,93	2289569,77
529	377642,02	2289569,21
530	377646,76	2289570,75
531	377645,74	2289573,87
532	377708,8	2289602,42
533	377710,48	2289598,65
534	377738,8	2289611,26
535	377737,05	2289615,2
536	377738,99	2289616,08
79	377738,25	2289623,98
80	377733,99	2289622,05
81	377732,29	2289625,88



№№ точки	Координаты	
	X	Y
1	2	3
82	377703,97	2289613,27
<b>Площадь - 1210 кв.м</b>		
<b>Кадастровый (условный) номер земельного участка 23:20:0304001:601/чзу1</b>		
88	377607,97	2289572,69
89	377606,7	2289571,88
90	377606,39	2289572,37
91	377470,33	2289544,74
619	377471,77	2289540,6
525	377472,4	2289537,51
526	377617,49	2289566,97
527	377619,18	2289561,79
528	377629,38	2289565,11
87	377615,01	2289574,12
88	377607,97	2289572,69
<b>Площадь - 1177 кв.м</b>		
<b>Кадастровый (условный) номер земельного участка 23:20:0304001:867/чзу1</b>		
93	377414,98	2289533,51
523	377419,35	2289526,74
524	377458,01	2289534,59
92	377455,55	2289541,74
93	377414,98	2289533,51
<b>Площадь - 303 кв.м</b>		
<b>Кадастровый (условный) номер земельного участка 23:20:0304001:600/чзу1</b>		
94	377097,7	2289469,09
620	377097,52	2289468,78
522	377096,72	2289461,24
523	377419,35	2289526,74
93	377414,98	2289533,51
94	377097,7	2289469,09
<b>Площадь - 2449 кв.м</b>		
<b>Кадастровый (условный) номер земельного участка 23:20:0304001:909/чзу1</b>		
95	376786,36	2289405,88
96	376785,58	2289409,26
97	376752,91	2289401,72
518	376759,23	2289389,83
519	376788,5	2289396,59
520	376788,04	2289398,57
521	377096,72	2289461,24

№№ точки	Координаты	
	X	Y
1	2	3
522	377097,52	2289468,78
94	377097,7	2289469,09
95	376786,36	2289405,88
<b>Площадь - 2785 кв.м</b>		
<b>Кадастровый (условный) номер земельного участка 23:20:0304001:464/чзу1</b>		
<b>:464/чзу1(1)</b>		
101	376742,53	2289409,48
102	376367,7	2289311,06
630	376246,99	2289296,57
103	376126,29	2289282,09
104	375977,23	2289133,95
105	375879,32	2289044,89
504	375917,57	2289047,43
622	375938,49	2289072,98
623	375942,51	2289077,88
507	376016,7	2289135,47
508	376031,76	2289139,73
509	376141,82	2289250,21
631	376249,41	2289263,12
510	376373,98	2289278,07
511	376576,12	2289331,15
624	376589,85	2289337,35
621	376694,78	2289383,17
514	376718,55	2289368,67
515	376757,5	2289379,78
101	376742,53	2289409,48
<b>Площадь - 28733.00 кв.м</b>		
<b>:464/чзу1(2)</b>		
493	375793,22	2289009,71
494	375792,92	2289013,44
110	375822,35	2289037,86
111	375681,53	2289063,58
112	375681,25	2289060,8
113	375670,39	2289056,02
625	375667,35	2289050,37
492	375676,17	2289030,8
626	375737,8	2289019,72
493	375793,22	2289009,71
<b>Площадь - 4474.00 кв.м</b>		
<b>:464/чзу1(3)</b>		
486	375432,9	2289013,73
120	375425,4	2289045,91

№№ точки	Координаты	
	X	Y
1	2	3
121	375338,6	2289020,66
122	375339,93	2289017,81
485	375344,86	2288988,46
486	375432,9	2289013,73
<b>Площадь - 2975.00 кв.м</b>		
<b>:464/чзу1(4)</b>		
482	375157,62	2288934,73
125	375152,42	2288958,91
126	375134,49	2288961,29
127	374966,49	2288912,42
128	374973,85	2288902,09
481	374994,42	2288887,9
482	375157,62	2288934,73
<b>Площадь - 5716.00 кв.м</b>		
<b>:464/чзу1(5)</b>		
627	374721,25	2288808,22
133	374713,87	2288838,94
134	374703,82	2288836,01
135	374690,21	2288729,12
136	374693,58	2288723,82
628	374689,05	2288677,45
475	374681,36	2288669,29
476	374715,67	2288682,83
477	374727,66	2288781,54
627	374721,25	2288808,22
<b>Площадь - 4170.00 кв.м</b>		
<b>Обща площадь - 46068 кв.м</b>		
<b>Кадастровый (условный) номер земельного участка 23:20:0304001:14/чзу1</b>		
629	374545,17	2288696,27
468	374544,08	2288689,08
469	374565,16	2288682,74
629	374545,17	2288696,27
<b>Площадь - 79 кв.м</b>		
<b>Кадастровый (условный) номер земельного участка 23:20:0304001:874/чзу1</b>		
149	374393,24	2288792,65
150	374389,74	2288783,54
461	374406,13	2288773,77
462	374410,12	2288772,24
148	374412,36	2288785,31
149	374393,24	2288792,65



№№ точки	Координаты	
	X	Y
1	2	3
<b>Площадь - 253 кв.м</b>		
<b>Кадастровый (условный) номер земельного участка 23:20:0304001:472/чзу1</b>		
<b>:472/чзу1(1)</b>		
455	374290,84	2288724,58
456	374292	2288739,09
158	374286,59	2288769,28
159	374105,08	2288573,32
160	374107,28	2288571,89
632	374073,16	2288511,79
633	374060,29	2288497,48
450	374075,99	2288492,61
451	374127,73	2288548,47
452	374130,34	2288563,29
453	374140,35	2288579,02
454	374158,08	2288581,24
455	374290,84	2288724,58
<b>Площадь – 9963.00 кв.м</b>		
<b>:472/чзу1(2)</b>		
437	373552,81	2288494,07
438	373564,36	2288499,53
439	373588,72	2288501,41
165	373700,32	2288510,01
166	373647,85	2288512,57
167	373404,57	2288552,1
168	373395,23	2288535,54
169	373400,71	2288535,54
434	373450,87	2288529,39
435	373464,18	2288516,08
437	373494,92	2288503,48
<b>Площадь – 5901.00 кв.м</b>		
<b>Общая площадь - 15864 кв.м</b>		
<b>Кадастровый (условный) номер земельного участка 23:20:0304001:476/чзу1</b>		
428	373400,04	2288475,89
174	373368,26	2288484,49
636	373374,01	2288444,46
635	373349,08	2288421,9
177	373339,17	2288427,85
178	373326,2	2288413,16
180	373314,45	2288392,34
181	373316,37	2288384,16
637	373318,86	2288368,79

№№ точки	Координаты	
	X	Y
1	2	3
425	373320,11	2288355,5
426	373324,26	2288342,21
427	373324,37	2288341,74
428	373400,04	2288475,89
<b>Площадь - 3230 кв.м</b>		
<b>Кадастровый (условный) номер земельного участка 23:20:0304001:912/чзу1</b>		
1	373289.32	2288321.43
2	373290.32	2288318.68
3	373292.7	2288318.95
4	373296.07	2288318.14
5	373319.68	2288360
6	373318.86	2288368.79
7	373318.23	2288372.69
<b>Площадь - 408 кв.м</b>		
<b>Кадастровый (условный) номер земельного участка 23:20:0304001:913/чзу1</b>		
1	373290.32	2288318.68
2	373289.32	2288321.43
3	373287.58	2288318.36
1	373290.32	2288318.68
<b>Площадь - 4 кв.м</b>		
<b>Кадастровый (условный) номер земельного участка 23:20:0304001:481/чзу1</b>		
420	373301,69	2288301,53
421	373301,28	2288301,95
185	373268	2288309,99
186	373219,61	2288224,2
638	373234,3	2288210,94
419	373244,13	2288199,49
420	373301,69	2288301,53
<b>Площадь - 3598 кв.м</b>		
<b>Кадастровый (условный) номер земельного участка 23:20:0304001:809/чзу1</b>		
189	373176,58	2288121,53
416	373184,04	2288119,5
417	373232,99	2288206,29
639	373229,29	2288210,49
188	373227,48	2288211,79
189	373176,58	2288121,53
<b>Площадь - 764 кв.м</b>		

№№ точки	Координаты	
	X	Y
1	2	3
<b>Кадастровый (условный) номер земельного участка 23:20:0304001:866/чзу1</b>		
191	373043,13	2287884,93
414	373050,5	2287882,71
415	373142,51	2288045,86
190	373135,23	2288048,22
191	373043,13	2287884,93
<b>Площадь - 1405 кв.м</b>		
<b>Кадастровый (условный) номер земельного участка 23:20:0304001:664/чзу1</b>		
193	373018,2	2287840,71
412	373025,7	2287838,75
413	373048,55	2287879,26
192	373041,21	2287881,52
193	373018,2	2287840,71
<b>Площадь - 350 кв.м</b>		
<b>Кадастровый (условный) номер земельного участка 23:20:0304001:665/чзу1</b>		
193	373018,2	2287840,71
194	372810,34	2287472,17
411	372823,89	2287480,91
412	373025,7	2287838,75
193	373018,2	2287840,71
<b>Площадь - 3127 кв.м</b>		
<b>Кадастровый (условный) номер земельного участка 23:20:0304001:480/чзу1</b>		
:480/чзу1(1)		
405	372570,83	2287323,67
643	372549,7	2287326,97
642	372513,49	2287298,27
404	372507,5	2287291,74
405	372570,83	2287323,67
<b>Площадь - 474.00 кв.м</b>		
:480/чзу1(2)		
401	372490,06	2287282,94
641	372476,82	2287282,43
399	372426,14	2287257,49
400	372428,47	2287251,88
401	372490,06	2287282,94
<b>Площадь - 361.00 кв.м</b>		
:480/чзу1(3)		
396	372404,12	2287239,6
640	372380,34	2287239,6



№№ точки	Координаты	
	X	Y
1	2	3
395	372358,62	2287216,65
396	372404,12	2287239,6
<b>Площадь – 273.00 кв.м</b>		
:480/чзу1(4)		
394	372356,86	2287215,76
391	372319,17	2287210,88
393	372319,57	2287196,96
394	372356,86	2287215,76
<b>Площадь - 263.00 кв.м</b>		
:480/чзу1(5)		
387	372258,49	2287133,9
206	372224,85	2287131,91
207	372213,84	2286916,34
208	372176,93	2286836,93
383	372211,46	2286848,07
384	372226,43	2286866,34
385	372227,48	2286866,21
386	372246,97	2286908,13
387	372258,49	2287133,9
<b>Площадь - 9856.00 кв.м</b>		
:480/чзу1(6)		
359	371225,69	2285737,1
229	371205,96	2285788,31
230	371135,84	2285552,47
357	371160,5	2285554,19
358	371170,89	2285552,8
359	371225,69	2285737,1
<b>Площадь - 7317.00 кв.м</b>		
:480/чзу1(7)		
353	371152,63	2285491,4
354	371163,74	2285528,74
647	371154,24	2285527,77
233	371132,01	2285524,99
234	371132,71	2285507,96
353	371152,63	2285491,4
<b>Площадь - 738.00 кв.м</b>		
:480/чзу1(8)		
345	370869,36	2285257,16
241	370830,18	2285270,13
242	370556,32	2285071,62
344	370581,95	2285048,83
245	370869,36	2285257,16
<b>Площадь - 11610.00 кв.м</b>		

№№ точки	Координаты	
	X	Y
1	2	3
:480/чзу1(9)		
341	370100,27	2284699,66
245	370076,29	2284723,65
246	368418,87	2283522,22
334	368427,41	2283487,04
335	369979,49	2284612,11
336	369982,47	2284623,04
337	370003,38	2284629,43
338	370028,12	2284647,36
339	370029,53	2284661,43
340	370041,69	2284657,2
341	370100,27	2284699,66
<b>Площадь - 68695.00 кв.м</b>		
<b>Общая площадь - 99587 кв.м</b>		
<b>Кадастровый (условный) номер земельного участка 23:20:0304001:681/чзу1</b>		
202	372237,95	2287180,26
645	372246,89	2287183,57
644	372254,63	2287188,89
200	372257,5	2287195,06
201	372250,51	2287199,6
202	372237,95	2287180,26
<b>Площадь - 146 кв.м</b>		
<b>Кадастровый (условный) номер земельного участка 23:20:0304001:893/чзу1</b>		
214	371303,01	2286432,81
215	371294,58	2286441,25
216	371274,07	2286420,75
217	371277,22	2286417,6
218	371274,93	2286412,42
646	371284,66	2286416,77
373	371289,93	2286418,22
374	371291,28	2286419,57
375	372161,6	2286795,75
376	372164,45	2286792,8
379	372189,38	2286808,74
380	372187,39	2286810,8
381	372199,79	2286837,47
210	372190,06	2286834,33
211	372181,8	2286816,58
212	372181,46	2286816,94
213	372173,06	2286808,83
214	371303,01	2286432,81

№№ точки	Координаты	
	X	Y
1	2	3
<b>Площадь - 7862 кв.м</b>		
<b>Кадастровый (условный) номер земельного участка 23:20:0304001:775/чзу1</b>		
224	371232,06	2286035,3
365	371239,78	2286039,59
366	371253,15	2286319,63
367	371253,75	2286332,29
368	371258,28	2286351,87
369	371256,58	2286352,26
370	371270,73	2286384,33
219	371266,83	2286394,07
220	371249,14	2286353,98
221	371245,61	2286354,8
222	371239,09	2286326,54
223	371245,9	2286324,97
224	371232,06	2286035,3
<b>Площадь - 2832 кв.м</b>		
<b>Кадастровый (условный) номер земельного участка 23:20:0304001:662/чзу1</b>		
240	370845,38	2285265,1
346	370854,16	2285262,2
347	370906,93	2285300,45
293	370883,5	2285292,73
240	370845,38	2285265,1
<b>Площадь - 421 кв.м</b>		
<b>Кадастровый (условный) номер земельного участка 23:20:0304001:21/чзу1</b>		
244	370085,59	2284714,34
342	370090,96	2284708,97
343	370572,01	2285057,67
243	370566,27	2285062,77
244	370085,59	2284714,34
<b>Площадь - 4454 кв.м</b>		
<b>Кадастровый (условный) номер земельного участка 23:20:0303001:9/чзу1</b>		
331	368203,05	2283324,41
251	368177,7	2283347,41
252	368162,45	2283336,35
253	367990,05	2282890,71
254	367947,75	2282819,9
255	367865,66	2282760,83
257	367678,73	2282662,18



№№ точки	Координаты	
	X	Y
1	2	3
258	367590,2	2282591,16
259	367512,65	2282549,89
260	367436,96	2282395,46
261	367226,51	2282244,84
262	367132,84	2282218,48
263	366918,97	2282036,91
264	366878,65	2281972,56
648	366879,06	2281948,87
318	366887,28	2281923,25
319	366944,6	2282014,72
320	367148,95	2282188,21
321	367241,24	2282214,19
322	367463,33	2282373,13
323	367537,96	2282525,41
324	367608,72	2282563,06
325	367697,19	2282634,05
327	367883,34	2282732,29
328	367972,95	2282796,76
329	368020,27	2282875,97
330	368190,13	2283315,04
331	368203,05	2283324,41
<b>Площадь -66853 кв.м</b>		
<b>Кадастровый (условный) номер земельного участка 23:20:0303001:9/чз2</b>		
1	366878.65	2281972.56
2	366391.94	2281195.95
3	366192.62	2280745.28
4	366121.78	2280692.89
5	366020.94	2280668.7
6	365965.19	2280631.96
7	365906.53	2280578.5
8	365798.14	2280513.54
9	365681.23	2280438.46
10	365646.31	2280350.17
11	365530.39	2280303.65
12	365299.86	2280206.56
13	365192.84	2280157.51
14	365188.27	2280067.18
15	365189.4	2279947.6
16	365224.23	2279915.17
17	365232.44	2279931.62
18	365241.01	2279944.97
19	365222.76	2279961.92

№№ точки	Координаты	
	X	Y
1	2	3
20	365225.04	2280065.82
21	365222.98	2280137.28
22	365314.77	2280172.99
23	365545.59	2280270.15
24	365672.19	2280324.72
25	365709.07	2280415.17
26	365817.22	2280482.08
27	365926.87	2280551.71
28	365985.81	2280605.44
29	366034.46	2280637.5
30	366136.22	2280661.91
31	366144.18	2280667.79
32	366228.41	2280743.39
33	366421.6	2281180.2
34	366887.28	2281923.25
35	366879.06	2281948.87
1	366878.65	2281972.56
<b>Площадь - 95305 кв.м</b>		
<b>Кадастровый (условный) номер земельного участка 23:20:0212001:7/чзу1</b>		
315	366228,41	2280743,39
313	366144,18	2280667,79
314	366219,67	2280723,62
315	366228,41	2280743,39
<b>Площадь - 502 кв.м</b>		
<b>Кадастровый (условный) номер земельного участка 23:20:0204001:98/чзу1</b>		
296	365369,21	2279808,2
297	365328,37	2279846,28
649	365320,55	2279850,62
298	365321,21	2279852,96
200	365274,7	2279896,34
282	365271,61	2279888,96
283	365365,09	2279801,79
296	365369,21	2279808,2
<b>Площадь - 953 кв.м</b>		
<b>Кадастровый (условный) номер земельного участка 23:20:0204001:98/чзу2</b>		
283	365365,09	2279801,79
284	365334,39	2279754
285	365339,59	2279750,8
286	365345,54	2279760,21

№№ точки	Координаты	
	X	Y
1	2	3
287	365355,71	2279756,74
288	365359,66	2279761,6
289	365417,75	2279734,35
290	365444,86	2279790,95
291	365384,84	2279817,65
292	365385,73	2279820,84
295	365377,24	2279820,71
296	365369,21	2279808,2
283	365365,09	2279801,79
<b>Площадь - 5006 кв.м</b>		
<b>Кадастровый (условный) номер земельного участка :ЗУ4</b>		
298	365321,21	2279852,96
649	365320,55	2279850,62
297	365328,37	2279846,28
298	365321,21	2279852,96
<b>Площадь - 11 кв.м</b>		
<b>Кадастровый (условный) номер земельного участка :ЗУ5</b>		
294	365383,59	2279830,6
295	365377,24	2279820,71
291	365385,73	2279820,84
293	365387,65	2279827,72
294	365383,59	2279830,6
<b>Площадь - 58 кв.м</b>		
<b>Кадастровый (условный) номер земельного участка 23:20:000000:ЗУ6</b>		
<b>:ЗУ6(1)</b>		
1	379479.41	2287681.7
2	379474.5	2287687.64
3	379468.57	2287682.73
4	379473.47	2287676.8
1	379479.41	2287681.7
<b>:ЗУ6(2)</b>		
5	379766.71	2287940.86
6	379762.33	2287942.19
7	379758.43	2287940.29
8	379761.79	2287933.36
9	379768.72	2287936.73
5	379766.71	2287940.86
<b>:ЗУ6(3)</b>		
10	379250.32	2288156.7
11	379250.14	2288156.49
12	379250	2288156.25
13	379249.91	2288155.99



№№ точки	Координаты	
	X	Y
1	2	3
14	379249.88	2288155.72
15	379249.91	2288155.44
16	379250	2288155.18
17	379250.14	2288154.94
18	379250.32	2288154.73
19	379250.55	2288154.57
20	379250.7	2288154.5
21	379252.46	2288156.13
22	379252.42	2288156.25
23	379252.28	2288156.49
24	379252.1	2288156.7
25	379251.87	2288156.86
26	379251.62	2288156.98
27	379251.35	2288157.03
28	379251.07	2288157.03
29	379250.8	2288156.98
30	379250.55	2288156.86
10	379250.32	2288156.7
<b>:3У6(4)</b>		
31	379162.34	2288184.42
32	379162.31	2288184.7
33	379162.23	2288184.96
34	379162.09	2288185.2
35	379161.9	2288185.4
36	379161.68	2288185.57
37	379161.43	2288185.68
38	379161.15	2288185.74
39	379160.88	2288185.74
40	379160.61	2288185.68
41	379160.35	2288185.56
42	379160.13	2288185.4
43	379159.94	2288185.2
44	379159.81	2288184.96
45	379159.72	2288184.7
46	379159.69	2288184.42
47	379159.72	2288184.14
48	379159.81	2288183.88
49	379159.94	2288183.64
50	379160.13	2288183.44
51	379160.35	2288183.27
52	379160.61	2288183.16
53	379160.88	2288183.1
54	379161.15	2288183.1

№№ точки	Координаты	
	X	Y
1	2	3
55	379161.43	2288183.16
56	379161.68	2288183.27
57	379161.9	2288183.44
58	379162.09	2288183.64
59	379162.23	2288183.88
60	379162.31	2288184.14
31	379162.34	2288184.42
<b>Площадь 123 кв.м</b>		
<b>Кадастровый (условный) номер земельного участка 23:20:0000000:3У7</b>		
<b>:3У7(1)</b>		
1	378120.90	2288978.27
2	378116.35	2288982.48
3	378112.14	2288977.92
4	378116.70	2288973.71
1	378120.90	2288978.27
<b>:3У7(2)</b>		
5	377773.70	2289638.04
6	377768.76	2289639.73
7	377766.24	2289632.35
8	377773.62	2289629.83
9	377773.66	2289629.95
5	377773.70	2289638.04
<b>:3У7(3)</b>		
10	376752.43	2289399.38
11	376754.41	2289390.91
12	376758.19	2289391.79
13	376753.96	2289399.74
10	376752.43	2289399.38
<b>:3У7(4)</b>		
14	376673.16	2289373.09
15	376673.24	2289373.35
16	376673.27	2289373.63
17	376673.25	2289373.77
18	376670.95	2289372.77
19	376671.06	2289372.64
20	376671.28	2289372.48
21	376671.54	2289372.37
22	376671.81	2289372.31
23	376672.09	2289372.31
24	376672.36	2289372.37
25	376672.61	2289372.48
26	376672.83	2289372.64

№№ точки	Координаты	
	X	Y
1	2	3
27	376673.02	2289372.85
14	376673.16	2289373.09
<b>:3У7(5)</b>		
28	375871.97	2289011.08
29	375870.30	2289017.05
30	375864.33	2289015.38
31	375866.00	2289009.41
28	375871.97	2289011.08
<b>:3У7(6)</b>		
32	375647.99	2289053.14
33	375647.96	2289053.41
34	375647.88	2289053.68
35	375647.74	2289053.92
36	375647.56	2289054.12
37	375647.33	2289054.28
38	375647.08	2289054.40
39	375646.81	2289054.46
40	375646.53	2289054.46
41	375646.26	2289054.40
42	375646.01	2289054.28
43	375645.78	2289054.12
44	375645.60	2289053.92
45	375645.46	2289053.68
46	375645.37	2289053.41
47	375645.34	2289053.14
48	375645.37	2289052.86
49	375645.46	2289052.60
50	375645.60	2289052.36
51	375645.78	2289052.15
52	375646.01	2289051.99
53	375646.26	2289051.88
54	375646.53	2289051.82
55	375646.81	2289051.82
56	375647.08	2289051.88
57	375647.33	2289051.99
58	375647.56	2289052.15
59	375647.74	2289052.36
60	375647.88	2289052.60
61	375647.96	2289052.86
32	375647.99	2289053.14
<b>:3У7(7)</b>		
62	375559.15	2289071.26
63	375565.34	2289071.58

№№ точки	Координаты	
	X	Y
1	2	3
64	375565.66	2289065.38
65	375559.47	2289065.07
62	375559.15	2289071.26
<b>:3У7(8)</b>		
66	375458.56	2289037.97
67	375458.53	2289038.25
68	375458.45	2289038.51
69	375458.31	2289038.75
70	375458.12	2289038.96
71	375457.90	2289039.12
72	375457.65	2289039.23
73	375457.38	2289039.29
74	375457.10	2289039.29
75	375456.83	2289039.23
76	375456.57	2289039.12
77	375456.35	2289038.96
78	375456.17	2289038.75
79	375456.03	2289038.51
80	375455.94	2289038.25
81	375455.91	2289037.97
82	375455.94	2289037.70
83	375456.03	2289037.43
84	375456.17	2289037.19
85	375456.35	2289036.99
86	375456.57	2289036.82
87	375456.83	2289036.71
88	375457.10	2289036.65
89	375457.38	2289036.65
90	375457.65	2289036.71
91	375457.90	2289036.82
92	375458.12	2289036.99
93	375458.31	2289037.19
94	375458.45	2289037.43
95	375458.53	2289037.70
66	375458.56	2289037.97
<b>:3У7(9)</b>		
96	375328.86	2289000.54
97	375328.83	2289000.82
98	375328.74	2289001.08
99	375328.60	2289001.32
100	375328.42	2289001.52
101	375328.19	2289001.69
102	375327.94	2289001.80



№№ точки	Координаты	
	X	Y
1	2	3
103	375327.67	2289001.86
104	375327.39	2289001.86
105	375327.12	2289001.80
106	375326.87	2289001.69
107	375326.64	2289001.52
108	375326.46	2289001.32
109	375326.32	2289001.08
110	375326.23	2289000.82
111	375326.21	2289000.54
112	375326.23	2289000.26
113	375326.32	2289000.00
114	375326.46	2288999.76
115	375326.64	2288999.56
116	375326.87	2288999.39
117	375327.12	2288999.28
118	375327.39	2288999.22
119	375327.67	2288999.22
120	375327.94	2288999.28
121	375328.19	2288999.39
122	375328.42	2288999.56
123	375328.60	2288999.76
124	375328.74	2289000.00
125	375328.83	2289000.26
96	375328.86	2289000.54
<b>:3У7(10)</b>		
126	375227.97	2288971.43
127	375227.94	2288971.70
128	375227.86	2288971.97
129	375227.72	2288972.21
130	375227.53	2288972.41
131	375227.31	2288972.57
132	375227.06	2288972.69
133	375226.79	2288972.74
134	375226.51	2288972.74
135	375226.24	2288972.69
136	375225.98	2288972.57
137	375225.76	2288972.41
138	375225.58	2288972.21
139	375225.44	2288971.97
140	375225.35	2288971.70
141	375225.32	2288971.43
142	375225.35	2288971.15
143	375225.44	2288970.89

№№ точки	Координаты	
	X	Y
1	2	3
144	375225.58	2288970.65
145	375225.76	2288970.44
146	375225.98	2288970.28
147	375226.24	2288970.17
148	375226.51	2288970.11
149	375226.79	2288970.11
150	375227.06	2288970.17
151	375227.31	2288970.28
152	375227.53	2288970.44
153	375227.72	2288970.65
154	375227.86	2288970.89
155	375227.94	2288971.15
126	375227.97	2288971.43
<b>:3У7(11)</b>		
156	374896.50	2288875.77
157	374896.47	2288876.04
158	374896.38	2288876.31
159	374896.25	2288876.55
160	374896.06	2288876.75
161	374895.84	2288876.92
162	374895.58	2288877.03
163	374895.31	2288877.09
164	374895.04	2288877.09
165	374894.76	2288877.03
166	374894.51	2288876.92
167	374894.29	2288876.75
168	374894.10	2288876.55
169	374893.96	2288876.31
170	374893.88	2288876.04
171	374893.85	2288875.77
172	374893.88	2288875.49
173	374893.96	2288875.23
174	374894.10	2288874.99
175	374894.29	2288874.78
176	374894.51	2288874.62
177	374894.76	2288874.51
178	374895.04	2288874.45
179	374895.31	2288874.45
180	374895.58	2288874.51
181	374895.84	2288874.62
182	374896.06	2288874.78
183	374896.25	2288874.99
184	374896.38	2288875.23

№№ точки	Координаты	
	X	Y
1	2	3
185	374896.47	2288875.49
156	374896.50	2288875.77
<b>:3У7(40)</b>		
186	374799.46	2288847.76
187	374799.43	2288848.04
188	374799.34	2288848.30
189	374799.21	2288848.54
190	374799.02	2288848.75
191	374798.80	2288848.91
192	374798.54	2288849.02
193	374798.27	2288849.08
194	374798.00	2288849.08
195	374797.72	2288849.02
196	374797.47	2288848.91
197	374797.25	2288848.75
198	374797.06	2288848.54
199	374796.92	2288848.30
200	374796.84	2288848.04
201	374796.81	2288847.76
202	374796.84	2288847.49
203	374796.92	2288847.23
204	374797.06	2288846.99
205	374797.25	2288846.78
206	374797.47	2288846.62
207	374797.72	2288846.50
208	374798.00	2288846.45
209	374798.27	2288846.45
210	374798.54	2288846.50
211	374798.80	2288846.62
212	374799.02	2288846.78
213	374799.21	2288846.99
214	374799.34	2288847.23
215	374799.43	2288847.49
186	374799.46	2288847.76
<b>:3У7(12)</b>		
216	374716.24	2288829.08
217	374718.46	2288819.82
218	374722.78	2288824.88
219	374716.92	2288829.88
216	374716.24	2288829.08
<b>:3У7(13)</b>		
220	374633.09	2288663.68
221	374632.85	2288671.38

№№ точки	Координаты	
	X	Y
1	2	3
222	374625.15	2288671.13
223	374625.40	2288663.43
220	374633.09	2288663.68
<b>:3У7(42)</b>		
224	374561.89	2288688.03
225	374561.87	2288688.31
226	374561.78	2288688.57
227	374561.64	2288688.81
228	374561.46	2288689.02
229	374561.23	2288689.18
230	374560.98	2288689.29
231	374560.71	2288689.35
232	374560.43	2288689.35
233	374560.16	2288689.29
234	374559.91	2288689.18
235	374559.68	2288689.02
236	374559.50	2288688.81
237	374559.36	2288688.57
238	374559.27	2288688.31
239	374559.24	2288688.03
240	374559.27	2288687.76
241	374559.36	2288687.49
242	374559.50	2288687.25
243	374559.68	2288687.05
244	374559.91	2288686.89
245	374560.16	2288686.77
246	374560.43	2288686.72
247	374560.71	2288686.72
248	374560.98	2288686.77
249	374561.23	2288686.89
250	374561.46	2288687.05
251	374561.64	2288687.25
252	374561.78	2288687.49
253	374561.87	2288687.76
224	374561.89	2288688.03
<b>:3У7(14)</b>		
254	374477.91	2288708.01
255	374481.90	2288714.60
256	374475.31	2288718.59
257	374471.32	2288712.00
254	374477.91	2288708.01
<b>:3У7(15)</b>		
258	374410.63	2288775.19



№№ точки	Координаты	
	X	Y
1	2	3
259	374415.33	2288773.41
260	374417.88	2288780.14
261	374411.87	2288782.42
258	374410.63	2288775.19
<b>:ЗУ7(16)</b>		
262	374315.76	2288768.81
263	374312.41	2288775.75
264	374305.48	2288772.40
265	374308.83	2288765.46
262	374315.76	2288768.81
<b>:ЗУ7(17)</b>		
266	374043.48	2288474.62
267	374040.57	2288481.75
268	374033.44	2288478.84
269	374036.35	2288471.71
266	374043.48	2288474.62
<b>:ЗУ7(18)</b>		
270	373941.58	2288481.53
271	373941.55	2288481.80
272	373941.47	2288482.07
273	373941.33	2288482.31
274	373941.14	2288482.51
275	373940.92	2288482.68
276	373940.67	2288482.79
277	373940.40	2288482.85
278	373940.12	2288482.85
279	373939.85	2288482.79
280	373939.60	2288482.68
281	373939.37	2288482.51
282	373939.19	2288482.31
283	373939.05	2288482.07
284	373938.96	2288481.80
285	373938.93	2288481.53
286	373938.96	2288481.25
287	373939.05	2288480.99
288	373939.19	2288480.75
289	373939.37	2288480.54
290	373939.60	2288480.38
291	373939.85	2288480.27
292	373940.12	2288480.21
293	373940.40	2288480.21
294	373940.67	2288480.27
295	373940.92	2288480.38

№№ точки	Координаты	
	X	Y
1	2	3
296	373941.14	2288480.54
297	373941.33	2288480.75
298	373941.47	2288480.99
299	373941.55	2288481.25
270	373941.58	2288481.53
<b>:3У7(19)</b>		
300	373841.70	2288486.40
301	373841.67	2288486.68
302	373841.59	2288486.94
303	373841.45	2288487.18
304	373841.26	2288487.39
305	373841.04	2288487.55
306	373840.79	2288487.66
307	373840.51	2288487.72
308	373840.24	2288487.72
309	373839.97	2288487.66
310	373839.71	2288487.55
311	373839.49	2288487.39
312	373839.30	2288487.18
313	373839.17	2288486.94
314	373839.08	2288486.68
315	373839.05	2288486.40
316	373839.08	2288486.13
317	373839.17	2288485.86
318	373839.30	2288485.62
319	373839.49	2288485.42
320	373839.71	2288485.25
321	373839.97	2288485.14
322	373840.24	2288485.08
323	373840.51	2288485.08
324	373840.79	2288485.14
325	373841.04	2288485.25
326	373841.26	2288485.42
327	373841.45	2288485.62
328	373841.59	2288485.86
329	373841.67	2288486.13
300	373841.70	2288486.40
<b>:3У7(20)</b>		
330	373741.82	2288491.28
331	373741.79	2288491.55
332	373741.71	2288491.81
333	373741.57	2288492.05
334	373741.38	2288492.26

№№ точки	Координаты	
	X	Y
1	2	3
335	373741.16	2288492.42
336	373740.90	2288492.54
337	373740.63	2288492.59
338	373740.36	2288492.59
339	373740.09	2288492.54
340	373739.83	2288492.42
341	373739.61	2288492.26
342	373739.42	2288492.05
343	373739.28	2288491.81
344	373739.20	2288491.55
345	373739.17	2288491.28
346	373739.20	2288491.00
347	373739.28	2288490.74
348	373739.42	2288490.50
349	373739.61	2288490.29
350	373739.83	2288490.13
351	373740.09	2288490.02
352	373740.36	2288489.96
353	373740.63	2288489.96
354	373740.90	2288490.02
355	373741.16	2288490.13
356	373741.38	2288490.29
357	373741.57	2288490.50
358	373741.71	2288490.74
359	373741.79	2288491.00
330	373741.82	2288491.28
<b>:3У7(21)</b>		
360	373648.85	2288492.47
361	373649.50	2288498.64
362	373643.33	2288499.29
363	373642.69	2288493.12
360	373648.85	2288492.47
<b>:3У7(22)</b>		
364	373418.56	2288531.89
365	373417.81	2288533.44
366	373408.73	2288534.56
367	373411.62	2288528.56
364	373418.56	2288531.89
<b>:3У7(41)</b>		
368	373360.82	2288438.10
369	373360.79	2288438.37
370	373360.70	2288438.64
371	373360.56	2288438.88

№№ точки	Координаты	
	X	Y
1	2	3
372	373360.38	2288439.08
373	373360.16	2288439.24
374	373359.90	2288439.36
375	373359.63	2288439.41
376	373359.35	2288439.41
377	373359.08	2288439.36
378	373358.83	2288439.24
379	373358.61	2288439.08
380	373358.42	2288438.88
381	373358.28	2288438.64
382	373358.20	2288438.37
383	373358.17	2288438.10
384	373358.20	2288437.82
385	373358.28	2288437.56
386	373358.42	2288437.32
387	373358.61	2288437.11
388	373358.83	2288436.95
389	373359.08	2288436.84
390	373359.35	2288436.78
391	373359.63	2288436.78
392	373359.90	2288436.84
393	373360.16	2288436.95
394	373360.38	2288437.11
395	373360.56	2288437.32
396	373360.70	2288437.56
397	373360.79	2288437.82
368	373360.82	2288438.10
<b>:3У7(23)</b>		
398	373181.53	2288118.96
399	373181.75	2288119.27
400	373181.91	2288119.62
401	373181.99	2288119.99
402	373181.99	2288120.06
403	373178.54	2288121.00
404	373178.43	2288120.75
405	373178.36	2288120.37
406	373178.36	2288119.99
407	373178.43	2288119.62
408	373178.59	2288119.27
409	373178.81	2288118.96
410	373179.10	2288118.71
411	373179.43	2288118.52
412	373179.79	2288118.40



№№ точки	Координаты	
	X	Y
1	2	3
413	373180.17	2288118.36
414	373180.55	2288118.40
415	373180.91	2288118.52
416	373181.24	2288118.71
398	373181.53	2288118.96
<b>:3У7(24)</b>		
417	372813.70	2287462.61
418	372809.42	2287467.09
419	372804.93	2287462.81
420	372809.21	2287458.33
417	372813.70	2287462.61
<b>:3У7(25)</b>		
421	372716.55	2287415.26
422	372716.53	2287415.54
423	372716.44	2287415.80
424	372716.30	2287416.04
425	372716.12	2287416.24
426	372715.89	2287416.41
427	372715.64	2287416.52
428	372715.37	2287416.58
429	372715.09	2287416.58
430	372714.82	2287416.52
431	372714.57	2287416.41
432	372714.34	2287416.24
433	372714.16	2287416.04
434	372714.02	2287415.80
435	372713.93	2287415.54
436	372713.90	2287415.26
437	372713.93	2287414.98
438	372714.02	2287414.72
439	372714.16	2287414.48
440	372714.34	2287414.27
441	372714.57	2287414.11
442	372714.82	2287414.00
443	372715.09	2287413.94
444	372715.37	2287413.94
445	372715.64	2287414.00
446	372715.89	2287414.11
447	372716.12	2287414.27
448	372716.30	2287414.48
449	372716.44	2287414.72
450	372716.53	2287414.98
421	372716.55	2287415.26

№№ точки	Координаты	
	X	Y
1	2	3
<b>:3У7(26)</b>		
451	372622.80	2287367.98
452	372622.77	2287368.25
453	372622.69	2287368.52
454	372622.55	2287368.76
455	372622.36	2287368.96
456	372622.14	2287369.13
457	372621.89	2287369.24
458	372621.62	2287369.30
459	372621.34	2287369.30
460	372621.07	2287369.24
461	372620.82	2287369.13
462	372620.59	2287368.96
463	372620.41	2287368.76
464	372620.27	2287368.52
465	372620.18	2287368.25
466	372620.15	2287367.98
467	372620.18	2287367.70
468	372620.27	2287367.44
469	372620.41	2287367.20
470	372620.59	2287366.99
471	372620.82	2287366.83
472	372621.07	2287366.72
473	372621.34	2287366.66
474	372621.62	2287366.66
475	372621.89	2287366.72
476	372622.14	2287366.83
477	372622.36	2287366.99
478	372622.55	2287367.20
479	372622.69	2287367.44
480	372622.77	2287367.70
451	372622.80	2287367.98
<b>:3У7(27)</b>		
481	372529.05	2287320.70
482	372529.02	2287320.97
483	372528.94	2287321.23
484	372528.80	2287321.47
485	372528.61	2287321.68
486	372528.39	2287321.84
487	372528.14	2287321.96
488	372527.86	2287322.01
489	372527.59	2287322.01
490	372527.32	2287321.96

№№ точки	Координаты	
	X	Y
1	2	3
491	372527.06	2287321.84
492	372526.84	2287321.68
493	372526.65	2287321.47
494	372526.52	2287321.23
495	372526.43	2287320.97
496	372526.40	2287320.70
497	372526.43	2287320.42
498	372526.52	2287320.16
499	372526.65	2287319.92
500	372526.84	2287319.71
501	372527.06	2287319.55
502	372527.32	2287319.44
503	372527.59	2287319.38
504	372527.86	2287319.38
505	372528.14	2287319.44
506	372528.39	2287319.55
507	372528.61	2287319.71
508	372528.80	2287319.92
509	372528.94	2287320.16
510	372529.02	2287320.42
481	372529.05	2287320.70
<b>:3У7(28)</b>		
511	372435.30	2287273.41
512	372435.27	2287273.69
513	372435.18	2287273.95
514	372435.05	2287274.19
515	372434.86	2287274.40
516	372434.64	2287274.56
517	372434.38	2287274.67
518	372434.11	2287274.73
519	372433.84	2287274.73
520	372433.56	2287274.67
521	372433.31	2287274.56
522	372433.09	2287274.40
523	372432.90	2287274.19
524	372432.76	2287273.95
525	372432.68	2287273.69
526	372432.65	2287273.41
527	372432.68	2287273.14
528	372432.76	2287272.87
529	372432.90	2287272.63
530	372433.09	2287272.43
531	372433.31	2287272.27

№№ точки	Координаты	
	X	Y
1	2	3
532	372433.56	2287272.15
533	372433.84	2287272.10
534	372434.11	2287272.10
535	372434.38	2287272.15
536	372434.64	2287272.27
537	372434.86	2287272.43
538	372435.05	2287272.63
539	372435.18	2287272.87
540	372435.27	2287273.14
511	372435.30	2287273.41
<b>:3У7(29)</b>		
541	372341.55	2287226.13
542	372341.52	2287226.41
543	372341.43	2287226.67
544	372341.29	2287226.91
545	372341.11	2287227.12
546	372340.88	2287227.28
547	372340.63	2287227.39
548	372340.36	2287227.45
549	372340.08	2287227.45
550	372339.81	2287227.39
551	372339.56	2287227.28
552	372339.34	2287227.12
553	372339.15	2287226.91
554	372339.01	2287226.67
555	372338.93	2287226.41
556	372338.90	2287226.13
557	372338.93	2287225.86
558	372339.01	2287225.59
559	372339.15	2287225.35
560	372339.34	2287225.15
561	372339.56	2287224.98
562	372339.81	2287224.87
563	372340.08	2287224.81
564	372340.36	2287224.81
565	372340.63	2287224.87
566	372340.88	2287224.98
567	372341.11	2287225.15
568	372341.29	2287225.35
569	372341.43	2287225.59
570	372341.52	2287225.86
541	372341.55	2287226.13
<b>:3У7(30)</b>		



№№ точки	Координаты	
	X	Y
1	2	3
571	372243.04	2287181.87
572	372248.24	2287178.48
573	372244.85	2287173.29
574	372239.66	2287176.67
571	372243.04	2287181.87
<b>:3У7(31)</b>		
575	371235.93	2286009.92
576	371235.90	2286010.19
577	371235.81	2286010.46
578	371235.68	2286010.70
579	371235.49	2286010.90
580	371235.27	2286011.07
581	371235.01	2286011.18
582	371234.74	2286011.24
583	371234.47	2286011.24
584	371234.19	2286011.18
585	371233.94	2286011.07
586	371233.72	2286010.90
587	371233.53	2286010.70
588	371233.39	2286010.46
589	371233.31	2286010.19
590	371233.28	2286009.92
591	371233.31	2286009.64
592	371233.39	2286009.38
593	371233.53	2286009.14
594	371233.72	2286008.93
595	371233.94	2286008.77
596	371234.19	2286008.66
597	371234.47	2286008.60
598	371234.74	2286008.60
599	371235.01	2286008.66
600	371235.27	2286008.77
601	371235.49	2286008.93
602	371235.68	2286009.14
603	371235.81	2286009.38
604	371235.90	2286009.64
575	371235.93	2286009.92
<b>:3У7(32)</b>		
605	371230.44	2285895.05
606	371230.41	2285895.32
607	371230.33	2285895.59
608	371230.19	2285895.83
609	371230.00	2285896.03

№№ точки	Координаты	
	X	Y
1	2	3
610	371229.78	2285896.20
611	371229.53	2285896.31
612	371229.26	2285896.37
613	371228.98	2285896.37
614	371228.71	2285896.31
615	371228.46	2285896.20
616	371228.23	2285896.03
617	371228.05	2285895.83
618	371227.91	2285895.59
619	371227.82	2285895.32
620	371227.79	2285895.05
621	371227.82	2285894.77
622	371227.91	2285894.51
623	371228.05	2285894.27
624	371228.23	2285894.06
625	371228.46	2285893.90
626	371228.71	2285893.79
627	371228.98	2285893.73
628	371229.26	2285893.73
629	371229.53	2285893.79
630	371229.78	2285893.90
631	371230.00	2285894.06
632	371230.19	2285894.27
633	371230.33	2285894.51
634	371230.41	2285894.77
605	371230.44	2285895.05
<b>:3У7(33)</b>		
635	371227.71	2285793.19
636	371221.60	2285794.23
637	371220.56	2285788.12
638	371226.67	2285787.08
635	371227.71	2285793.19
<b>:3У7(34)</b>		
639	371149.69	2285553.44
640	371147.17	2285544.94
641	371154.37	2285542.80
642	371157.68	2285553.99
639	371149.69	2285553.44
<b>:3У7(35)</b>		
643	371127.98	2285460.46
644	371131.57	2285465.52
645	371126.51	2285469.11
646	371122.92	2285464.05

№№ точки	Координаты	
	X	Y
1	2	3
643	371127.98	2285460.46
<b>:3У7(36)</b>		
647	371043.14	2285402.86
648	371043.11	2285403.13
649	371043.02	2285403.39
650	371042.89	2285403.63
651	371042.70	2285403.84
652	371042.48	2285404.00
653	371042.22	2285404.12
654	371041.95	2285404.17
655	371041.68	2285404.17
656	371041.40	2285404.12
657	371041.15	2285404.00
658	371040.93	2285403.84
659	371040.74	2285403.63
660	371040.60	2285403.39
661	371040.52	2285403.13
662	371040.49	2285402.86
663	371040.52	2285402.58
664	371040.60	2285402.32
665	371040.74	2285402.08
666	371040.93	2285401.87
667	371041.15	2285401.71
668	371041.40	2285401.60
669	371041.68	2285401.54
670	371041.95	2285401.54
671	371042.22	2285401.60
672	371042.48	2285401.71
673	371042.70	2285401.87
674	371042.89	2285402.08
675	371043.02	2285402.32
676	371043.11	2285402.58
647	371043.14	2285402.86
<b>:3У7(37)</b>		
677	370941.93	2285329.49
678	370941.90	2285329.77
679	370941.82	2285330.03
680	370941.68	2285330.27
681	370941.49	2285330.48
682	370941.27	2285330.64
683	370941.02	2285330.75
684	370940.74	2285330.81
685	370940.47	2285330.81

№№ точки	Координаты	
	X	Y
1	2	3
686	370940.20	2285330.75
687	370939.94	2285330.64
688	370939.72	2285330.48
689	370939.53	2285330.27
690	370939.40	2285330.03
691	370939.31	2285329.77
692	370939.28	2285329.49
693	370939.31	2285329.22
694	370939.40	2285328.95
695	370939.53	2285328.71
696	370939.72	2285328.51
697	370939.94	2285328.34
698	370940.20	2285328.23
699	370940.47	2285328.17
700	370940.74	2285328.17
701	370941.02	2285328.23
702	370941.27	2285328.34
703	370941.49	2285328.51
704	370941.68	2285328.71
705	370941.82	2285328.95
706	370941.90	2285329.22
677	370941.93	2285329.49
<b>:3У7(38)</b>		
707	368367.22	2283463.14
708	368367.19	2283463.41
709	368367.11	2283463.68
710	368366.97	2283463.92
711	368366.79	2283464.12
712	368366.56	2283464.29
713	368366.31	2283464.40
714	368366.04	2283464.46
715	368365.76	2283464.46
716	368365.49	2283464.40
717	368365.24	2283464.29
718	368365.01	2283464.12
719	368364.83	2283463.92
720	368364.69	2283463.68
721	368364.60	2283463.41
722	368364.57	2283463.14
723	368364.60	2283462.86
724	368364.69	2283462.60
725	368364.83	2283462.36
726	368365.01	2283462.15



№№ точки	Координаты	
	X	Y
1	2	3
727	368365.24	2283461.99
728	368365.49	2283461.88
729	368365.76	2283461.82
730	368366.04	2283461.82
731	368366.31	2283461.88
732	368366.56	2283461.99
733	368366.79	2283462.15
734	368366.97	2283462.36
735	368367.11	2283462.60
736	368367.19	2283462.86
707	368367.22	2283463.14
<b>:3У7(39)</b>		
737	368266.02	2283389.77
738	368265.99	2283390.05
739	368265.90	2283390.31
740	368265.76	2283390.55
741	368265.58	2283390.76
742	368265.35	2283390.92
743	368265.10	2283391.03
744	368264.83	2283391.09
745	368264.55	2283391.09
746	368264.28	2283391.03
747	368264.03	2283390.92
748	368263.80	2283390.76
749	368263.62	2283390.55
750	368263.48	2283390.31
751	368263.40	2283390.05
752	368263.37	2283389.77
753	368263.40	2283389.50
754	368263.48	2283389.24
755	368263.62	2283389.00
756	368263.80	2283388.79
757	368264.03	2283388.63
758	368264.28	2283388.51
759	368264.55	2283388.46
760	368264.83	2283388.46
761	368265.10	2283388.51
762	368265.35	2283388.63
763	368265.58	2283388.79
764	368265.76	2283389.00
765	368265.90	2283389.24
766	368265.99	2283389.50
737	368266.02	2283389.77

№№ точки	Координаты	
	X	Y
1	2	3
<b>Площадь 928 кв.м</b>		
<b>Кадастровый (условный) номер земельного участка 23:20:000000:3У8</b>		
<b>:3У8(1)</b>		
1	378824.02	2288950.57
2	378827.19	2288958.25
3	378819.51	2288961.41
4	378816.35	2288953.74
1	378824.02	2288950.57
<b>:3У8(2)</b>		
5	378745.81	2288954.84
6	378745.79	2288955.11
7	378745.70	2288955.38
8	378745.56	2288955.62
9	378745.38	2288955.82
10	378745.15	2288955.98
11	378744.90	2288956.10
12	378744.63	2288956.15
13	378744.35	2288956.15
14	378744.08	2288956.10
15	378743.83	2288955.98
16	378743.60	2288955.82
17	378743.42	2288955.62
18	378743.28	2288955.38
19	378743.19	2288955.11
20	378743.16	2288954.84
21	378743.19	2288954.56
22	378743.28	2288954.30
23	378743.42	2288954.06
24	378743.60	2288953.85
25	378743.83	2288953.69
26	378744.08	2288953.58
27	378744.35	2288953.52
28	378744.63	2288953.52
29	378744.90	2288953.58
30	378745.15	2288953.69
31	378745.38	2288953.85
32	378745.56	2288954.06
33	378745.70	2288954.30
34	378745.79	2288954.56
5	378745.81	2288954.84
<b>:3У8(3)</b>		
35	378665.82	2288953.64

№№ точки	Координаты	
	X	Y
1	2	3
36	378665.79	2288953.92
37	378665.71	2288954.18
38	378665.57	2288954.42
39	378665.38	2288954.63
40	378665.16	2288954.79
41	378664.91	2288954.90
42	378664.64	2288954.96
43	378664.36	2288954.96
44	378664.09	2288954.90
45	378663.84	2288954.79
46	378663.61	2288954.63
47	378663.43	2288954.42
48	378663.29	2288954.18
49	378663.20	2288953.92
50	378663.17	2288953.64
51	378663.20	2288953.37
52	378663.29	2288953.10
53	378663.43	2288952.86
54	378663.61	2288952.66
55	378663.84	2288952.49
56	378664.09	2288952.38
57	378664.36	2288952.32
58	378664.64	2288952.32
59	378664.91	2288952.38
60	378665.16	2288952.49
61	378665.38	2288952.66
62	378665.57	2288952.86
63	378665.71	2288953.10
64	378665.79	2288953.37
35	378665.82	2288953.64
<b>:3У8(4)</b>		
65	378590.83	2288952.52
66	378590.80	2288952.80
67	378590.72	2288953.06
68	378590.58	2288953.30
69	378590.39	2288953.50
70	378590.17	2288953.67
71	378589.92	2288953.78
72	378589.65	2288953.84
73	378589.37	2288953.84
74	378589.10	2288953.78
75	378588.84	2288953.67
76	378588.62	2288953.50

№№ точки	Координаты	
	X	Y
1	2	3
77	378588.43	2288953.30
78	378588.30	2288953.06
79	378588.21	2288952.80
80	378588.18	2288952.52
81	378588.21	2288952.24
82	378588.30	2288951.98
83	378588.43	2288951.74
84	378588.62	2288951.54
85	378588.84	2288951.37
86	378589.10	2288951.26
87	378589.37	2288951.20
88	378589.65	2288951.20
89	378589.92	2288951.26
90	378590.17	2288951.37
91	378590.39	2288951.54
92	378590.58	2288951.74
93	378590.72	2288951.98
65	378590.80	2288952.24
<b>:3У8(5)</b>		
94	378515.84	2288951.40
95	378515.81	2288951.67
96	378515.73	2288951.94
97	378515.59	2288952.18
98	378515.40	2288952.38
99	378515.18	2288952.55
100	378514.92	2288952.66
101	378514.65	2288952.72
102	378514.38	2288952.72
103	378514.11	2288952.66
104	378513.85	2288952.55
105	378513.63	2288952.38
106	378513.44	2288952.18
107	378513.30	2288951.94
108	378513.22	2288951.67
109	378513.19	2288951.40
110	378513.22	2288951.12
111	378513.30	2288950.86
112	378513.44	2288950.62
113	378513.63	2288950.41
114	378513.85	2288950.25
115	378514.11	2288950.14
116	378514.38	2288950.08
117	378514.65	2288950.08



№№ точки	Координаты	
	X	Y
1	2	3
118	378514.92	2288950.14
119	378515.18	2288950.25
120	378515.40	2288950.41
121	378515.59	2288950.62
122	378515.73	2288950.86
123	378515.81	2288951.12
94	378515.84	2288951.40
<b>:3У8(6)</b>		
124	378440.85	2288950.28
125	378440.82	2288950.55
126	378440.73	2288950.82
127	378440.6	2288951.06
128	378440.41	2288951.26
129	378440.19	2288951.43
130	378439.93	2288951.54
131	378439.66	2288951.6
132	378439.38	2288951.6
133	378439.11	2288951.54
134	378438.86	2288951.43
135	378438.64	2288951.26
136	378438.45	2288951.06
137	378438.31	2288950.82
138	378438.23	2288950.55
139	378438.2	2288950.28
140	378438.23	2288950
141	378438.31	2288949.74
142	378438.45	2288949.5
143	378438.64	2288949.29
144	378438.86	2288949.13
145	378439.11	2288949.02
146	378439.38	2288948.96
147	378439.66	2288948.96
148	378439.93	2288949.02
149	378440.19	2288949.13
150	378440.41	2288949.29
151	378440.6	2288949.5
152	378440.73	2288949.74
153	378440.82	2288950
124	378440.85	2288950.28
<b>:3У8(7)</b>		
154	378350.86	2288948.93
155	378350.83	2288949.21
156	378350.74	2288949.47

№№ точки	Координаты	
	X	Y
1	2	3
157	378350.61	2288949.71
158	378350.42	2288949.92
159	378350.2	2288950.08
160	378349.94	2288950.19
161	378349.67	2288950.25
162	378349.39	2288950.25
163	378349.12	2288950.19
164	378348.87	2288950.08
165	378348.65	2288949.92
166	378348.46	2288949.71
167	378348.32	2288949.47
168	378348.24	2288949.21
169	378348.21	2288948.93
170	378348.24	2288948.66
171	378348.32	2288948.39
172	378348.46	2288948.15
173	378348.65	2288947.95
174	378348.87	2288947.79
175	378349.12	2288947.67
176	378349.39	2288947.62
177	378349.67	2288947.62
178	378349.94	2288947.67
179	378350.2	2288947.79
180	378350.42	2288947.95
181	378350.61	2288948.15
182	378350.74	2288948.39
183	378350.83	2288948.66
154	378350.86	2288948.93
<b>:3У8(8)</b>		
184	378270.87	2288947.74
185	378270.84	2288948.01
186	378270.75	2288948.28
187	378270.61	2288948.52
188	378270.43	2288948.72
189	378270.2	2288948.89
190	378269.95	2288949
191	378269.68	2288949.06
192	378269.4	2288949.06
193	378269.13	2288949
194	378268.88	2288948.89
195	378268.66	2288948.72
196	378268.47	2288948.52
197	378268.33	2288948.28

№№ точки	Координаты	
	X	Y
1	2	3
198	378268.25	2288948.01
199	378268.22	2288947.74
200	378268.25	2288947.46
201	378268.33	2288947.2
202	378268.47	2288946.96
203	378268.66	2288946.75
204	378268.88	2288946.59
205	378269.13	2288946.48
206	378269.4	2288946.42
207	378269.68	2288946.42
208	378269.95	2288946.48
209	378270.2	2288946.59
210	378270.43	2288946.75
211	378270.61	2288946.96
212	378270.75	2288947.2
213	378270.84	2288947.46
184	378270.87	2288947.74
<b>:ЗУ8(9)</b>		
214	378192.51	2288942.87
215	378193.26	2288946.4
216	378186.77	2288945.68
217	378186.45	2288944.16
214	378192.51	2288942.87
<b>Площадь 123 кв.м</b>		

### 2.3 Целевое назначение лесов

В соответствии с приказом Федерального агентства лесного хозяйства от 17 октября 2008 г. №316 «Об определении количества лесничеств на территории Краснодарского края и установлении их границ» Псебайское участковое лесничество входит в состав Мостовского лесничества.

На момент проектирования лесных участков, на территории Мостовского лесничества распространяется действие лесохозяйственного регламента, утвержденного приказом министерства природных ресурсов Краснодарского края № 181 от 01.02.2018.

Леса на территории Краснодарского в соответствии со статьей 8 Федерального закона от 04.12.2006 N 201-ФЗ "О введении в действие Лесного кодекса Российской Федерации" отнесены к защитным лесам, что отражено в Лесном плане Краснодарского края, утвержденном постановлением главы администрации (губернатора) Краснодарского края от 31 января 2019 г. № 698 Об утверждении лесного плана Краснодарского края на 2019-2029 годы, лесохозяйственном регламенте Мостовского лесничества (лесопарка).

Согласно статье 25 Лесного кодекса Российской Федерации, лесохозяйственного регламента Мостовского лесничества разрешённый вид использования лесов проектируемого лесного участка: строительство, реконструкция, эксплуатация линейных объектов.

Испрашиваемые для строительства ПС 35/10 кВ «Бурный», строительства ВЛ 35 кВ Псебай-Бурный», лесные участки расположены в Мостовском лесничестве, Псебайском участковом лесничестве, квартал 12А части выделов 64,65,66,67,68, 69,70, 104, квартал 12Б части выделов 21,22,23,24,27,32,53, квартал 27Б части выделов 8,11,12,14,15,16,18,31,32, квартал 24Б части выделов 4,7 квартал 26Б части выделов 8,9,10,11,12,13,31, квартал 35Б части выделов 1,2,3, квартал 33В части выделов 4,5,10,11,12,14,43,46, квартал 34В части выделов 26,28, квартал 35В часть выдела 16, квартал 36В части выделов 1,2, квартал 37В части выделов 3,4,6,11, квартал 41В части выделов 13,14,19,22,25,26,27, квартал 42В части выделов 1,2, квартал 44В части выделов 12,13, общей площадью 367766 кв.м (36,7766 га).

Лесной участок согласно статьи 45 Лесного Кодекса Российской Федерации для строительства, реконструкции, эксплуатации линейных объектов используются с соблюдением «Правила использования лесов для строительства, реконструкции, эксплуатации линейных объектов» утвержденных Приказом Рослесхоза от 10 июня 2011 года N 223.

Согласно документам лесного планирования кварталы 12А, 12Б, 24Б, 26Б, 27Б, 35Б, 33В, 34В, 35В, 36В, 37В, 41В, 42В, 44В Псебайского участкового лесничества, в котором расположены проектируемые лесные участки, относятся к защитным лесам, категории защитных лесов:

Квартал	Часть выдела	Площадь части выдела (га)
1. Ценные леса, запретные полосы лесов, расположенные вдоль водных объектов:		
12А	68	0.4245
	64	0.7045
	65	0.0709
	66	0.3339
	67	0.2778
	69	0.2527
	70	0.2225
	104	0.6371
12Б	22	0.1121
	21	0.286
	24	0.143
	23	0.3188
	32	0.1205
	27	2.6316
24Б	4	1.8421
	7	3.8290
26Б	8	0.2502
	9	0.9108



	10	0.0491
	11	1.2861
	12	0.1946
27Б	32	0.0066
	8	0.7095
	11	0.1426
	14	0.1424
	31	0.0362
	12	0.1149
	15	0.1758
35Б	1	0.0125
	2	0.3424
	3	0.3929
33В	5	0.1882
	4	0.5638
41В	19	2.6498
	22	1.088
	25	1.435
	26	1.5898
	27	0.1069
	13	0.4139
	14	0.7471
ИТОГО		25.7561
2. Ценные леса; горные леса (леса, расположенные в зоне горного Северного Кавказа и горного Крыма, в Южно-Сибирской горной зоне, в иных горных местностях на границе с верхней безлесной частью горных вершин и хребтов (малолесные горные территории), имеющие защитное и противозерозионное значение)		
12Б	53	0.6603
27Б	16	0.7977
	18	0.2873
26Б	13	0.4693
	31	0.0017
ИТОГО		2.2163
3. Ценные леса; лесостепные леса (леса, расположенные в степной зоне, лесостепной зоне, выполняющие защитные функции)		
33В	46	0.5716
	43	0.2975
34В	26	0.2100
36В	1	0.1243
	2	0.1304
35В	16	0.8681
37В	11	0.3309
42В	1	0.4422
	2	0.3633
ИТОГО		3.3383
4. Леса, выполняющие функции защиты природных и иных объектов - защитные полосы лесов, расположенные вдоль железнодорожных путей общего пользования, федеральных автомобильных дорог общего пользования, автомобильных дорог общего пользования, находящихся в собственности субъектов Российской Федерации		

33В	10	0.3202
	11	0.9683
	12	1.5848
	14	0.4474
34В	28	0.2070
37В	3	0.0694
	4	0.5959
	6	0.5901
44В	13	0.3598
	12	0.3230
ИТОГО		5.4659
<p>ВСЕГО -36,7766 га, в том числе:</p> <ul style="list-style-type: none"> <li>- ценные леса - запретные полосы лесов, расположенные вдоль водных объектов-25.7561 га;</li> <li>- ценные леса - горные леса (леса, расположенные в зоне горного Северного Кавказа и горного Крыма, в Южно-Сибирской горной зоне, в иных горных местностях на границе с верхней безлесной частью горных вершин и хребтов (малолесные горные территории), имеющие защитное и противоэрозионное значение)- 2.2163 га</li> <li>- ценные леса - лесостепные леса (леса, расположенные в степной зоне, лесостепной зоне, выполняющие защитные функции)- 3.3383 га</li> <li>- леса, выполняющие функции защиты природных и иных объектов-защитные полосы лесов, расположенные вдоль железнодорожных путей общего пользования, федеральных автомобильных дорог общего пользования, автомобильных дорог общего пользования, находящихся в собственности субъектов Российской Федерации - 5,4659</li> </ul>		

### 2.3.1 Местоположение, границы и площадь проектируемых лесных участков

Субъект Российской Федерации

Муниципальное образование

Категория земель

Лесничество (лесопарк)

Участковое лесничество, урочище  
(при наличии)

Целевое назначение лесов, категория  
защитных лесов

Краснодарский край

Мостовский район

Земли лесного фонда

Мостовское

Псебайское

- ценные леса - горные леса (леса, расположенные в зоне горного Северного Кавказа и горного Крыма, в Южно-Сибирской горной зоне, в иных горных местностях на границе с верхней безлесной частью горных вершин и хребтов (малолесные горные территории), имеющие защитное и противоэрозионное значение) (квартал 12Б часть выдела 53, квартал 27Б части выделов 16,18, квартал

26Б части выделов 13,31);  
- ценные леса - лесостепные леса (леса, расположенные в степной зоне, лесостепной зоне, выполняющие защитные функции) (квартал 33В части выделов 11,12,26,43,46, квартал 35В часть выдела 16, квартал 36В части выделов 1, 2, квартал 42В части выделов 1, 2); запретные полосы лесов, расположенные вдоль водных объектов (квартал 12А части выделов 64,65,66,67,68,69,70,104 квартал 12Б части выделов 21,22,23,24,27,32, квартал 24Б части выделов 4, 7, квартал 26Б части выделов 8,9,10,11,12, квартал 27Б часть выделов 8,11,12,14,15,31,32, квартал 35Б части выделов 1,2,3,28, квартал 33В части выделов 4,5 , квартал 41В части выделов 13,14,19,22,25,26,27)  
Леса, выполняющие функции защиты природных и иных объектов-Защитные полосы лесов, расположенные вдоль железнодорожных путей общего пользования, федеральных автомобильных дорог общего пользования, автомобильных дорог общего пользования, находящихся в собственности субъектов Российской Федерации (квартал 33В части выделов 10,11,12,14, квартал 34В часть выдела 28, квартал 37В части выделов 3,4,6, квартал 44В части выделов 12,13.

### ***Участок 1***

Квартал

Лесотаксационный выдел/часть лесотаксационного выдела

12Б

---

часть выдела 21 (0,2860 га), часть выдела 22 (0,1121 га), часть выдела 23 (0,3188 га), часть выдела 24 (0,1430 га), часть выдела 27 (2,6316 га), часть выдела 32 (0,1205 га), часть выдела 53 (0,6603 га)

---

Квартал	27Б
Лесотаксационный выдел/часть лесотаксационного выдела	часть выдела 8 (0,7095 га), часть выдела 11 (0,1426 га), часть выдела 12 (0,1149 га), часть выдела 14 (0,1424 га), часть выдела 15 (0,1758 га), часть выдела 16 (0,7977 га), часть выдела 18 (0,2873 га), часть выдела 31 (0,0362 га), часть выдела 32 (0,0066 га)
Площадь проектируемого лесного участка, га	6,6853 га
<b>Участок 2</b>	
Квартал	24Б
Лесотаксационный выдел/часть лесотаксационного выдела	часть выдела 4 (0,0502 га)
Площадь проектируемого лесного участка, га	0,0502 га
<b>Участок 3</b>	
Квартал	26Б
Лесотаксационный выдел/часть лесотаксационного выдела	часть выдела 8 (0,2502 га), часть выдела 9 (0,9108 га), часть выдела 10 (0,0491 га), часть выдела 11 (1,2861 га), часть выдела 12 (0,1946 га), часть выдела 13 (0,4693 га), часть выдела 31 (0,0017 га)
Квартал	24Б
Лесотаксационный выдел/часть лесотаксационного выдела	часть выдела 4 (1,7919 га), часть выдела 7 (3,8290 га)
Квартал	35Б
Лесотаксационный выдел/часть лесотаксационного выдела	часть выдела 1 (0,0125 га), часть выдела 2 (0,3424 га), часть выдела 3 (0,3929 га)
Площадь проектируемого лесного участка, га	9,5305 га
<b>Участок 4</b>	
Квартал	41В



Лесотаксационный выдел/часть лесотаксационного выдела	часть выдела 19 (2,6498 га), часть выдела 22 (1,0880 га), часть выдела 25 (1,4350 га), часть выдела 26(1,5898 га), часть выдела 27 (0,1069 га)
Площадь проектируемого лесного участка, га	6,8695 га
<b>Участок 5</b>	
Квартал	41В
Лесотаксационный выдел/часть лесотаксационного выдела	часть выдела 13 (0,4139 га), часть выдела 14 (7471 га)
Площадь проектируемого лесного участка, га	1,1610 га
<b>Участок 6</b>	
Квартал	42В
Лесотаксационный выдел/часть лесотаксационного выдела	часть выдела 1 (0,0738 га)
Площадь проектируемого лесного участка, га	0,0738 га
<b>Участок 7</b>	
Квартал	42В
Лесотаксационный выдел/часть лесотаксационного выдела	часть выдела 1 (0,3684 га), часть выдела 2 (0,3633 га)
Площадь проектируемого лесного участка, га	0,7317 га
<b>Участок 8</b>	
Квартал	36В
Лесотаксационный выдел/часть лесотаксационного выдела	часть выдела 1 (0,1243 га), часть выдела 2 (0,1304 га)
Квартал	35В
Лесотаксационный выдел/часть лесотаксационного выдела	часть выдела 16 (0,7310 га)
Площадь проектируемого лесного участка, га	0,9857 га
<b>Участок 9</b>	

Квартал	35В
Лесотаксационный выдел/часть лесотаксационного выдела	часть выдела 16 (0,0263 га)
Площадь проектируемого лесного участка, га	0,0263 га
<b>Участок 10</b>	
Квартал	35В
Лесотаксационный выдел/часть лесотаксационного выдела	часть выдела 16 (0,0273 га)
Площадь проектируемого лесного участка, га	0,0273 га
<b>Участок 11</b>	
Квартал	35В
Лесотаксационный выдел/часть лесотаксационного выдела	часть выдела 16 (0,0361 га)
Площадь проектируемого лесного участка, га	0,0361 га
<b>Участок 12</b>	
Квартал	35В
Лесотаксационный выдел/часть лесотаксационного выдела	часть выдела 16 (0,0474 га)
Площадь проектируемого лесного участка, га	0,0474 га
<b>Участок 13</b>	
Квартал	44В
Лесотаксационный выдел/часть лесотаксационного выдела	часть выдела 13 (0,3598 га)
Площадь проектируемого лесного участка, га	0,3598 га
<b>Участок 14</b>	
Квартал	44В
Лесотаксационный выдел/часть лесотаксационного выдела	часть выдела 12 (0,3230 га)
Площадь проектируемого лесного участка, га	0,3230 га
<b>Участок 15</b>	
Квартал	37В
Лесотаксационный выдел/часть лесотаксационного выдела	

таксационного выдела	часть выдела 6 (0,5901 га)
Площадь проектируемого лесного участка, га	0,5901 га
<b>Участок 16</b>	
Квартал	37В
Лесотаксационный выдел/часть лесотаксационного выдела	часть выдела 3 (0,0694 га), часть выдела 4 (0,5959 га), часть выдела 11 (0,3309 га)
Площадь проектируемого лесного участка, га	0,9962 га
<b>Участок 17</b>	
Квартал	34В
Лесотаксационный выдел/часть лесотаксационного выдела	часть выдела 26(0,2100 га), часть выдела 28(0,2070 га)
Площадь проектируемого лесного участка, га	0,4170 га
<b>Участок 18</b>	
Квартал	33В
Лесотаксационный выдел/часть лесотаксационного выдела	часть выдела 46(0,5716 га)
Площадь проектируемого лесного участка, га	0,5716 га
<b>Участок 19</b>	
Квартал	33В
Лесотаксационный выдел/часть лесотаксационного выдела	часть выдела 43(0,2975 га)
Площадь проектируемого лесного участка, га	0,2975 га
<b>Участок 20</b>	
Квартал	33В
Лесотаксационный выдел/часть лесотаксационного выдела	часть выдела 14 (0,4474 га)
Площадь проектируемого лесного участка, га	0,4474 га
<b>Участок 21</b>	
Квартал	33В

Лесотаксационный выдел/часть лесотаксационного выдела	часть выдела 10(0,3202 га), часть выдела 11(0,9683 га), часть выдела 12(1,5848 га)
Площадь проектируемого лесного участка, га	2,8733 га
<b>Участок 22</b>	
Квартал	33В
Лесотаксационный выдел/часть лесотаксационного выдела	часть выдела 5(0,1018 га)
Площадь проектируемого лесного участка, га	0,1018 га
<b>Участок 23</b>	
Квартал	33В
Лесотаксационный выдел/часть лесотаксационного выдела	часть выдела 5(0,0864 га)
Площадь проектируемого лесного участка, га	0,0864 га
<b>Участок 24</b>	
Квартал	33В
Лесотаксационный выдел/часть лесотаксационного выдела	часть выдела 4(0,0829 га)
Площадь проектируемого лесного участка, га	0,0829 га
<b>Участок 25</b>	
Квартал	33В
Лесотаксационный выдел/часть лесотаксационного выдела	часть выдела 4(0,0714 га)
Площадь проектируемого лесного участка, га	0,0714 га
<b>Участок 26</b>	
Квартал	33В
Лесотаксационный выдел/часть лесотаксационного выдела	часть выдела 4(0,0086 га)
Площадь проектируемого лесного участка, га	0,0086 га



<b>Участок 27</b>	
Квартал	33В
Лесотаксационный выдел/часть лесотаксационного выдела	часть выдела 4(0,4009 га)
Площадь проектируемого лесного участка, га	0,4009 га
<b>Участок 28</b>	
Квартал	12А
Лесотаксационный выдел/часть лесотаксационного выдела	часть выдела 70(0,2225 га), часть выдела 104 (0,6371 га)
Площадь проектируемого лесного участка, га	0,8596 га
<b>Участок 29</b>	
Квартал	12А
Лесотаксационный выдел/часть лесотаксационного выдела	часть выдела 68(0,3297га)
Площадь проектируемого лесного участка, га	0,3297 га
<b>Участок 30</b>	
Квартал	12А
Лесотаксационный выдел/часть лесотаксационного выдела	часть выдела 64 (0,1332 га), часть выдела 65 (0,0709 га), часть выдела 66 (0,3339 га), часть выдела 67 (0,2778 га), часть выдела 68 (0,0948 га), часть выдела 69 (0,2527 га)
Площадь проектируемого лесного участка, га	1,1633 га
<b>Участок 31</b>	
Квартал	12А
Лесотаксационный выдел/часть лесотаксационного выдела	часть выдела 64(0,5713 га)
Площадь проектируемого лесного участка, га	0,5713 га
Общая площадь лесных участков	<u>36,7766 га</u>

Предполагаемые способы формирования лесных участков (частей земельных участков) описаны в таблице 2.2 «Перечень и сведения о площади образуемого

земельного участка, в том числе возможные способы его образования, вид разрешенного использования земельных участков»

## 2.4 Количественные и качественные характеристики проектируемых лесных участков

Количественные и качественные характеристики проектируемого лесного участка составлены на основании данных государственного лесного реестра Мостовского лесничества и натурного обследования.

### 2.4.1 Количественные и качественные характеристики проектируемых лесных участков, имеющих обременения

Таблица 2.4.1 Распределение земель

Общая площадь, га	в том числе									
	лесные земли					нелесные земли				
	занятые лесными насаждениями - всего	в том числе покрытые лесными культурами	лесные питомники, плантации	не занятые лесными насаждениями	итого	дороги	просеки	болота	другие	итого
1	2	3	4	5	6	7	8	9	10	11
19,1899	17,4724	1,3296	0,4693	-	17,4724	0,1633	0,0017	-	1,5525	1,7175

Таблица 2.4.2 Характеристика насаждений проектируемого лесного участка

Участковое лесничество/урочище (при наличии)	Номер квартала	Номер выдела	Состав насаждения или характеристика лесного участка при отсутствии насаждения	Площадь (га)/запас древесины при наличии (куб. м)	в том числе по группам возраста древостоя (га/куб. м)			
					Молодняки	средневозрастные	Приспевающие	спелые и перестойные
1	2	3	4	5	6	7	8	9
Участок 1 -6,6853 га								
Псебайское	12Б	Часть выдела 53	Сенокосы 4Гш2Яо1Ос1Кл1Олч1Г	0,6603/24,361	0,6603/24,361	-	-	-
Псебайское	12Б	Часть выдела	Сенокосы 4Гш3Яо1Кл	0,1121/20,296	0,1121/20,296	-	-	-

		22	1Ос1Олч+Г					
Псебайское	12Б	Часть выдела 21	5Г3Гш2Олч +Яо+Кл	0,2860/ 5,938	-	0,2860/ 5,938	-	-
Псебайское	12Б	Часть выдела 24	Сенокосы 4Бк2Голч 1Кл1Гш1Яо	0,1430/ 27,493	0,1430/ 27,493	-	-	-
Псебайское	12Б	Часть выдела 23	5Г4олч1Гш+ Кл+Яо	0,3188/ 12,276	-	-	-	0,3188/ 12,276
Псебайское	12Б	Часть выдела 32	Дорога 6Г2Ивд2Гш +Кл+Яо	0,1205/ 3,638	-	0,1205/ 3,638	-	-
Псебайское	12Б	Часть выдела 27	5Олч3Г1Бк 1Яо+Гш+Кл	2,6316/ 140,532	-	-	-	2,6316/ 140,532
Псебайское	27Б	Часть выдела 32	Дорога 2Яо2Гш2Ол ч2Г1Кл1Бк	0,0066/ 14,392	-	0,0066/ 14,392	-	-
Псебайское	27Б	Часть выдела 8	3Олч2Бк 2Днч1Гш 1Яо1Кл	0,7095/ 31,420	-	-	0,7095/ 31,420	-
Псебайское	27Б	Часть выдела 11	4Олч2Г2Яо1 Ос1Бк+Кл+Г ш+Яб	0,1426/ 36,551	-	-	-	0,1426/ 36,551
Псебайское	27Б	Часть выдела 14	3Олч2Гш1Я о1Г1Чш1Яб 1Кл	0,1424/ 13,162	-	-	-	0,1424/ 13,162
Псебайское	27Б	Часть выдела 31	Дорога 3Яо2Гш2Г 1Кл1Бк1Олч	0,0362/ 12,994	-	0,0362/ 12,994	-	-
Псебайское	27Б	Часть выдела 12	2Яо2Олч2Г ш2Г1Кл1Бк	0,1149/ 15,632	-	-	0,1149/ 15,632	-
Псебайское	27Б	Часть выдела 15	5Олч2Бк1Г 1Яо1Кл+Гш	0,1758/ 29,802	-	-	-	0,1758/ 29,802
Псебайское	27Б	Часть выдела 16	4Яо3Олч1Г 1Ос1Гш+Бк +Кл+Яб	0,7977/ 131,728	-	0,7977/ 131,728	-	-
Псебайское	27Б	Часть выдела 18	6Бк3Г1Олч+ Яо+Гш+Кл	0,2873/ 49,893	-	-	-	0,2873/ 49,893
Участок 2-0,0502 га								
Псебайское	24Б	Часть выдела 4	2Олч2Чш1Я б1Гш1Кл1Г1 Бк1Ивд+Яо	0,0502/ 23.380	-	-	-	0,0502/ 23.380
Участок 3-9,5305 га								
Псебайское	26Б	Часть выдела 13	5Гш3Г1Бк 1Олч+Яо	0,4693/ 20,196	-	0,4693/ 20,196	-	-
Псебайское	26Б	Часть выдела 31	Просека 3Яо2Гш2Г 2Кл1Бк+Олч	0,0017/ 12,906	-	0,0017/ 12,906	-	-
Псебайское	26Б	Часть выдела	3Олч2Бк 2Днч1Гш1Я	0,2502/ 55,937	-	-	-	0,2502/ 55,937

		8	о1Кл					
Псебайское	26Б	Часть выдела 9	8Олч1Г1Кл+ Бк+Яо	0,9108/ 34,446	-	-	-	0,9108/ 34,446
Псебайское	26Б	Часть выдела 10	5Бк2Г2Олч 1Яо+Гш	0,0491/ 8,539	-	0,0491/ 8,539	-	-
Псебайское	26Б	Часть выдела 11	6Гш2Г1Бк 1Олч+Яо	1,2861/ 69.143	-	-	1,2861/ 69.143	-
Псебайское	26Б	Часть выдела 12	6Олч2Г1Гш 1Бк+Яо	0,1946/ 17,119	-	-	-	0,1946/ 17,119
Псебайское	24Б	Часть выдела 4	3Олч2Гш 2Бк1Кл1Яо1 Г+Яб+Ивд+ Чш	1,7919/ 293,334	-	-	-	1,7919/ 293,334
Псебайское	24Б	Часть выдела 7	3Г3Бк1Олч1 Яо1Ос1Гш+ Кл+Чш	3,8290/ 507,434	-	-	3,8290/ 507,434	-
Псебайское	35Б	Часть выдела 1	4Олч3Гш 2Бк1Яо+Г+К л	0,0125/ 28,320	-	-	0,0125/ 28,320	-
Псебайское	35Б	Часть выдела 2	7Олч2Яо1Бк +Гш	0,3424/ 25,593	-	-	-	0,3424/ 25,593
Псебайское	35Б	Часть выдела 3	3Г3Олч2Бк1 Кл1ос	0,3929/ 30,200	-	-	0,3929/ 30,200	-
Участок 28-0,3303 га								
Псебайское	12А	Часть выдела 70	5Тч3Олс 2Ивд	0,2225/ 26,119	-	-	-	0,2225/ 26,119
Псебайское	12А	Часть выдела 104	Река	0,6371/-	-	-	-	-
Участок 29-0,3297 га								
Псебайское	12А	Часть выдела 68	4Яо3Со1Ивд 1Днч1Кл+Г ш+Яб+Олс+ Олч	0,3297/ 136.462	-	0,3297/ 136.462	-	-
Участок 30-1,1633 га								
Псебайское	12А	Часть выдела 64	6Олс2Ивд 1Яо1Кл+Днч	0,1332/ 5,787	-	-	-	0,1332/ 5,787
Псебайское	12А	Часть выдела 65	5Яо3Кл2Олс	0,0709/ 6,450	-	0,0709/ 6,450	-	-
Псебайское	12А	Часть выдела 66	7Олс2Кл1Яо	0,3339/ 11,465	-	-	-	0,3339/ 11,465
Псебайское	12А	Часть выдела 67	5Ивд4Олс 1Кл	0,2778/ 14,107	-	-	-	0,2778/ 14,107
Псебайское	12А	Часть	4Яо3Со1Ивд	0,0948/ -	-	0,0948/ -	-	-



		выдела 68	1Днч1Кл+Г ш+Яб	42,049		42,049		
Псебайское	12А	Часть выдела 69	7Олс3Ивд	0,2527/ 14,649	-	-	-	0,2527/ 14,649
Участок 31-0,5713								
Псебайское	12А	Часть выдела 64	6Олс2Ивд 1Яо1Кл +Днч	0,5713/ 19,034	-	-	-	0,5713/ 19,034
<b>Итого</b>				<b>19,1899/ 1972,777</b>	<b>0,9154/ 72,150</b>	<b>2,2625/ 395,292</b>	<b>6,3449/ 682,149</b>	<b>9,0300/ 823,186</b>

Таблица 2.4.3 Средние таксационные показатели насаждений проектируемого лесного участка

Целевое назначение лесов	Хозяйство, преобладающая порода	Состав насаждений	Возраст	Бонитет	Полнота	Средний запас древесины (куб, м/га)		
						средневозрастные	приспевающие	спелые и перестойные
1	2	3	4	5	6	7	8	9
Защитные	Мягколиственное, ольха чёрная	2Олч2Г2Бк 2Яо1Гш1Кл +Ивд+Олс+ Со+Ос+Яб+ Днч+Чш +Тч+Е	60	2	0,6	-	-	90

Таблица 2.4.5 Виды и объемы использования лесов на проектируемом лесном участке

Целевое назначение лесов	Хозяйство (хвойное, твердолиственное, мягколиственные)	Площадь, (га)	Единица измерения	Объемы использования лесов (изъятия лесных ресурсов)
1	2	3	4	5
Вид использования лесов - строительство, реконструкция, эксплуатация линейных объектов Цель предоставления лесного участка - строительство ПС 35/10 кВ «Бурный», строительство ВЛ 35 кВ Псебай-Бурный»				
Защитные	Мягколиственные	17,4724	м.куб	1856,697
Защитные	-	1,0804	м.куб	116,080
Защитные	-	0,6371	-	-
<b>Итого</b>		<b>19,1899</b>	<b>м.куб</b>	<b>1972,777</b>

## 2.4.2 Количественные и качественные характеристики проектируемых лесных участков без обременений

Таблица 2.4.6 Распределение земель

Общая площадь, га	в том числе									
	лесные земли					нелесные земли				
	занятые лесными насаждениями - всего	в том числе покрытые лесными культурами	лесные питомники, плантации	не занятые лесными насаждениями	итого	дороги	просеки	болота	другие	итого
1	2	3	4	5	6	7	8	9	10	11
17,5867	17,3934	-	-	0,1933	17,5867	-	-	-	-	-

Таблица 2.4.7 Характеристика насаждений проектируемого лесного участка

Участковое лесничество/урочище (при наличии)	Номер квартала	Номер выдела	Состав насаждения или характеристика лесного участка при отсутствии насаждения	Площадь (га)/запас древесины при наличии (куб. м)	в том числе по группам возраста древостоя (га/куб. м)			
					Молодняки	средневозрастные	Приспевающие	спелые и перестойные
1	2	3	4	5	6	7	8	9
Участок 4-6,8695 га								
Псебайское	41В	Часть выдела 19	4Г4Олч1Ос1Бк+Днч+Чш+Гш+Кл	2,6498/126,155	-	-	2,6498/126,155	-
Псебайское	41В	Часть выдела 22	7Олч1Днч1Яо1Г+Кл+Бк+Гш	1,0880/195,705	-	1,0880/195,705	-	-
Псебайское	41В	Часть выдела 25	6Олч2Днч1Г1Гш+Бк+Кл+Ос+Чш	1,4350/129,251	-	1,4350/129,251	-	-
Псебайское	41В	Часть выдела 26	5Олч2Г1Яо1Бк1Днч+Чш+Кл	1,5898/148,898	-	1,5898/148,898	-	-
Псебайское	41В	Часть выдела 27	3Олч2Яо2Г2Бк1Бер+Кл	0,1069/39,714	0,1069/39,714	-	-	-
Участок 5-1,1610 га								
Псебайское	41В	Часть выдела 13	10Олч	0,4139/7,494	-	0,4139/7,494	-	-
Псебайское	41В	Часть выдела 14	8Олч2Днч+Яо+Ос+Бк	0,7471/64,784	-	-	-	0,7471/64,784
Участок 6-0,0738 га								
Псебайское	42В	Часть выдела	5Днч2Г1Ос1Кл1Бк+Бер	0,0738/16,027	-	-	-	0,0738/16,027

		1	+Чш+Гш+О лч					
Участок 7-0,7317 га								
Псебайское	42В	Часть выдела 1	5Днч2Г1Ос 1Кл1Бк+Бер +Чш+Гш+О лч	0,3684/ 64,107	-	-	-	0,3684/ 64,107
Псебайское	42В	Часть выдела 2	6Днч3Г1Ос	0,3633/ 20,599	-	-	-	0,3633/ 20,599
Участок 8-0,9857 га								
Псебайское	36В	Часть выдела 1	9Ос+1Олч+Г	0,1243/ 9.195	-	0,1243/ 9.195	-	-
Псебайское	36В	Часть выдела 2	10Днч+Гш	0,1304/ 36.953	-	-	-	0,1304/ 36.953
Псебайское	35В	Часть выдела 16	8Днч2Ос+ Ивд	0,7310/ 32,189	-	0,7310/ 32,189	-	-
Участок 9-0,0263 га								
Псебайское	35В	Часть выдела 16	8Днч2Ос+ Ивд	0,0263/ 1,158	-	0,0263/ 1,158	-	-
Участок 10-0,0273 га								
Псебайское	35В	Часть выдела 16	8Днч2Ос+ Ивд	0,0273/ 1,202	-	0,0273/ 1,202	-	-
Участок 11-0,0361 га								
Псебайское	35В	Часть выдела 16	8Днч2Ос+ Ивд	0,0361/ 1,590	-	0,0361/ 1,590	-	-
Участок 12-0,0474 га								
Псебайское	35В	Часть выдела 16	8Днч2Ос+ Ивд	0,0474/ 2,087	-	0,0474/ 2,087	-	-
Участок 13-0,3598 га								
Псебайское	44В	Часть выдела 13	8Ивд2Олс	0,3598/ 23,237	-	-	-	0,3598/ 23,237
Участок 14-0,3230 га								
Псебайское	44В	Часть выдела 12	8Ивд2Олс	0,3230/ 35,755	-	-	-	0,3230/ 35,755
Участок 15-0,5901 га								
Псебайское	37В	Часть выдела 6	5Ивд 4Кл1Яб	0,5901/ 52,946	-	-	0,5901/ 52,946	-
Участок 16-0,9962 га								
Псебайское	37В	Часть выдела 3	8Ивд2Олс	0,0694/ 5,196	-	-	-	0,0694/ 5,196
Псебайское	37В	Часть выдела 4	6Ивд2Олс 2Олч+Кл	0,5959/ 34,548	-	-	-	-
Псебайское	37В	Часть	4Ос2Г1Гш1	0,3309/ -	-	0,3309/ -	-	-

		выдела 11	Бк1Яб1Днг+ Кл+Ивд+Яо	39,791		39,791		
Участок 17-0,4170 га								
Псебайское	34В	Часть выдела 28	4Олс4Ивд 1Кл1Гш	0,2070/ 22,177	-	-	-	0,2070/ 22,177
Псебайское	34В	Часть выдела 26	6Кл2Ивд 2Олс	0,2100/ 6,098	-	-	-	0,2100/ 6,098
Участок 18-0,5716 га								
Псебайское	33В	Часть выдела 46	3Кл3Яб2Гш 1Яо1Днг	0,5716/ 7,640	-	-	-	0,5716/ 7,640
Участок 19-0,2975 га								
Псебайское	33В	Часть выдела 43	5Гш4Яб1Г	0,2975/ 15,046	-	0,2975/1 5,046	-	-
Участок 20-0,4474 га								
Псебайское	33В	Часть выдела 14	3Олс2Яб2Дн г1Гш1Ал 1Кл	0,4474/ 17,296	-	-	-	0,4474/ 17,296
Участок 21-2,8733 га								
Псебайское	33В	Часть выдела 10	5Гш2Ал1Яо 1Днч1Олч +Яб	0,3202/ 10,656	-	0,3202/1 0,656	-	-
Псебайское	33В	Часть выдела 11	7Яо1Гш1Яб 1Г+Ивд +Олч	0,9683/ 153,51	-	0,9683/1 53,51	-	-
Псебайское	33В	Часть выдела 12	7Гш1Днг1Я б1Кл+Ал+О лч+Ивд+Яо	1,5848/ 119,701	-	1,5848/ 119,701	-	-
Участок 22-0,1018 га								
Псебайское	33В	Часть выдела 5	ДКР выруб- лена 2018 г	0,1018/	-	-	-	-
Участок 23-0,0864 га								
Псебайское	33В	Часть выдела 5	7Ивд3Олс	0,0864/ 12,825	-	-	0,0864/ 12,825	-
Участок 24-0,0829 га								
Псебайское	33В	Часть выдела 4	ДКР выруб- лена 2018 г	0,0829/	-	-	-	-
Участок 25-0,0714 га								
Псебайское	33В	Часть выдела 4	6Ивд4Олс	0,0714/ 7,445	-	-	-	0,0714/ 7,445
Участок 26-0,0086 га								
Псебайское	33В	Часть выдела 4	ДКР выруб- лена 2018 г	0,0086/	-	-	-	-
Участок 27-0,4009 га								
Псебайское	33В	Часть выдела 4	5Ивд3Тч 2Олс	0,4009/ 44,990	-	-	-	0,4009/ 44,990
<b>Итого</b>				<b>17.5867</b>	<b>0.1069/</b>	<b>9.0208/</b>	<b>3.3263/</b>	<b>4.9394/</b>



	/1505.9 65	39.714	867.473	191.926	406.852
--	---------------	--------	---------	---------	---------

Таблица 2.4.8 Средние таксационные показатели насаждений проектируемого лесного участка

Целевое назначение лесов	Хозяйство, преобладающая порода	Состав насаждений	Возраст	Бонитет	Полнота	Средний запас древесины (куб, м/га)		
						средневозрастные	приспевающие	спелые и перестойные
1	2	3	4	5	6	7	8	9
Защитные	Мягколиственное, ольха чёрная	3Олч1Днч1Г1Яо1Гш1Ивд1Ос1Кл+Яб+Бк+Днг+Олс+Чш+Тч+Ал+Бер	51	4	0,6	-	-	80

Таблица 2.4.9 Виды и объемы использования лесов на проектируемом лесном участке

Целевое назначение лесов	Хозяйство (хвойное, твердолиственное, мягколиственные)	Площадь, (га)	Единица измерения	Объемы использования лесов (изъятия лесных ресурсов)
1	2	3	4	5
Вид использования лесов - строительство, реконструкция, эксплуатация линейных объектов Цель предоставления лесного участка - строительства ПС 35/10 кВ «Бурный», строительства ВЛ 35 кВ Псебай-Бурный»				
Защитные	Мягколиственные	17,3934	м.куб	1505,965
Защитные	-	0,1933	-	-
<b>Итого</b>		<b>17,5867</b>	<b>м.куб</b>	<b>1505,965</b>

## 2.5 Виды разрешенного использования лесов на проектируемом лесном участке

Лесохозяйственным регламентом Мостовского лесничества (лесопарка) в кварталах 12А,12Б, 24Б, 26Б, 27Б, 35Б, 33В, 34В, 35В, 36В, 37В, 41В, 42В, 44В Псебайского участкового лесничества, и соответственно в проектируемых лесных участках установлены следующие виды разрешенного использования лесов:

- Заготовка древесины;
- Заготовка и сбор не древесных лесных ресурсов;
- Заготовка пищевых лесных ресурсов и сбор лекарственных трав;
- Осуществление видов деятельности в сфере охотничьего хозяйства;
- Ведение сельского хозяйства;

- Осуществление научно-исследовательской, образовательной деятельности;
- Осуществление рекреационной деятельности;
- Выполнение работ по геологическому изучению недр, разработка месторождений полезных ископаемых;
- Строительство и эксплуатация водохранилищ и иных искусственных водных объектов, а также гидротехнических сооружений и специализированных портов;
- Строительство, реконструкция, эксплуатация линий электропередачи, линий связи, дорог, трубопроводов и других линейных объектов;
- Осуществление религиозной деятельности.

## **2.6 Сведения об обременениях проектируемого лесного участка**

По данным государственного лесного реестра квартал лесничества квартал 12А части выделов 64,65,66,67,68,69,70,104 Псебайского участкового лесничества Мостовского лесничества имеет обременения по договору аренды лесного участка с ООО «Соленовское», вид использования лесов: осуществление видов деятельности в сфере охотничьего хозяйства, сроком на 49 лет (номер учётной записи в государственном лесном реестре 23-12-06-06-00049).

По данным государственного лесного реестра квартал лесничества квартал квартал 12Б части выделов 21,22,23,24,27,32,53, квартал 24Б части выделов 4,7 квартал 26Б части выделов 8,9,10,11,12,13,31, квартал 27Б части выделов 8,11,12,14,15,16,18,31, 32, квартал 35Б части выделов 1,2,3 Псебайского участкового лесничества Мостовского лесничества имеет обременения по договору аренды лесного участка с ООО «Соленовское», вид использования лесов: осуществление видов деятельности в сфере охотничьего хозяйства, сроком на 49 лет (номер учётной записи в государственном лесном реестре 23-12-06-05-00052).

По данным государственного лесного реестра квартал 33В части выделов 4,5,10,11,12,14,43,46, квартал 34В часть выдела 26, 28, квартал 35В часть выдела 16, квартал 36В части выделов 1,2, квартал 37В части выделов 3,4,6,11, квартал 41В части выделов 13,14,19,22,25,26,27, квартал 42В части выделов 1,2, квартал 44В части выделов 12,13 Псебайского участкового лесничества Мостовского лесничества обременений не имеет.

## **2.7 Сведения об ограничениях использования лесов**

С учетом целевого назначения и правового режима лесов, установленного лесным законодательством Российской Федерации, лесохозяйственным регламентом Мостовского лесничества предусмотрены следующие ограничения в использовании лесов:

При использовании лесов в целях строительства, реконструкции и эксплуатации линейных объектов исключаются случаи:

- повреждения лесных насаждений, растительного покрова и почв за пределами лесного участка;

- захламления прилегающих территорий за пределами предоставленного участка строительным и бытовым мусором, отходами древесины, иными видами отходов;

- загрязнения площади предоставленного участка и территории за его пределами химическими и радиоактивными веществами;

- проезд транспортных средств и иных механизмов по произвольным, не установленным маршрутам за пределами предоставленного лесного участка.

Земли, нарушенные или загрязненные при использовании для строительства, реконструкции и эксплуатации линейных объектов, подлежат рекультивации в срок не более 1 года после завершения соответствующего этапа работ.

Леса, расположенные в водоохранных зонах, – выделены в соответствии с Водным кодексом Российской Федерации (статья 65) от 03.06.2006 г. № 74-ФЗ (введен в действие с 01.01.2007 г.). Согласно пункту 2 статьи 65 Водного кодекса в границах водоохранных зон устанавливаются прибрежные защитные полосы, на территории которых вводятся дополнительные ограничения хозяйственной и иной деятельности. Так же выделены леса, расположенные в запретных полосах вдоль водных объектов.

Запрещается:

- сплошные рубки при заготовке древесины спелых и перестойных насаждений;

- заготовку древесины в объеме, превышающем расчетную лесосеку по выборочным рубкам;

- заготовка древесины по выборочным рубкам с нарушением возрастов рубок

В запретных полосах лесов, расположенных вдоль водных объектов, запрещается размещение объектов капитального строительства, за исключением линейных объектов, гидротехнических сооружений и объектов, связанных с выполнением работ по геологическому изучению и разработкой месторождений углеводородного сырья.

## **2.8. Сведения о наличии зданий, сооружений, объектов, связанных с созданием лесной инфраструктуры и объектов, не связанных с созданием лесной инфраструктуры на проектируемом лесном участке**

**Таблица 2.8**

№ п/п	Участковое лесничество/ урочище (при наличии)	Номер квартала	Номер выдела	Площадь объекта, (га)	Наименование объекта
1	2	3	4	5	6
1	Псебайское	12Б	части выдела 32	0,1205	Дорога
2	Псебайское	27Б	часть выдела 32	0,0066	Дорога
3	Псебайское	27Б	части выдела 31	0,0362	Дорога

## 2.9 Сведения о наличии на проектируемом лесном участке особо защитных участков лесов, особо охраняемых природных территорий, зон с особыми условиями использования территорий

Согласно данным государственного лесного реестра на проектируемом лесном участке существуют особо защитные участки лесов (ОЗУ), Особо охраняемые природные территории (ООПТ), зоны с особыми условиями использования территорий не выявлены.

**Таблица 2.9**

№ п/п	Наименование участкового лесничества/урочища (при наличии)	Номер квартала	Номер выдела	Виды ОЗУ, наименование ООПТ, виды зон с особыми условиями использования территорий	Общая площадь, га	
1	2	3	4	5	6	
1	Псебайское	12А	68	Водоохранные зоны рек, озёр, болот	0.4245	
4			64		0.7045	
5			65		0.0709	
6			66		0.3339	
7			67		0.2778	
8			69		0.2527	
9			70		0.2225	
10			35Б		1	0.0125
11					2	0.3424
13		3			0.3929	
14		27Б	32		0.0066	
15			8		0.7095	
16			11		0.1426	
17			14		0.1424	
18			31		0.0362	
19			12		0.1149	
20			15		0.1758	
21		26Б	8		0.2502	
22			9		0.9108	
23			10		0.0491	
24			11		1.2861	
25			12		0.1946	
26		24Б	7		3.8290	
27		12Б	22		0.1121	
28			21		0.2860	
29			24		0.1430	
30			23		0.3188	
31			32		0.1205	
32			27		2.6316	

<b>ИТОГО</b>				<b>14,4944</b>		
1		27Б	18	Участки леса на склонах более 30°		
2		26Б	13			
3			10			
4			11			
5		12Б	27			
<b>ИТОГО</b>				<b>4.7234</b>		
1		26Б	8	Лесоплодовые насаждения		
2		24Б	4			
3		33В	10			
4			12			
5			14			
6			43			
<b>ИТОГО</b>				<b>4.7422</b>		
1		44В	12	Опушки леса шириной 100 метров примыкающие к дорогам		
2		37В	6			
3		33В	11			
4		37В	3			
<b>ИТОГО</b>				<b>1.9508</b>		
1		12Б	21	Участки леса шириной 1 км вокруг населенных пунктов		
2		27Б	8			
3			11			
4			15			
5		26Б	9			
6			12			
7		24Б	7			
8		35Б	1			
9			2			
10			3			
11		12А	68			
14			64			
15			65			
16			66			
17			67			
18			69			
19			70			
20			104			
<b>ИТОГО</b>						<b>9,9200</b>

## 2.10. Проектирование вида использования лесов лесного участка

Согласно лесохозяйственному регламенту Мостовского лесничества квартал 12А части выделов 64,65,66,67,68,69,70,104 квартал 12Б части выделов 21,22,23,24,27,32,53, квартал 27Б части выделов 8,11,12,14,15,16,18,31,32, квартал 24Б части выделов 4,7 квартал 26Б части выделов 8,9,10,11,12,13,31, квартал 35Б части выделов 1,2,3, квартал 33В части выделов 4,5,10,11,12,14,43,46, квартал 34В части выделов 26,28, квартал 35В часть выдела 16, квартал 36В части выделов 1,2, квартал 37В части выделов 3,4,6,11, квартал 41В части выделов 13,14,19,22,25,26,27, квартал 42В части выделов 1,2, квартал 44В части выделов



12,13, общей площадью 36,7766 кв.м Псебайского участкового лесничества, в границах которых расположены проектируемые лесные участки, относятся к зоне планируемого освоения лесов для строительства, реконструкции, эксплуатация линейных объектов.

**2.11 Перечень и сведения о площади образуемых земельных участков, которые будут отнесены к территориям общего пользования или имуществу общего пользования, в том числе в отношении которых предполагаются резервирование и (или) изъятие для государственных или муниципальных нужд**

В проекте межевания территории для размещения объекта Строительство ПС 35/10 кВ «Бурный», Строительство ВЛ 35 кВ Псебай-Бурный» отсутствуют образуемые земельные участки, которые будут отнесены к территориям общего пользования или имуществу общего пользования, в том числе в отношении которых предполагаются резервирование и (или) изъятие для государственных и муниципальных нужд.

Разработал



Е.В. Сердюк