



**СТРОЙ-
ИНЖЕНИРИНГ**

ЗАО «Стройинжиниринг»

350000, г. Краснодар, ул. Горького, 138

тел./факс (861)251-16-84

e-mail: secretary@stroiiengineering.ru

www.stroiiengineering.ru

**РЕГИСТРАЦИОННЫЙ НОМЕР № 0901012 ОТ 16 января 2009 ГОДА О
ЧЛЕНСТВЕ В СРО СРО-И-006-0911200910**

**ЗАКАЗЧИК - МКУ «Управление Гражданской обороны и
чрезвычайных ситуаций Мостовского района»**

ДОКУМЕНТАЦИЯ ПО ПЛАНИРОВКЕ ТЕРРИТОРИИ

**«Инженерная защита территории станицы
Переправной Мостовского района от негативного
воздействия реки Ходзь»**

ТОМ 3

ПРОЕКТ МЕЖЕВАНИЯ ТЕРРИТОРИИ

РАЗДЕЛ 1. ПРОЕКТ МЕЖЕВАНИЯ ТЕРРИТОРИИ. ГРАФИЧЕСКАЯ ЧАСТЬ

СТ3901-457.01-ПМТ.3.1

Изм.	№ док.	Подп.	Дата



**СТРОЙ-
ИНЖЕНИРИНГ**

ЗАО «Стройинжиниринг»

350000, г. Краснодар, ул. Горького, 138

тел./факс (861)251-16-84

e-mail: secretary@stroiiengineering.ru

www.stroiiengineering.ru

**РЕГИСТРАЦИОННЫЙ НОМЕР № 0901012 ОТ 16 января 2009 ГОДА О
ЧЛЕНСТВЕ В СРО СРО-И-006-0911200910**

**ЗАКАЗЧИК - МКУ «Управление Гражданской обороны и
чрезвычайных ситуаций Мостовского района»**

ДОКУМЕНТАЦИЯ ПО ПЛАНИРОВКЕ ТЕРРИТОРИИ

**«Инженерная защита территории станции
Переправной Мостовского района от негативного
воздействия реки Ходзь»**

ТОМ 3

ПРОЕКТ МЕЖЕВАНИЯ ТЕРРИТОРИИ

РАЗДЕЛ 1. ПРОЕКТ МЕЖЕВАНИЯ ТЕРРИТОРИИ. ГРАФИЧЕСКАЯ ЧАСТЬ

СТ3901-457.01-ПМТ.3.1

Главный инженер

О.Э. Белоусова

Главный инженер проекта

М.Ю. Чернышенко


Изм.	№ док.	Подп.	Дата

2021


Взам. инв. №	
Подпись и дата	
Инв. № подл.	

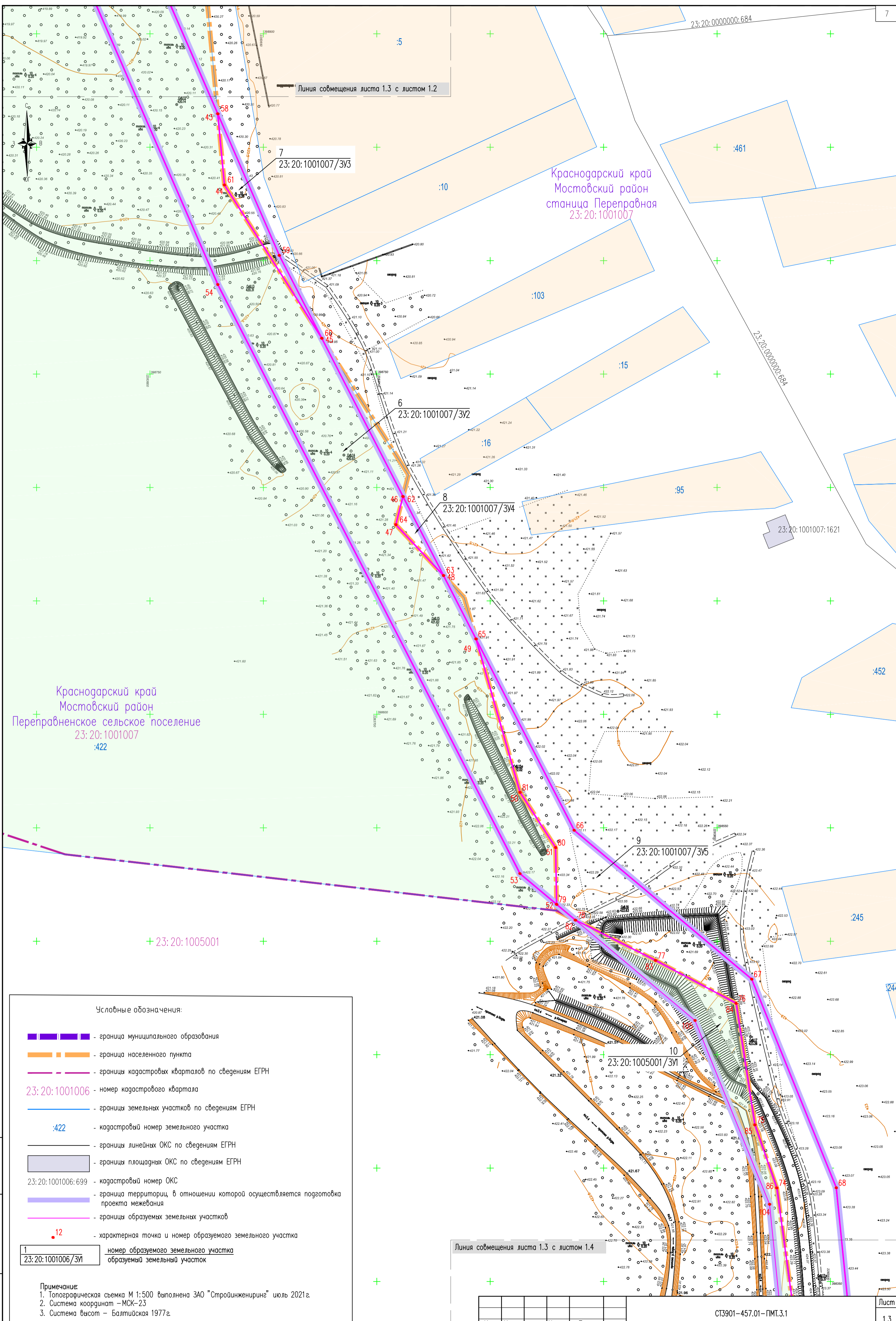
Обозначение	Наименование	Примечание
СТ3690-450.01-ПМТ.3.1-С	Содержание тома 3. Раздел 1	2
СТ3690-450.01-СД	Состав отчётной технической документации	3
	Графическая часть	
СТ3690-450.01- ПМТ.3.1-Ч-1.0-1.4	Чертеж межевания территории (1:1000)	4

Инва.№ подл.	Подпись и дата	Взам. инв. №
--------------	----------------	--------------

						СТ3901-457.01-ПМТ.3.1-С		
Изм.	Кол.Уч	Лист	Недок	Подпись	Дата			
Разраб.		Иштутина		<i>Иштутина</i>	09.21	Стадия	Лист	Листов
						ПМТ		1
Содержание тома 3. Раздел 1						 СТРОЙ-ИНЖЕНИРИНГ		
ГИП		Чернышенко		<i>Чернышенко</i>	09.21			

Номер тома	Обозначение	Наименование	Примечание
1	СТ3901-457.01-ППТ.1.1	раздел 1 "Проект планировки территории. Графическая часть"	
	СТ3901-457.01-ППТ.1.2	раздел 2 "Положение о размещении объектов"	
2	СТ3901-457.01-ППТ.2.1	раздел 3 "Материалы по обоснованию проекта планировки территории. Графическая часть"	
	СТ3901-457.01-ППТ.2.2	раздел 4 "Материалы по обоснованию проекта планировки территории. Пояснительная записка"	
3	СТ3901-457.01-ПМТ.3.1	раздел 1 «Проект межевания территории. Графическая часть»	
	СТ3901-457.01-ПМТ.3.2	раздел 2 «Проект межевания территории. Текстовая часть»	
4	СТ3901-457.01-ПМТ.4.1	раздел 3 «Материалы по обоснованию проекта межевания территории. Графическая часть»	
	СТ3901-457.01-ПМТ.4.2	раздел 4 «Материалы по обоснованию проекта межевания территории. Пояснительная записка»	

Изм.	Кол.Уч	Лист	Недок	Подпись	Дата	СТ3901-457.01-СД		
Состав документации						Стадия	Лист	Листов
						ПМТ		1
И. контр	Коваленко	<i>Коваленко</i>		09.21	ГИП		СТРОЙ-ИНЖЕНИРИНГ	
ГИП	Чернышенко	<i>Чернышенко</i>		09.21				



Линия совмещения листа 1.3 с листом 1.2

Краснодарский край
Мостовский район
станция Переправная
23:20:1001007

Краснодарский край
Мостовский район
Переправненское сельское поселение
23:20:1001007
:422

Условные обозначения:

- граница муниципального образования
- граница населенного пункта
- границы кадастровых кварталов по сведениям ЕГРН
- 23:20:1001006 - номер кадастрового квартала
- границы земельных участков по сведениям ЕГРН
- :422 - кадастровый номер земельного участка
- границы линейных ОКС по сведениям ЕГРН
- границы площадных ОКС по сведениям ЕГРН
- 23:20:1001006:699 - кадастровый номер ОКС
- граница территории, в отношении которой осуществляется подготовка проекта межевания
- границы образуемых земельных участков
- 12 - характерная точка и номер образуемого земельного участка

1 23:20:1001006/3V1 номер образуемого земельного участка
образуемый земельный участок

Примечание:
1. Топографическая съемка М 1:500 выполнена ЗАО "Стройинженринг" июль 2021 г.
2. Система координат - МСК-23
3. Система высот - Балтийская 1977 г.

Линия совмещения листа 1.3 с листом 1.4

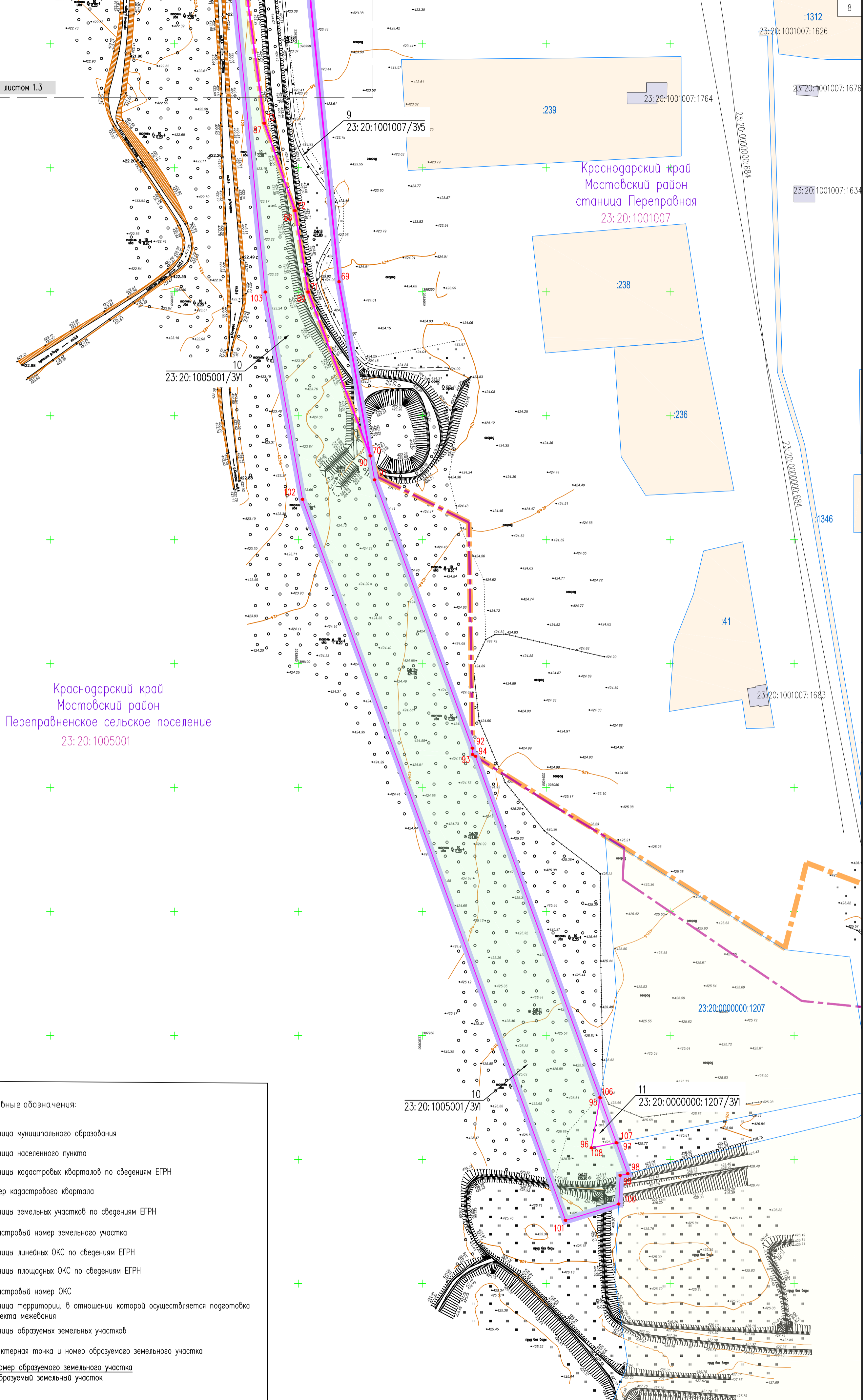
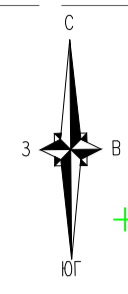
Инд. N подл. Погр. и дата Взам. инд. N

Изм.	Колуч.	Лист	N гок.	Погр.	Дата

СТ3901-457.01-ПМТ.3.1

Лист
1.3
Формат А2

Линия совмещения листа 1.4 с листом 1.3



Краснодарский край
Мостовский район
Переpravненское сельское поселение
23:20:1005001

Краснодарский край
Мостовский район
станция Переpravная
23:20:1001007

Условные обозначения:

- граница муниципального образования
- граница населенного пункта
- границы кадастровых кварталов по сведениям ЕГРН
- 23:20:1001006 - номер кадастрового квартала
- границы земельных участков по сведениям ЕГРН
- :422 - кадастровый номер земельного участка
- границы линейных ОКС по сведениям ЕГРН
- границы площадных ОКС по сведениям ЕГРН
- 23:20:1001006:699 - кадастровый номер ОКС
- граница территории, в отношении которой осуществляется подготовка проекта межевания
- границы образуемых земельных участков
- характеристическая точка и номер образуемого земельного участка

1
23:20:1001006/3VI - номер образуемого земельного участка
образуемый земельный участок

Примечание:
1. Топографическая съемка М 1:500 выполнена ЗАО "Стройинженринг" июль 2021г.
2. Система координат - МСК-23
3. Система высот - Балтийская 1977г.

Изм.	Колуч.	Лист	№ гок.	Погр.	Дата	СТ3901-457.01-ПМТ.3.1	Лист 1.4
------	--------	------	--------	-------	------	-----------------------	-------------