



**СТРОЙ-
ИНЖЕНИРИНГ**

ЗАО «Стройинжиниринг»

350000, г. Краснодар, ул. Горького, 138

тел./факс (861)251-16-84

e-mail: secretary@stroingeniring.ru

www.stroiingeniring.ru

**РЕГИСТРАЦИОННЫЙ НОМЕР № 0901012 ОТ 16 января 2009 ГОДА
О ЧЛЕНСТВЕ В СРО СРО-И-006-0911200910**

**ЗАКАЗЧИК - Администрация муниципального образования
Мостовский район**

ДОКУМЕНТАЦИЯ ПО ПЛАНИРОВКЕ ТЕРРИТОРИИ

линейного объекта

**«Подводящий газопровод высокого давления от ст. Переправной
до ст. Бесленеевской Мостовского района с установкой ШГРП
в ст. Бесленеевской»**

ТОМ 3

ПРОЕКТ МЕЖЕВАНИЯ ТЕРРИТОРИИ

РАЗДЕЛ 2. ПРОЕКТ МЕЖЕВАНИЯ ТЕРРИТОРИИ. ТЕКСТОВАЯ ЧАСТЬ

СТ3690-450.01-ПМТ.3.2

Изм.	№ док.	Подп.	Дата



**СТРОЙ-
ИНЖЕНИРИНГ**

ЗАО «Стройинжиниринг»

350000, г. Краснодар, ул. Горького, 138
тел./факс (861)251-16-84
e-mail: secretary@stroiiengineering.ru
www.stroiiengineering.ru

РЕГИСТРАЦИОННЫЙ НОМЕР № 0901012 ОТ 16 января 2009 ГОДА
О ЧЛЕНСТВЕ В СРО СРО-И-006-0911200910

**ЗАКАЗЧИК - Администрация муниципального образования
Мостовский район**

ДОКУМЕНТАЦИЯ ПО ПЛАНИРОВКЕ ТЕРРИТОРИИ

линейного объекта

**«Подводящий газопровод высокого давления от ст. Переправной до
ст. Бесленеевской Мостовского района с установкой ШГРП
в ст. Бесленеевской»**

ТОМ 3

ПРОЕКТ МЕЖЕВАНИЯ ТЕРРИТОРИИ

РАЗДЕЛ 2. ПРОЕКТ МЕЖЕВАНИЯ ТЕРРИТОРИИ. ТЕКСТОВАЯ ЧАСТЬ

СТ3690-450.01-ПМТ.3.2

Главный инженер

О.Э. Белоусова

Главный инженер проекта

Е.Ю. Соболев






Изм.	№ док.	Подп.	Дата

Взам. инв. №
Подпись и дата
Инв. № подл.

2

Обозначение	Наименование	Примечание
СТ3690-450.01-ПМТ.3.2-С	Содержание тома 3. Раздел 2	2
СТ3690-450.01-СД	Состав отчётной технической документации	3
СТ3690-450.01-ПМТ.3.2-ПЗ-001	Пояснительная записка	4

Изм.	Кол.Уч	Лист	Недок	Подпись	Дата	СТ3690-450.01-ПМТ.3.2-С		
Содержание тома 3. Раздел 2						Стадия	Лист	Листов
						ППТ	1	1
И. контр	Коваленко		30.07.21	 СТРОЙ-ИНЖЕНИРИНГ				
ГИП	Соболев		30.07.21					

СТ3690-450.01-ПМТ.3.2-ПЗ.doc.doc

Номер тома	Обозначение	Наименование	Примечание
1	СТ3690-450.01-ППТ.1.1	раздел 1 «Проект планировки территории. Графическая часть»	
	СТ3690-450.01-ППТ.1.2	раздел 2 «Положение о размещении линейных объектов»	
2	СТ3690-450.01-ППТ.2.1	раздел 3 «Материалы по обоснованию проекта планировки территории. Графическая часть»	
	СТ3690-450.01-ППТ.2.2	раздел 4 «Материалы по обоснованию проекта планировки территории. Пояснительная записка»	
3	СТ3690-450.01-ПМТ.3.1	раздел 1 «Проект межевания территории. Графическая часть»	
	СТ3690-450.01-ПМТ.3.2	раздел 2 «Проект межевания территории. Текстовая часть»	
4	СТ3690-450.01-ПМТ.4.1	раздел 3 «Материалы по обоснованию проекта межевания территории. Графическая часть»	
	СТ3690-450.01-ПМТ.4.2	раздел 4 «Материалы по обоснованию проекта межевания территории. Пояснительная записка»	

Взам. инв. №																													
Подпись и дата																													
Инв. № подл.																													
СТ3690-450.01-СД																													
<table border="1" style="width: 100%;"> <thead> <tr> <th>Изм.</th> <th>Кол.Уч</th> <th>Лист</th> <th>Недок</th> <th>Подпись</th> <th>Дата</th> </tr> </thead> <tbody> <tr> <td>Разработал</td> <td>Данилюк</td> <td></td> <td></td> <td></td> <td>30.07.21</td> </tr> <tr> <td>Н. контр</td> <td>Коваленко</td> <td></td> <td></td> <td></td> <td>30.07.21</td> </tr> <tr> <td>ГИП</td> <td>Соболев</td> <td></td> <td></td> <td></td> <td>30.07.21</td> </tr> </tbody> </table>						Изм.	Кол.Уч	Лист	Недок	Подпись	Дата	Разработал	Данилюк				30.07.21	Н. контр	Коваленко				30.07.21	ГИП	Соболев				30.07.21
Изм.	Кол.Уч	Лист	Недок	Подпись	Дата																								
Разработал	Данилюк				30.07.21																								
Н. контр	Коваленко				30.07.21																								
ГИП	Соболев				30.07.21																								
Состав документации			<table border="1" style="width: 100%;"> <thead> <tr> <th>Стадия</th> <th>Лист</th> <th>Листов</th> </tr> </thead> <tbody> <tr> <td>ППТ</td> <td>1</td> <td>1</td> </tr> </tbody> </table>			Стадия	Лист	Листов	ППТ	1	1																		
Стадия	Лист	Листов																											
ППТ	1	1																											
			 СТРОЙ-ИНЖЕНИРИНГ																										

Содержание

- 1. Перечень образуемых земельных участков 5
- 2. Перечень координат характерных точек образуемых земельных участков .19
- 3. Сведения о границах территории, применительно к которой осуществляется подготовка проекта межевания, содержащие перечень координат характерных точек таких границ в системе координат, используемой для ведения Единого государственного реестра недвижимости 75
- 4. Целевое назначение лесов, вид (виды) разрешенного использования лесного участка, количественные и качественные характеристики лесного участка, сведения о нахождении лесного участка в границах особо защитных участков лесов 100
- 5. Вид разрешенного использования образуемых земельных участков, предназначенных для размещения линейных объектов и объектов капитального строительства, проектируемых в составе линейного объекта, а также существующих земельных участков, занятых линейными объектами и объектами капитального строительства, входящими в состав линейных объектов, в соответствии с проектом планировки территории 113
- Таблица регистрации изменений 114

Взам. инв. №													
Подпись и дата		СТ3690-450.01-ПМТ.3.2-ПЗ											
Инв. № подл.		Изм.	Кол. Уч	Лист	Недок	Подпись	Дата	Пояснительная записка			Стадия	Лист	Листов
		Разработал		Данилюк			30.07.21				ППТ	1	18
		Н. контр		Коваленко			30.07.21	 СТРОЙ-ИНЖЕНИРИНГ					
		ГИП		Соболев			30.07.21						

Таблица 1.1 – Сведения об образуемых сервитутах и зонах их действия

№ на чертеже межевания	Кадастровый номер земельного участка или кадастрового квартала по сведениям ЕГРН	Условное обозначение	Номера поворотных точек на чертеже межевания	Вид разрешенного использования	Категория земель	Площадь образуемого земельного участка или части земельного участка (кв. м)	Сведения об отнесении (неотнесении) образуемых ЗУ к территориям общего пользования
1	23:20:1005001:915	/чзу1	1-4	трубопроводный транспорт (код 7.5)	Земли сельскохозяйственного назначения	207	-
2	23:20:1005001	:ЗУ1	5-23	трубопроводный транспорт (код 7.5)	Земли сельскохозяйственного назначения	9891	-
3	23:20:1005001:118	/чзу1	24-32	трубопроводный транспорт (код 7.5)	Земли сельскохозяйственного назначения	2530	-
4	23:20:1005001:1205	/чзу1	33-36	трубопроводный транспорт (код 7.5)	Земли сельскохозяйственного назначения	1146	-
5	23:20:1005001:1217	/чзу1	37-40	трубопроводный транспорт (код 7.5)	Земли сельскохозяйственного назначения	1136	-
6	23:20:0000000:522	/чзу1	41-45	трубопроводный транспорт (код 7.5)	Земли сельскохозяйственного назначения	453	-
7	23:20:1005001:1125	/чзу1	46-52	трубопроводный транспорт (код 7.5)	Земли сельскохозяйственного назначения	1464	-
8	23:20:1005001:1111	/чзу1	53-58	трубопроводный транспорт (код 7.5)	Земли сельскохозяйственного назначения	1852	-
9	23:20:1005001:1112	/чзу1	59-65	трубопроводный транспорт (код 7.5)	Земли сельскохозяйственного назначения	598	-
10	23:20:1005001	:ЗУ2	66-69	трубопроводный транспорт (код 7.5)	Земли сельскохозяйственного назначения	122	-

Изм.	Коп.уч	Лист	Недок	Подпись	Дата

Взам.инв.№

Подпись и дата

Инва.№ подл.

СТ3690-450.01-ПМТ.3.2-ПЗ

Лист

3

№ на чертеже межевания	Кадастровый номер земельного участка или кадастрового квартала по сведениям ЕГРН	Условное обозначение	Номера поворотных точек на чертеже межевания	Вид разрешенного использования	Категория земель	Площадь образуемого земельного участка или части земельного участка (кв. м)	Сведения об отнесении (неотнесении) образуемых ЗУ к территориям общего пользования
11	23:20:1005001	:ЗУ3	70-73	трубопроводный транспорт (код 7.5)	Земли сельскохозяйственного назначения	74	-
12	23:20:1005001:588	/чзу1	74-77	трубопроводный транспорт (код 7.5)	Земли сельскохозяйственного назначения	155	-
13	23:20:1005001	:ЗУ4	78-81	трубопроводный транспорт (код 7.5)	Земли сельскохозяйственного назначения	223	-
14	23:20:1005001:1099	/чзу1	82-95	трубопроводный транспорт (код 7.5)	Земли сельскохозяйственного назначения	8644	-
15	23:20:1005001:1183	/чзу1	96-101	трубопроводный транспорт (код 7.5)	Земли сельскохозяйственного назначения	6448	-
16	23:20:1005001	:ЗУ5	102-113	трубопроводный транспорт (код 7.5)	Земли сельскохозяйственного назначения	3496	-
17	23:20:1005001:1022	/чзу1	114-117	трубопроводный транспорт (код 7.5)	Земли сельскохозяйственного назначения	1817	-
18	23:20:1005001:1020	/чзу1	118-125	трубопроводный транспорт (код 7.5)	Земли сельскохозяйственного назначения	3707	-
19	23:20:1005001:545	/чзу1	126-136	трубопроводный транспорт (код 7.5)	Земли сельскохозяйственного назначения	12524	-
20	23:20:0000000:522	/чзу2	137-146	трубопроводный транспорт (код 7.5)	Земли сельскохозяйственного назначения	6859	-

Изм. № подл.	Взам. инв. №
Подпись и дата	

Изм.	Коп.уч	Лист	Недок	Подпись	Дата	СТ3690-450.01-ПМТ.3.2-ПЗ	Лист
							4

№ на чертеже межевания	Кадастровый номер земельного участка или кадастрового квартала по сведениям ЕГРН	Условное обозначение	Номера поворотных точек на чертеже межевания	Вид разрешенного использования	Категория земель	Площадь образуемого земельного участка или части земельного участка (кв. м)	Сведения об отнесении (неотнесении) образуемых ЗУ к территориям общего пользования
21	23:20:1005001	:ЗУ6	147-151	трубопроводный транспорт (код 7.5)	Земли сельскохозяйственного назначения	508	-
22	23:20:1005001:335	/чзу1	152-167	трубопроводный транспорт (код 7.5)	Земли сельскохозяйственного назначения	12237	-
23	23:20:1005001	:ЗУ7	168-181	трубопроводный транспорт (код 7.5)	Земли сельскохозяйственного назначения	456	-
24	23:20:1005001	:ЗУ8	182-193	трубопроводный транспорт (код 7.5)	Земли сельскохозяйственного назначения	511	-
25	23:20:1005001:336	/чзу1	194-205	трубопроводный транспорт (код 7.5)	Земли сельскохозяйственного назначения	7272	-
26	23:20:1005001:914	/чзу1	206-209	трубопроводный транспорт (код 7.5)	Земли сельскохозяйственного назначения	4105	-
27	23:20:1005001:1006	/чзу1	210-214	трубопроводный транспорт (код 7.5)	Земли сельскохозяйственного назначения	1510	-
28	23:20:1005001	:ЗУ9	215-224	трубопроводный транспорт (код 7.5)	Земли сельскохозяйственного назначения	1528	-
29	23:20:1005001:1007	/чзу1	225-228	трубопроводный транспорт (код 7.5)	Земли сельскохозяйственного назначения	1250	-
30	23:20:1005001:1089	/чзу1	229-232	трубопроводный транспорт (код 7.5)	Земли сельскохозяйственного назначения	1267	-

Взам. инв. №

Подпись и дата

Инв. № подл.

Изм.	Коп.уч	Лист	Недок	Подпись	Дата

СТ3690-450.01-ПМТ.3.2-ПЗ

Лист

5

№ на чертеже межевания	Кадастровый номер земельного участка или кадастрового квартала по сведениям ЕГРН	Условное обозначение	Номера поворотных точек на чертеже межевания	Вид разрешенного использования	Категория земель	Площадь образуемого земельного участка или части земельного участка (кв. м)	Сведения об отнесении (неотнесении) образуемых ЗУ к территориям общего пользования
31	23:20:1005001:1091	/чзу1	233-243	трубопроводный транспорт (код 7.5)	Земли сельскохозяйственного назначения	7738	-
32	23:20:1005001:1090	/чзу1	244-247	трубопроводный транспорт (код 7.5)	Земли сельскохозяйственного назначения	2525	-
33	23:20:1005001:1094	/чзу1	248-255	трубопроводный транспорт (код 7.5)	Земли сельскохозяйственного назначения	3612	-
34	23:20:1005001:961	/чзу1	256-261	трубопроводный транспорт (код 7.5)	Земли сельскохозяйственного назначения	1619	-
35	23:20:0000000	:ЗУ1	262-273	трубопроводный транспорт (код 7.5)	Земли сельскохозяйственного назначения	6514	-
36	23:20:1006001:5	/чзу1	274-287	трубопроводный транспорт (код 7.5)	Земли сельскохозяйственного назначения	4100	-
37	23:20:1006001	:ЗУ1	288-311	трубопроводный транспорт (код 7.5)	Земли сельскохозяйственного назначения	2003	-
38	23:20:1006001	:ЗУ2	312-642	трубопроводный транспорт (код 7.5)	Земли сельскохозяйственного назначения	42839	-
39	23:20:1006001:7	/чзу1	643-668	трубопроводный транспорт (код 7.5)	Земли сельскохозяйственного назначения	51530	-

Взам. инв. №

Подпись и дата

Инв. № подл.

Изм.	Коп.уч	Лист	Недок	Подпись	Дата

СТ3690-450.01-ПМТ.3.2-ПЗ

Лист

6

№ на чертеже межевания	Кадастровый номер земельного участка или кадастрового квартала по сведениям ЕГРН	Условное обозначение	Номера поворотных точек на чертеже межевания	Вид разрешенного использования	Категория земель	Площадь образуемого земельного участка или части земельного участка (кв. м)	Сведения об отнесении (неотнесении) образуемых ЗУ к территориям общего пользования
40	23:20:1006001:44	/чзу1	669-678	трубопроводный транспорт (код 7.5)	Земли промышленности и иного специального назначения	1	-
41	23:20:1006001:43	/чзу1	679-690	трубопроводный транспорт (код 7.5)	Земли промышленности и иного специального назначения	1	-
42	23:20:1006001:42	/чзу1	691-706	трубопроводный транспорт (код 7.5)	Земли промышленности и иного специального назначения	1	-
43	23:20:1006001:41	/чзу1	707-722	трубопроводный транспорт (код 7.5)	Земли промышленности и иного специального назначения	1	-

Взам. инв. №	
Подпись и дата	
Инв. № подл.	

Изм.	Коп.уч	Лист	Недок	Подпись	Дата	СТ3690-450.01-ПМТ.3.2-ПЗ	Лист
							7

№ на чертеже межевания	Кадастровый номер земельного участка или кадастрового квартала по сведениям ЕГРН	Условное обозначение	Номера поворотных точек на чертеже межевания	Вид разрешенного использования	Категория земель	Площадь образуемого земельного участка или части земельного участка (кв. м)	Сведения об отнесении (неотнесении) образуемых ЗУ к территориям общего пользования
44	23:20:1006001:40	/чзу1	723-738	трубопроводный транспорт (код 7.5)	Земли промышленности и иного специального назначения	1	-
45	23:20:1006001:39	/чзу1	739-754	трубопроводный транспорт (код 7.5)	Земли промышленности и иного специального назначения	1	-
46	23:20:1006001:38	/чзу1	755-770	трубопроводный транспорт (код 7.5)	Земли промышленности и иного специального назначения	1	-
47	23:20:1006001:37	/чзу1	771-786	трубопроводный транспорт (код 7.5)	Земли промышленности и иного специального назначения	1	-

Взам. инв. №	
Подпись и дата	
Инв. № подл.	

Изм.	Коп.уч	Лист	Недок	Подпись	Дата	СТ3690-450.01-ПМТ.3.2-ПЗ	Лист
							8

№ на чертеже межевания	Кадастровый номер земельного участка или кадастрового квартала по сведениям ЕГРН	Условное обозначение	Номера поворотных точек на чертеже межевания	Вид разрешенного использования	Категория земель	Площадь образуемого земельного участка или части земельного участка (кв. м)	Сведения об отнесении (неотнесении) образуемых ЗУ к территориям общего пользования
48	23:20:1006001:36	/чзу1	787-802	трубопроводный транспорт (код 7.5)	Земли промышленности и иного специального назначения	1	-
49	23:20:1006001:35	/чзу1	803-818	трубопроводный транспорт (код 7.5)	Земли промышленности и иного специального назначения	1	-
50	23:20:1006001:26	/чзу1	819-835	трубопроводный транспорт (код 7.5)	Земли промышленности и иного специального назначения	10	-
51	23:20:1006001:27	/чзу1	836-851	трубопроводный транспорт (код 7.5)	Земли промышленности и иного специального назначения	10	-

Взам. инв. №	
Подпись и дата	
Инв. № подл.	

№ на чертеже межевания	Кадастровый номер земельного участка или кадастрового квартала по сведениям ЕГРН	Условное обозначение	Номера поворотных точек на чертеже межевания	Вид разрешенного использования	Категория земель	Площадь образуемого земельного участка или части земельного участка (кв. м)	Сведения об отнесении (неотнесении) образуемых ЗУ к территориям общего пользования
52	23:20:1006001:28	/чзу1	852-867	трубопроводный транспорт (код 7.5)	Земли промышленности и иного специального назначения	10	-
53	23:20:1006001:29	/чзу1	868-883	трубопроводный транспорт (код 7.5)	Земли промышленности и иного специального назначения	10	-
54	23:20:1006001:30	/чзу1	884-899	трубопроводный транспорт (код 7.5)	Земли промышленности и иного специального назначения	10	-
55	23:20:1006001:31	/чзу1	900-915	трубопроводный транспорт (код 7.5)	Земли промышленности и иного специального назначения	10	-

Взам. инв. №	
Подпись и дата	
Инв. № подл.	

Изм.	Коп.уч	Лист	Недок	Подпись	Дата	СТ3690-450.01-ПМТ.3.2-ПЗ	Лист
							10

№ на чертеже межевания	Кадастровый номер земельного участка или кадастрового квартала по сведениям ЕГРН	Условное обозначение	Номера поворотных точек на чертеже межевания	Вид разрешенного использования	Категория земель	Площадь образуемого земельного участка или части земельного участка (кв. м)	Сведения об отнесении (неотнесении) образуемых ЗУ к территориям общего пользования
56	23:20:1006001:56	/чзу1	916-927	трубопроводный транспорт (код 7.5)	Земли промышленности и иного специального назначения	4	-
57	23:20:1006001:4	/чзу1	928-931	трубопроводный транспорт (код 7.5)	Земли сельскохозяйственного назначения	3366	-
58	23:20:1006001:61	/чзу1	932-946	трубопроводный транспорт (код 7.5)	Земли сельскохозяйственного назначения	4570	-
59	23:20:1006001	:ЗУ3	947-953	трубопроводный транспорт (код 7.5)	Земли сельскохозяйственного назначения	369	-
60	23:20:0603001:859	/чзу1	954-957	трубопроводный транспорт (код 7.5)	Земли сельскохозяйственного назначения	1006	-
61	23:20:0603001:81	/чзу1	958-991	трубопроводный транспорт (код 7.5)	Земли сельскохозяйственного назначения	30566	-
62	23:20:0603001	:ЗУ1	992-1005	трубопроводный транспорт (код 7.5)	Земли сельскохозяйственного назначения	3328	-
63	23:20:0000000:505	/чзу1	1006-1022	трубопроводный транспорт (код 7.5)	Земли лесного фонда*	3303	-
64	23:20:0603001	:ЗУ2	1023-1042	коммунальное обслуживание (код 3.1)	Земли населенных пунктов	10262	Частично расположен на землях общего пользования

Взам. инв. №

Подпись и дата

Инв. № подл.

Изм.	Коп.уч	Лист	Недок	Подпись	Дата

СТ3690-450.01-ПМТ.3.2-ПЗ

Лист

11

№ на чертеже межевания	Кадастровый номер земельного участка или кадастрового квартала по сведениям ЕГРН	Условное обозначение	Номера поворотных точек на чертеже межевания	Вид разрешенного использования	Категория земель	Площадь образуемого земельного участка или части земельного участка (кв. м)	Сведения об отнесении (неотнесении) образуемых ЗУ к территориям общего пользования
65	23:20:0603001:254	/чзу1	1043-1046	коммунальное обслуживание (код 3.1)	Земли лесного фонда*	161	-
66	23:20:0603001	:ЗУ3	1047-1121	коммунальное обслуживание (код 3.1)	Земли населённых пунктов	23587	Частично расположен на землях общего пользования
67	23:20:0601001	:ЗУ1	1122-1203	коммунальное обслуживание (код 3.1)	Земли населённых пунктов	6449	Частично расположен на землях общего пользования
68	23:20:0601001	:ЗУ2	1204-1229	коммунальное обслуживание (код 3.1)	Земли населённых пунктов	908	Частично расположен на землях общего пользования
69	23:20:0601001	:ЗУ3	1230-1245	коммунальное обслуживание (код 3.1)	Земли населённых пунктов	4329	Частично расположен на землях общего пользования
70	23:20:0601001:697	/чзу1	1246-1251	коммунальное обслуживание (код 3.1)	Земли населённых пунктов	261	-
71	23:20:0601001:697	/чзу2	1252-1255	коммунальное обслуживание (код 3.1)	Земли населённых пунктов	184	-
72	23:20:0601001	:ЗУ4	1256-1325	коммунальное обслуживание (код 3.1))	Земли населённых пунктов	7668	Частично расположен на землях общего пользования
73	23:20:0601001:1841	/чзу1	1326-1329	коммунальное обслуживание (код 3.1)	Земли населённых пунктов	14	-

Взам.инв.№

Подпись и дата

Инв.№ подл.

Изм.	Коп.уч	Лист	Недок	Подпись	Дата

СТ3690-450.01-ПМТ.3.2-ПЗ

Лист

12

№ на чертеже межевания	Кадастровый номер земельного участка или кадастрового квартала по сведениям ЕГРН	Условное обозначение	Номера поворотных точек на чертеже межевания	Вид разрешенного использования	Категория земель	Площадь образуемого земельного участка или части земельного участка (кв. м)	Сведения об отнесении (неотнесении) образуемых ЗУ к территориям общего пользования
74	23:20:0601001	:ЗУ5	1330-1382	коммунальное обслуживание (код 3.1)	Земли населённых пунктов	6921	Частично расположен на землях общего пользования
75	23:20:0601001:697	/чзу3	1383-1387	коммунальное обслуживание (код 3.1)	Земли населённых пунктов	210	-
76	23:20:0601001:697	/чзу4	1388-1392	коммунальное обслуживание (код 3.1)	Земли населённых пунктов	153	-
77	23:20:0601001	:ЗУ6	1393-1490	коммунальное обслуживание (код 3.1)	Земли населённых пунктов	7487	Частично расположен на землях общего пользования
78	23:20:0601001	:ЗУ7	1491-1880	коммунальное обслуживание (код 3.1)	Земли населённых пунктов	39438	Частично расположен на землях общего пользования
79	23:20:0601001:107	/чзу1	1881-1885	коммунальное обслуживание (код 3.1)	Земли населённых пунктов	98	-
80	23:20:0601001	:ЗУ8	1886-1954	коммунальное обслуживание (код 3.1)	Земли населённых пунктов	24131	Частично расположен на землях общего пользования
81	23:20:0601001	:ЗУ9	1955-1967	коммунальное обслуживание (код 3.1)	Земли населённых пунктов	5986	Частично расположен на землях общего пользования
82	23:20:0601001:697	/чзу5	1968-1971	коммунальное обслуживание (код 3.1)	Земли населённых пунктов	335	-
83	23:20:0601001:697	/чзу6	1972-1976	коммунальное обслуживание (код 3.1)	Земли населённых пунктов	347	-

Взам.инв.№

Подпись и дата

Инв.№ подл.

Изм.	Коп.уч	Лист	Недок	Подпись	Дата

СТ3690-450.01-ПМТ.3.2-ПЗ

Лист

13

№ на чертеже межевания	Кадастровый номер земельного участка или кадастрового квартала по сведениям ЕГРН	Условное обозначение	Номера поворотных точек на чертеже межевания	Вид разрешенного использования	Категория земель	Площадь образуемого земельного участка или части земельного участка (кв. м)	Сведения об отнесении (неотнесении) образуемых ЗУ к территориям общего пользования
84	23:20:0603001	:ЗУ4	1977-1990	коммунальное обслуживание (код 3.1)	Земли населённых пунктов	4100	Частично расположен на землях общего пользования

* целевое назначение лесов, вид (виды) разрешенного использования лесного участка, количественные и качественные характеристики лесного участка, сведения о нахождении лесного участка в границах особо защитных участков приведены в пункте 4.

Таблица 1.2 – Сведения об образуемых земельных участках

№ на чертеже межевания	Кадастровый номер земельного участка или кадастрового квартала по сведениям ЕГРН	Условное обозначение	Номера поворотных точек на чертеже межевания	Вид разрешенного использования	Категория земель	Площадь образуемого земельного участка или части земельного участка (кв. м)	Сведения об отнесении (неотнесении) образуемых ЗУ к территориям общего пользования
1	23:20:1005001	:ЗУ1	1-4	трубопроводный транспорт (код 7.5)	Земли промышленности и иного специального назначения	25	-
2	23:20:0601001	:ЗУ1	5-8	коммунальное обслуживание (код 3.1)	Земли промышленности и иного специального назначения	19	расположен на землях общего пользования
3	23:20:0601001	:ЗУ2	9-12	коммунальное обслуживание (код 3.1)	Земли промышленности и иного специального назначения	19	расположен на землях общего пользования

Инва.№ подл.	Взам. инв. №
Подпись и дата	

2. Перечень координат характерных точек образуемых земельных участков

Координаты характерных точек границ образуемых зон действия публичных сервитутов определены в соответствии с системой координат, используемой для ведения ЕГРН (в системе координат МСК-23).

Ведомость координат точек перелома границ образуемых зон действия публичных сервитутов приведена в таблице 2.1.

Ведомость координат точек перелома границ образуемых зон действия публичных сервитутов

Таблица 2.1.

23:20:1005001:915/чзу1, площадью 207 кв. м		
№ точки	X, м	Y, м
1	400260,47	2284762,76
2	400260,58	2284773,65
3	400240,29	2284773,65
4	400240,41	2284763,97
1	400260,47	2284762,76
23:20:1005001:ЗУ1, площадью 9891 кв. м		
№ точки	X, м	Y, м
5	399790,99	2284712,51
6	399801,63	2284713,19
7	400144,51	2284718,87
8	400167,36	2284717,72
9	400167,25	2284715,49
10	400180,75	2284714,89
11	400230,23	2284712,09
12	400260,45	2284733,21
13	400260,45	2284760,96
14	400260,47	2284762,75
15	400240,41	2284763,96
16	400240,45	2284760,96
17	400240,45	2284743,63
18	400224,44	2284732,44
19	400188,23	2284734,46
20	400188,34	2284736,69
21	400144,85	2284738,88
22	399800,83	2284733,18
23	399785,78	2284732,22
5	399790,99	2284712,51

Взам. инв. №	
Подпись и дата	
Инв. № подл.	

23:20:1005001:118/чзу1, площадью 2530 кв. м		
№ точки	X, м	Y, м
24	399707,21	2284707,18
25	399790,98	2284712,51
26	399785,77	2284732,22
27	399783,69	2284740,11
28	399747,65	2284737,81
29	399747,26	2284743,80
30	399717,32	2284741,90
31	399717,71	2284735,91
32	399699,95	2284734,78
24	399707,21	2284707,18

23:20:1005001:1205/чзу1, площадью 1146 кв. м		
№ точки	X, м	Y, м
33	399666,32	2284704,58
34	399707,20	2284707,18
35	399699,94	2284734,78
36	399659,18	2284732,19
33	399666,32	2284704,58

23:20:1005001:1217/чзу1, площадью 1136 кв. м		
№ точки	X, м	Y, м
37	399618,72	2284729,62
38	399625,72	2284702,00
39	399666,26	2284704,58
40	399659,13	2284732,18
37	399618,72	2284729,62

23:20:0000000:522/чзу1, площадью 453 кв. м		
№ точки	X, м	Y, м
41	399602,35	2284728,57
42	399609,20	2284701,75
43	399623,88	2284701,89
44	399625,71	2284702,00
45	399618,72	2284729,61
41	399602,35	2284728,57

Инва.№ подл.	Взам.инв.№
Подпись и дата	

23:20:1005001:1125/чзу1, площадью 1464 кв. м		
№ точки	X, м	Y, м
46	399557,32	2284697,65
47	399563,27	2284698,03
48	399568,65	2284698,96
49	399609,20	2284701,75
50	399602,34	2284728,57
51	399552,93	2284725,43
52	399547,61	2284727,25
46	399557,32	2284697,65
23:20:1005001:1111/чзу1, площадью 1852 кв. м		
№ точки	X, м	Y, м
53	399495,40	2284715,46
54	399549,16	2284697,13
55	399557,31	2284697,65
56	399547,61	2284727,24
57	399484,47	2284748,78
58	399491,85	2284726,28
53	399495,40	2284715,46
23:20:1005001:1112/чзу1, площадью 598 кв. м		
№ точки	X, м	Y, м
59	399460,33	2284735,77
60	399462,42	2284730,80
61	399476,77	2284713,12
62	399484,95	2284719,02
63	399495,39	2284715,46
64	399491,85	2284726,27
65	399475,33	2284746,63
59	399460,33	2284735,77
23:20:1005001:3У2, площадью 122 кв. м		
№ точки	X, м	Y, м
66	399475,33	2284746,64
67	399491,85	2284726,27
68	399484,47	2284748,77
69	399480,27	2284750,20
66	399475,33	2284746,64

Инд.№ подл.	Взам.инв.№
Подпись и дата	

Изм.	Коп.уч	Лист	Недок	Подпись	Дата	СТ3690-450.01-ПМТ.3.2-ПЗ	Лист 18
------	--------	------	-------	---------	------	--------------------------	------------

23:20:1005001:3У3, площадью 74 кв. м		
№ точки	X, м	Y, м
70	399476,77	2284713,11
71	399476,76	2284713,12
72	399462,42	2284730,80
73	399471,49	2284709,28
70	399476,77	2284713,11
23:20:1005001:588/чзу1, площадью 155 кв. м		
№ точки	X, м	Y, м
74	399471,48	2284709,28
75	399460,32	2284735,77
76	399453,49	2284730,82
77	399469,37	2284707,75
74	399471,48	2284709,28
23:20:1005001:3У4, площадью 223 кв. м		
№ точки	X, м	Y, м
78	399446,93	2284726,09
79	399463,00	2284703,14
80	399469,36	2284707,75
81	399453,48	2284730,82
78	399446,93	2284726,09
23:20:1005001:1099/чзу1, площадью 8644 кв. м		
№ точки	X, м	Y, м
82	399156,33	2284707,59
83	399156,85	2284679,59
84	399219,71	2284680,59
85	399347,22	2284684,26
86	399444,03	2284689,42
87	399462,99	2284703,14
88	399446,93	2284726,08
89	399434,30	2284716,94
90	399346,07	2284712,24
91	399263,08	2284709,85
92	399262,91	2284715,85
93	399232,92	2284714,99
94	399233,09	2284708,99
95	399219,08	2284708,59
82	399156,33	2284707,59

Взам. инв. №	
Подпись и дата	
Инв. № подл.	

Изм.	Коп.уч	Лист	Недок	Подпись	Дата	СТ3690-450.01-ПМТ.3.2-ПЗ	Лист 19
------	--------	------	-------	---------	------	--------------------------	------------

23:20:1005001:1183/чзу1, площадью 6448 кв. м		
№ точки	X, м	Y, м
96	398924,14	2284703,87
97	398924,74	2284676,96
98	399014,34	2284677,39
99	399021,45	2284677,43
100	399156,84	2284679,59
101	399156,32	2284707,59
96	398924,14	2284703,87
23:20:1005001:3У5, площадью 3496 кв. м		
№ точки	X, м	Y, м
102	399014,34	2284677,38
103	398924,74	2284676,96
104	398856,18	2284676,64
105	398717,02	2284675,98
106	398715,26	2284675,97
107	398205,57	2284667,93
108	398047,56	2284661,54
109	397948,14	2284656,39
110	397952,59	2284654,80
111	398223,96	2284663,23
112	398466,73	2284668,56
113	399014,32	2284677,31
102	399014,34	2284677,38
23:20:1005001:1022/чзу1, площадью 1817 кв. м		
№ точки	X, м	Y, м
114	398855,70	2284702,78
115	398856,18	2284676,64
116	398924,74	2284676,96
117	398924,13	2284703,87
114	398855,70	2284702,78
23:20:1005001:1020/чзу1, площадью 3707 кв. м		
№ точки	X, м	Y, м
118	398716,73	2284700,56
119	398717,02	2284675,98

Инва.№ подл.	Взам.инв.№
Подпись и дата	

Изм.	Коп.уч	Лист	Недок	Подпись	Дата	СТ3690-450.01-ПМТ.3.2-ПЗ	Лист 20
------	--------	------	-------	---------	------	--------------------------	------------

120	398856,18	2284676,64
121	398855,69	2284702,78
122	398763,15	2284701,30
123	398763,06	2284707,30
124	398733,06	2284706,82
125	398733,16	2284700,82
118	398716,73	2284700,56

23:20:1005001:545/чзу1, площадью 12524 кв. м

№ точки	X, м	Y, м
126	398204,36	2284690,63
127	398205,57	2284667,93
128	398715,26	2284675,97
129	398717,02	2284675,98
130	398716,72	2284700,56
131	398466,20	2284696,56
132	398263,24	2284692,10
133	398263,11	2284698,10
134	398233,12	2284697,44
135	398233,25	2284691,44
136	398223,21	2284691,22
126	398204,36	2284690,63

23:20:0000000:522/чзу2, площадью 6859 кв. м

№ точки	X, м	Y, м
137	397948,14	2284656,40
138	398047,56	2284661,54
139	398205,57	2284667,93
140	398204,35	2284690,63
141	397957,02	2284682,95
142	397938,75	2284689,48
143	397923,60	2284687,48
144	397928,53	2284660,67
145	397929,73	2284660,04
146	397935,71	2284660,83
137	397948,14	2284656,40

23:20:1005001:3У6, площадью 508 кв. м

№ точки	X, м	Y, м
147	397923,59	2284687,48
148	397904,67	2284684,97
149	397911,65	2284657,65

Взам. инв. №	
Подпись и дата	
Инв. № подл.	

150	397929,72	2284660,04
151	397928,53	2284660,67
147	397923,59	2284687,48
23:20:1005001:335/чзу1, площадью 12237 кв. м		
№ точки	X, м	Y, м
152	397494,37	2284556,77
153	397505,57	2284530,75
154	397511,45	2284532,56
155	397572,42	2284550,20
156	397876,10	2284635,72
157	397900,35	2284656,16
158	397911,64	2284657,65
159	397904,66	2284684,97
160	397888,57	2284682,84
161	397862,69	2284661,03
162	397776,27	2284636,70
163	397774,64	2284642,47
164	397745,77	2284634,34
165	397747,39	2284628,57
166	397564,74	2284577,13
167	397503,66	2284559,46
152	397494,37	2284556,77
23:20:1005001:3У7, площадью 456 кв. м		
№ точки	X, м	Y, м
168	397479,44	2284552,45
169	397494,36	2284556,77
170	397505,56	2284530,75
171	397490,26	2284525,98
172	397489,83	2284527,68
173	397489,09	2284528,51
174	397488,72	2284528,96
175	397488,41	2284529,37
176	397488,11	2284529,85
177	397487,88	2284530,32
178	397486,66	2284533,34
179	397484,52	2284538,81
180	397482,44	2284544,29
181	397479,86	2284551,32
168	397479,44	2284552,45
23:20:1005001:3У8, площадью 511 кв. м		

Взам. инв. №

Подпись и дата

Инв. № подл.

Изм.	Коп.уч	Лист	Недок	Подпись	Дата

СТ3690-450.01-ПМТ.3.2-ПЗ

Лист

22

№ точки	X, м	Y, м
182	397486,38	2284524,78
183	397466,78	2284518,70
184	397463,03	2284547,70
185	397477,45	2284551,88
186	397477,58	2284551,53
187	397479,12	2284547,24
188	397480,24	2284544,03
189	397481,16	2284541,25
190	397482,10	2284538,26
191	397482,92	2284535,52
192	397483,80	2284532,44
193	397485,44	2284526,60
182	397486,38	2284524,78

23:20:1005001:336/чзу1, площадью 7272 кв. м

№ точки	X, м	Y, м
194	397214,39	2284475,13
195	397221,87	2284449,92
196	397271,95	2284463,93
197	397445,26	2284512,83
198	397466,78	2284518,70
199	397463,02	2284547,70
200	397347,44	2284514,25
201	397295,64	2284498,89
202	397293,94	2284504,64
203	397265,17	2284496,11
204	397266,88	2284490,35
205	397238,02	2284481,79
194	397214,39	2284475,13

23:20:1005001:914/чзу1, площадью 4105 кв. м

№ точки	X, м	Y, м
206	397069,82	2284407,72
207	397221,86	2284449,92
208	397214,38	2284475,13
209	397062,13	2284432,23
206	397069,82	2284407,72

23:20:1005001:1006/чзу1, площадью 1510 кв. м

№ точки	X, м	Y, м
---------	------	------

Инд.№ подл.
Подпись и дата
Взам. инв. №

210	397003,57	2284415,73
211	397008,74	2284393,07
212	397055,61	2284404,32
213	397069,82	2284407,72
214	397062,12	2284432,22
210	397003,57	2284415,73

23:20:1005001:3У9, площадью 1528 кв. м

№ точки	X, м	Y, м
215	397055,61	2284404,31
216	397008,74	2284393,07
217	396954,15	2284379,98
218	396896,07	2284363,57
219	396672,38	2284300,35
220	396672,60	2284299,67
221	396719,73	2284309,44
222	396770,60	2284323,60
223	396852,50	2284346,40
224	397055,80	2284403,50
215	397055,61	2284404,31

23:20:1005001:1007/чзу1, площадью 1250 кв. м

№ точки	X, м	Y, м
225	396948,70	2284400,26
226	396954,15	2284379,99
227	397008,74	2284393,07
228	397003,56	2284415,72
225	396948,70	2284400,26

23:20:1005001:1089/чзу1, площадью 1267 кв. м

№ точки	X, м	Y, м
229	396890,77	2284383,94
230	396896,07	2284363,57
231	396954,14	2284379,98
232	396948,70	2284400,26
229	396890,77	2284383,94

23:20:1005001:1091/чзу1, площадью 7738 кв. м

№ точки	X, м	Y, м
---------	------	------

Взам. инв. №	
Подпись и дата	
Инв. № подл.	

233	396589,11	2284282,34
234	396662,60	2284297,59
235	396672,37	2284300,35
236	396896,07	2284363,57
237	396890,76	2284383,94
238	396814,61	2284362,48
239	396812,99	2284368,26
240	396784,11	2284360,12
241	396785,74	2284354,34
242	396750,59	2284344,44
243	396582,12	2284309,48
233	396589,11	2284282,34

23:20:1005001:1090/чзу1, площадью 2525 кв. м

№ точки	X, м	Y, м
244	396582,11	2284309,48
245	396493,90	2284291,19
246	396500,67	2284264,00
247	396589,10	2284282,34
244	396582,11	2284309,48

23:20:1005001:1094/чзу1, площадью 3612 кв. м

№ точки	X, м	Y, м
248	396381,12	2284216,00
249	396404,55	2284224,46
250	396476,93	2284259,07
251	396500,66	2284263,99
252	396493,90	2284291,18
253	396467,92	2284285,79
254	396393,73	2284250,32
255	396375,01	2284243,56
248	396381,12	2284216,00

23:20:1005001:961/чзу1, площадью 1619 кв. м

№ точки	X, м	Y, м
256	396329,10	2284197,22
257	396381,11	2284216,00
258	396375,00	2284243,56
259	396334,89	2284229,08
260	396332,85	2284234,72
261	396321,83	2284230,74

Инва.№ подл.	
Подпись и дата	
Взам. инв. №	

256	396329,10	2284197,22
23:20:0000000:3У1, площадью 6514 кв. м		
№ точки	X, м	Y, м
262	396321,82	2284230,74
263	396304,63	2284224,53
264	396306,67	2284218,89
265	396269,46	2284205,45
266	396169,88	2284185,20
267	396151,99	2284173,40
268	396034,35	2284095,79
269	396084,40	2284112,91
270	396131,99	2284145,49
271	396131,32	2284148,79
272	396277,04	2284178,42
273	396329,09	2284197,22
262	396321,82	2284230,74
23:20:1006001:5/чзу1, площадью 4100 кв. м		
№ точки	X, м	Y, м
274	396151,99	2284173,41
275	396107,74	2284164,40
276	396109,75	2284154,50
277	396075,35	2284130,96
278	395984,74	2284099,96
279	395956,45	2284094,38
280	395903,65	2284076,01
281	395875,63	2284065,47
282	395873,52	2284071,09
283	395845,44	2284060,52
284	395847,55	2284054,91
285	395837,99	2284051,31
286	396012,72	2284088,40
287	396034,34	2284095,79
274	396151,99	2284173,41
23:20:1006001:3У1, площадью 2003 кв. м		
№ точки	X, м	Y, м
288	395809,38	2284043,50
289	395831,47	2284049,38
290	395836,25	2284050,65
291	395837,99	2284051,30
292	396012,72	2284088,39

Инд.№ подл.	Взам.инв.№
Подпись и дата	

331	392628,25	2282738,63
332	392627,53	2282738,63
333	392626,87	2282738,90
334	392626,37	2282739,41
335	392626,09	2282740,07
336	392626,09	2282740,78
337	392626,37	2282741,45
338	392626,87	2282741,95
339	392627,53	2282742,23
340	392628,25	2282742,23
341	392628,91	2282741,95
342	392629,42	2282741,45
343	392629,69	2282740,78
328	392629,69	2282740,07
Внутренний контур 3		
344	392758,43	2282786,52
345	392758,16	2282785,86
346	392757,65	2282785,36
347	392756,99	2282785,08
348	392756,27	2282785,08
349	392755,61	2282785,36
350	392755,10	2282785,86
351	392754,83	2282786,52
352	392754,83	2282787,24
353	392755,10	2282787,90
354	392755,61	2282788,41
355	392756,27	2282788,68
356	392756,99	2282788,68
357	392757,65	2282788,41
358	392758,16	2282787,90
359	392758,43	2282787,24
344	392758,43	2282786,52
Внутренний контур 4		
360	392889,71	2282833,74
361	392889,44	2282833,08
362	392888,93	2282832,57
363	392888,27	2282832,30
364	392887,55	2282832,30
365	392886,89	2282832,57
366	392886,38	2282833,08
367	392886,11	2282833,74
368	392886,11	2282834,45
369	392886,38	2282835,12
370	392886,89	2282835,62
371	392887,55	2282835,90
372	392888,27	2282835,90

Индв.№ подл.	Взам.инв.№
Подпись и дата	

Изм.	Коп.уч	Лист	Недок	Подпись	Дата

373	392888,93	2282835,62
374	392889,44	2282835,12
375	392889,71	2282834,45
360	392889,71	2282833,74
Внутренний контур 5		
376	393280,16	2282976,08
377	393280,07	2282975,84
378	393279,89	2282975,66
379	393279,65	2282975,56
380	393279,40	2282975,56
381	393279,16	2282975,66
382	393278,98	2282975,84
383	393278,88	2282976,08
384	393278,88	2282976,33
385	393278,98	2282976,56
386	393279,16	2282976,74
387	393279,40	2282976,84
388	393279,65	2282976,84
389	393279,89	2282976,74
390	393280,07	2282976,56
391	393280,16	2282976,33
376	393280,16	2282976,08
Внутренний контур 6		
392	393411,15	2283023,21
393	393411,05	2283022,98
394	393410,87	2283022,80
395	393410,64	2283022,70
396	393410,38	2283022,70
397	393410,15	2283022,80
398	393409,97	2283022,98
399	393409,87	2283023,21
400	393409,87	2283023,47
401	393409,97	2283023,70
402	393410,15	2283023,88
403	393410,38	2283023,98
404	393410,64	2283023,98
405	393410,87	2283023,88
406	393411,05	2283023,70
407	393411,15	2283023,47
392	393411,15	2283023,21
Внутренний контур 7		
408	393673,63	2283118,09
409	393673,53	2283117,86
410	393673,35	2283117,68
411	393673,12	2283117,58
412	393672,86	2283117,58

Инд.№ подл.	Взам. инв. №
Подпись и дата	

413	393672,63	2283117,68
414	393672,45	2283117,86
415	393672,35	2283118,09
416	393672,35	2283118,35
417	393672,45	2283118,58
418	393672,63	2283118,76
419	393672,86	2283118,86
420	393673,12	2283118,86
421	393673,35	2283118,76
422	393673,53	2283118,58
423	393673,63	2283118,35
408	393673,63	2283118,09
Внутренний контур 8		
424	393804,99	2283165,58
425	393804,89	2283165,35
426	393804,71	2283165,17
427	393804,47	2283165,07
428	393804,22	2283165,07
429	393803,98	2283165,17
430	393803,80	2283165,35
431	393803,71	2283165,58
432	393803,71	2283165,84
433	393803,80	2283166,08
434	393803,98	2283166,26
435	393804,22	2283166,35
436	393804,47	2283166,35
437	393804,71	2283166,26
438	393804,89	2283166,08
439	393804,99	2283165,84
424	393804,99	2283165,58
Внутренний контур 9		
440	393934,32	2283212,54
441	393934,23	2283212,30
442	393934,05	2283212,12
443	393933,81	2283212,03
444	393933,56	2283212,03
445	393933,32	2283212,12
446	393933,14	2283212,30
447	393933,04	2283212,54
448	393933,04	2283212,79
449	393933,14	2283213,03
450	393933,32	2283213,21
451	393933,56	2283213,31
452	393933,81	2283213,31
453	393934,05	2283213,21
454	393934,23	2283213,03

Инд.№ подл.	Взам. инв. №
Подпись и дата	

Изм.	Коп.уч	Лист	Недок	Подпись	Дата

СТ3690-450.01-ПМТ.3.2-ПЗ

Лист

30

455	393934,32	2283212,79
440	393934,32	2283212,54
Внутренний контур 10		
456	394197,40	2283308,44
457	394197,31	2283308,20
458	394197,13	2283308,02
459	394196,89	2283307,92
460	394196,64	2283307,92
461	394196,40	2283308,02
462	394196,22	2283308,20
463	394196,12	2283308,44
464	394196,12	2283308,69
465	394196,22	2283308,93
466	394196,40	2283309,11
467	394196,64	2283309,20
468	394196,89	2283309,20
469	394197,13	2283309,11
470	394197,31	2283308,93
471	394197,40	2283308,69
456	394197,40	2283308,44
Внутренний контур 11		
472	393542,07	2283070,63
473	393541,97	2283070,39
474	393541,79	2283070,21
475	393541,56	2283070,12
476	393541,30	2283070,12
477	393541,07	2283070,21
478	393540,89	2283070,39
479	393540,79	2283070,63
480	393540,79	2283070,88
481	393540,89	2283071,12
482	393541,07	2283071,30
483	393541,30	2283071,40
484	393541,56	2283071,40
485	393541,79	2283071,30
486	393541,97	2283071,12
487	393542,07	2283070,88
472	393542,07	2283070,63
488	393018,54	2282879,51
489	393018,38	2282879,51
490	393017,72	2282879,79
491	393017,21	2282880,29
492	393016,94	2282880,95
493	393016,94	2282881,67
494	393017,21	2282882,33

Индв.№ подл.	Взам.инв.№
Подпись и дата	

Изм.	Коп.уч	Лист	Недок	Подпись	Дата

СТ3690-450.01-ПМТ.3.2-ПЗ

Лист

31

495	393017,72	2282882,84
496	393018,38	2282883,11
497	393019,10	2282883,11
498	393019,76	2282882,84
499	393020,26	2282882,33
500	393020,54	2282881,67
501	393020,54	2282880,95
502	393020,26	2282880,29
503	393020,03	2282880,06
504	393149,02	2282926,91
505	393148,44	2282927,15
506	393147,93	2282927,66
507	393147,66	2282928,32
508	393147,66	2282929,04
509	393147,93	2282929,70
510	393148,44	2282930,21
511	393149,10	2282930,48
512	393149,82	2282930,48
513	393150,48	2282930,21
514	393150,98	2282929,70
515	393151,26	2282929,04
516	393151,26	2282928,32
517	393150,98	2282927,66
518	393150,93	2282927,60
519	394066,21	2283260,10
520	394066,09	2283260,10
521	394065,86	2283260,20
522	394065,68	2283260,38
523	394065,58	2283260,61
524	394065,58	2283260,87
525	394065,68	2283261,10
526	394065,86	2283261,28
527	394066,09	2283261,38
528	394066,35	2283261,38
529	394066,58	2283261,28
530	394066,76	2283261,10
531	394066,86	2283260,87
532	394066,86	2283260,61
533	394066,76	2283260,38
534	394066,63	2283260,25
535	394194,85	2283306,83
536	394313,32	2283359,98
537	394313,14	2283360,16
538	394313,05	2283360,40
539	394313,05	2283360,65
540	394313,14	2283360,89

Индв.№ подл.	Взам.инв.№
Подпись и дата	

Изм.	Коп.уч	Лист	Недок	Подпись	Дата

СТ3690-450.01-ПМТ.3.2-ПЗ

Лист

32

541	394313,32	2283361,07
542	394313,56	2283361,17
543	394313,82	2283361,17
544	394314,05	2283361,07
545	394314,23	2283360,89
546	394314,33	2283360,65
547	394314,33	2283360,43
548	394437,97	2283415,90
549	394437,90	2283416,08
550	394437,90	2283416,33
551	394438,00	2283416,57
552	394438,18	2283416,75
553	394438,41	2283416,85
554	394438,67	2283416,85
555	394438,90	2283416,75
556	394439,08	2283416,57
557	394439,14	2283416,43
558	394557,16	2283469,36
559	394548,47	2283492,08
560	394629,24	2283524,59
561	394691,22	2283552,08
562	394778,33	2283588,75
563	394871,55	2283630,19
564	394928,62	2283654,31
565	395007,26	2283691,55
566	395014,39	2283678,38
567	395114,39	2283722,70
568	395193,36	2283768,18
569	395237,10	2283789,94
570	395278,17	2283807,01
571	395320,47	2283823,30
572	395323,29	2283816,89
573	395408,95	2283858,32
574	395436,58	2283871,12
575	395459,24	2283880,65
576	395517,16	2283903,96
577	395562,01	2283923,27
578	395789,90	2284007,45
579	395794,69	2284018,90
580	395815,06	2284024,32
581	395814,90	2284025,82
582	395814,73	2284027,05
583	395814,56	2284028,13
584	395814,33	2284029,31
585	395814,06	2284030,40
586	395813,73	2284031,56

Индв.№ подл.	Взам.инв.№
Подпись и дата	

Изм.	Коп.уч	Лист	Недок	Подпись	Дата

СТ3690-450.01-ПМТ.3.2-ПЗ

Лист

33

587	395813,29	2284032,93
588	395812,82	2284034,28
589	395812,24	2284035,87
590	395811,06	2284039,02
591	395809,82	2284040,30
592	395809,16	2284040,94
593	395808,54	2284041,48
594	395807,83	2284042,02
595	395807,14	2284042,48
596	395806,61	2284042,76
597	395780,05	2284035,69
598	395774,81	2284023,20
599	395554,52	2283941,82
600	395415,91	2283880,98
601	395413,50	2283886,47
602	395386,03	2283874,41
603	395388,44	2283868,92
604	395362,21	2283857,41
605	395333,32	2283843,75
606	395331,09	2283848,83
607	395270,73	2283825,58
608	395228,80	2283808,14
609	395183,91	2283785,82
610	395105,32	2283740,56
611	395023,18	2283704,15
612	395015,82	2283717,73
613	394972,76	2283697,34
614	394970,19	2283702,76
615	394943,08	2283689,92
616	394945,65	2283684,50
617	394920,45	2283672,57
618	394863,59	2283648,54
619	394770,39	2283607,11
620	394683,29	2283570,44
621	394621,45	2283543,01
622	394522,76	2283503,30
623	394529,30	2283486,22
624	394468,69	2283460,37
625	394477,72	2283435,63
626	394355,50	2283379,93
627	394232,88	2283327,44
628	393528,02	2283068,98
629	392371,15	2282654,24
630	392372,27	2282651,45
631	392380,73	2282654,38
632	392380,40	2282655,04

Взам. инв. №	
Подпись и дата	
Инв. № подл.	

Изм.	Коп.уч	Лист	Недок	Подпись	Дата	СТ3690-450.01-ПМТ.3.2-ПЗ	Лист
							34

633	392380,22	2282655,48
634	392380,22	2282655,88
635	392380,37	2282656,25
636	392380,66	2282656,53
637	392381,02	2282656,68
638	392381,42	2282656,68
639	392381,79	2282656,53
640	392382,10	2282656,21
641	392382,84	2282655,06
642	392503,80	2282692,52
488	393018,54	2282879,51

23:20:1006001:7/чзу1, площадью 51530 кв. м

№ точки	X, м	Y, м
643	392361,84	2282677,46
644	392371,15	2282654,24
645	393528,02	2283068,98
646	394232,88	2283327,44
647	394355,50	2283379,93
648	394477,72	2283435,63
649	394468,68	2283460,37
650	394184,32	2283332,80
651	394091,25	2283298,99
652	394089,20	2283304,63
653	394061,00	2283294,38
654	394063,05	2283288,74
655	393621,29	2283128,27
656	393619,25	2283133,91
657	393591,05	2283123,66
658	393593,10	2283118,02
659	393151,34	2282957,55
660	393149,29	2282963,18
661	393121,10	2282952,94
662	393123,15	2282947,30
663	392681,39	2282786,82
664	392679,34	2282792,46
665	392651,15	2282782,22
666	392653,19	2282776,58
667	392494,87	2282719,07
668	392372,67	2282681,21
643	392361,84	2282677,46

23:20:1006001:44/чзу1, площадью 1 кв. м

№ точки	X, м	Y, м
---------	------	------

Инд.№ подл.	
Подпись и дата	
Взам. инв. №	

669	394437,98	2283415,90
670	394439,14	2283416,42
671	394439,08	2283416,57
672	394438,90	2283416,75
673	394438,67	2283416,85
674	394438,41	2283416,85
675	394438,18	2283416,75
676	394438,00	2283416,57
677	394437,90	2283416,33
678	394437,90	2283416,08
669	394437,98	2283415,90

23:20:1006001:43/чзу1, площадью 1 кв. м

№ точки	X, м	Y, м
679	394313,32	2283359,98
680	394314,33	2283360,43
681	394314,33	2283360,65
682	394314,23	2283360,89
683	394314,05	2283361,07
684	394313,82	2283361,17
685	394313,56	2283361,17
686	394313,32	2283361,07
687	394313,14	2283360,89
688	394313,05	2283360,65
689	394313,05	2283360,40
690	394313,14	2283360,16
679	394313,32	2283359,98

23:20:1006001:42/чзу1, площадью 1 кв. м

№ точки	X, м	Y, м
691	394197,40	2283308,44
692	394197,40	2283308,69
693	394197,31	2283308,93
694	394197,13	2283309,11
695	394196,89	2283309,20
696	394196,64	2283309,20
697	394196,40	2283309,11
698	394196,22	2283308,93
699	394196,12	2283308,69
700	394196,12	2283308,44
701	394196,22	2283308,20
702	394196,40	2283308,02
703	394196,64	2283307,92
704	394196,89	2283307,92

Взам. инв. №

Подпись и дата

Инв. № подл.

Изм.	Коп.уч	Лист	Недок	Подпись	Дата

СТ3690-450.01-ПМТ.3.2-ПЗ

Лист

36

705	394197,13	2283308,02
706	394197,31	2283308,20
691	394197,40	2283308,44
23:20:1006001:41/чзу1, площадью 1 кв. м		
№ точки	X, м	Y, м
707	394066,63	2283260,26
708	394066,76	2283260,38
709	394066,86	2283260,61
710	394066,86	2283260,87
711	394066,76	2283261,10
712	394066,58	2283261,28
713	394066,35	2283261,38
714	394066,09	2283261,38
715	394065,86	2283261,28
716	394065,68	2283261,10
717	394065,58	2283260,87
718	394065,58	2283260,61
719	394065,68	2283260,38
720	394065,86	2283260,20
721	394066,09	2283260,10
722	394066,21	2283260,10
707	394066,63	2283260,26
23:20:1006001:40/чзу1, площадью 1 кв. м		
№ точки	X, м	Y, м
723	393934,32	2283212,54
724	393934,32	2283212,79
725	393934,23	2283213,03
726	393934,05	2283213,21
727	393933,81	2283213,31
728	393933,56	2283213,31
729	393933,32	2283213,21
730	393933,14	2283213,03
731	393933,04	2283212,79
732	393933,04	2283212,54
733	393933,14	2283212,30
734	393933,32	2283212,12
735	393933,56	2283212,03
736	393933,81	2283212,03
737	393934,05	2283212,12
738	393934,23	2283212,30
723	393934,32	2283212,54

Инва.№ подл.	
Подпись и дата	
Взам. инв. №	

23:20:1006001:39/чзу1, площадью 1 кв. м		
№ точки	X, м	Y, м
739	393804,99	2283165,58
740	393804,99	2283165,84
741	393804,89	2283166,08
742	393804,71	2283166,26
743	393804,47	2283166,35
744	393804,22	2283166,35
745	393803,98	2283166,26
746	393803,80	2283166,08
747	393803,71	2283165,84
748	393803,71	2283165,58
749	393803,80	2283165,35
750	393803,98	2283165,17
751	393804,22	2283165,07
752	393804,47	2283165,07
753	393804,71	2283165,17
754	393804,89	2283165,35
739	393804,99	2283165,58

23:20:1006001:38/чзу1, площадью 1 кв. м		
№ точки	X, м	Y, м
755	393673,63	2283118,09
756	393673,63	2283118,35
757	393673,53	2283118,58
758	393673,35	2283118,76
759	393673,12	2283118,86
760	393672,86	2283118,86
761	393672,63	2283118,76
762	393672,45	2283118,58
763	393672,35	2283118,35
764	393672,35	2283118,09
765	393672,45	2283117,86
766	393672,63	2283117,68
767	393672,86	2283117,58
768	393673,12	2283117,58
769	393673,35	2283117,68
770	393673,53	2283117,86
755	393673,63	2283118,09

23:20:1006001:37/чзу1, площадью 1 кв. м		
№ точки	X, м	Y, м
771	393542,07	2283070,63

Инд.№ подл.	Взам.инв.№
Подпись и дата	

Изм.	Коп.уч	Лист	Недок	Подпись	Дата
------	--------	------	-------	---------	------

772	393542,07	2283070,88
773	393541,97	2283071,12
774	393541,79	2283071,30
775	393541,56	2283071,40
776	393541,30	2283071,40
777	393541,07	2283071,30
778	393540,89	2283071,12
779	393540,79	2283070,88
780	393540,79	2283070,63
781	393540,89	2283070,39
782	393541,07	2283070,21
783	393541,30	2283070,12
784	393541,56	2283070,12
785	393541,79	2283070,21
786	393541,97	2283070,39
771	393542,07	2283070,63

23:20:1006001:36/чзу1, площадью 1 кв. м

№ точки	X, м	Y, м
787	393411,15	2283023,21
788	393411,15	2283023,47
789	393411,05	2283023,70
790	393410,87	2283023,88
791	393410,64	2283023,98
792	393410,38	2283023,98
793	393410,15	2283023,88
794	393409,97	2283023,70
795	393409,87	2283023,47
796	393409,87	2283023,21
797	393409,97	2283022,98
798	393410,15	2283022,80
799	393410,38	2283022,70
800	393410,64	2283022,70
801	393410,87	2283022,80
802	393411,05	2283022,98
787	393411,15	2283023,21

23:20:1006001:35/чзу1, площадью 1 кв. м

№ точки	X, м	Y, м
803	393280,16	2282976,08
804	393280,16	2282976,33
805	393280,07	2282976,56
806	393279,89	2282976,74
807	393279,65	2282976,84

Индв.№ подл.	Взам.инв.№
Подпись и дата	

808	393279,40	2282976,84
809	393279,16	2282976,74
810	393278,98	2282976,56
811	393278,88	2282976,33
812	393278,88	2282976,08
813	393278,98	2282975,84
814	393279,16	2282975,66
815	393279,40	2282975,56
816	393279,65	2282975,56
817	393279,89	2282975,66
818	393280,07	2282975,84
803	393280,16	2282976,08

23:20:1006001:26/чзу1, площадью 10 кв. м

№ точки	X, м	Y, м
819	393150,92	2282927,60
820	393150,98	2282927,66
821	393151,26	2282928,32
822	393151,26	2282929,04
823	393150,98	2282929,70
824	393150,48	2282930,21
825	393149,82	2282930,48
826	393149,10	2282930,48
827	393148,44	2282930,21
828	393147,93	2282929,70
829	393147,66	2282929,04
830	393147,66	2282928,32
831	393147,93	2282927,66
832	393148,44	2282927,15
833	393149,02	2282926,92
834	393150,21	2282927,34
835	393150,65	2282927,50
819	393150,92	2282927,60

23:20:1006001:27/чзу1, площадью 10 кв. м

№ точки	X, м	Y, м
836	393018,54	2282879,51
837	393020,02	2282880,06
838	393020,26	2282880,29
839	393020,54	2282880,95
840	393020,54	2282881,67
841	393020,26	2282882,33
842	393019,76	2282882,84
843	393019,10	2282883,11

Инва.№ подл.	Взам. инв. №
Подпись и дата	

Изм.	Коп.уч	Лист	Недок	Подпись	Дата
------	--------	------	-------	---------	------

СТ3690-450.01-ПМТ.3.2-ПЗ

Лист

40

844	393018,38	2282883,11
845	393017,72	2282882,84
846	393017,21	2282882,33
847	393016,94	2282881,67
848	393016,94	2282880,95
849	393017,21	2282880,29
850	393017,72	2282879,79
851	393018,38	2282879,51
836	393018,54	2282879,51

23:20:1006001:28/чзу1, площадью 10 кв. м

№ точки	X, м	Y, м
852	392889,71	2282833,74
853	392889,71	2282834,45
854	392889,44	2282835,12
855	392888,93	2282835,62
856	392888,27	2282835,90
857	392887,55	2282835,90
858	392886,89	2282835,62
859	392886,38	2282835,12
860	392886,11	2282834,45
861	392886,11	2282833,74
862	392886,38	2282833,08
863	392886,89	2282832,57
864	392887,55	2282832,30
865	392888,27	2282832,30
866	392888,93	2282832,57
867	392889,44	2282833,08
852	392889,71	2282833,74

23:20:1006001:29/чзу1, площадью 10 кв. м

№ точки	X, м	Y, м
868	392758,43	2282786,52
869	392758,43	2282787,24
870	392758,16	2282787,90
871	392757,65	2282788,41
872	392756,99	2282788,68
873	392756,27	2282788,68
874	392755,61	2282788,41
875	392755,10	2282787,90
876	392754,83	2282787,24
877	392754,83	2282786,52
878	392755,10	2282785,86
879	392755,61	2282785,36

Взам. инв. №	
Подпись и дата	
Инв. № подл.	

880	392756,27	2282785,08
881	392756,99	2282785,08
882	392757,65	2282785,36
883	392758,16	2282785,86
868	392758,43	2282786,52
23:20:1006001:30/чзу1, площадью 10 кв. м		
№ точки	X, м	Y, м
884	392629,69	2282740,07
885	392629,69	2282740,78
886	392629,42	2282741,45
887	392628,91	2282741,95
888	392628,25	2282742,23
889	392627,53	2282742,23
890	392626,87	2282741,95
891	392626,37	2282741,45
892	392626,09	2282740,78
893	392626,09	2282740,07
894	392626,37	2282739,41
895	392626,87	2282738,90
896	392627,53	2282738,63
897	392628,25	2282738,63
898	392628,91	2282738,90
899	392629,42	2282739,41
884	392629,69	2282740,07
23:20:1006001:31/чзу1, площадью 10 кв. м		
№ точки	X, м	Y, м
900	392503,83	2282694,24
901	392503,83	2282694,95
902	392503,55	2282695,61
903	392503,05	2282696,12
904	392502,38	2282696,39
905	392501,67	2282696,39
906	392501,01	2282696,12
907	392500,50	2282695,61
908	392500,23	2282694,95
909	392500,23	2282694,24
910	392500,50	2282693,57
911	392501,01	2282693,07
912	392501,67	2282692,79
913	392502,38	2282692,79
914	392503,05	2282693,07
915	392503,55	2282693,57

Взам. инв. №

Подпись и дата

Инв. № подл.

Изм.	Коп.уч	Лист	Недок	Подпись	Дата

СТ3690-450.01-ПМТ.3.2-ПЗ

Лист

42

900	392503,83	2282694,24
23:20:1006001:56/чзу1, площадью 4 кв. м		
№ точки	X, м	Y, м
916	392380,74	2282654,38
917	392381,40	2282654,61
918	392382,83	2282655,05
919	392382,10	2282656,21
920	392381,79	2282656,53
921	392381,42	2282656,68
922	392381,02	2282656,68
923	392380,66	2282656,53
924	392380,37	2282656,25
925	392380,22	2282655,88
926	392380,22	2282655,48
927	392380,40	2282655,04
916	392380,74	2282654,38
23:20:1006001:4/чзу1, площадью 3366 кв. м		
№ точки	X, м	Y, м
928	392258,24	2282611,88
929	392372,27	2282651,44
930	392361,84	2282677,45
931	392248,67	2282638,20
928	392258,24	2282611,88
23:20:1006001:61/чзу1, площадью 4570 кв. м		
№ точки	X, м	Y, м
932	392094,22	2282557,33
933	392107,15	2282561,45
934	392110,32	2282562,87
935	392167,10	2282588,35
936	392219,55	2282601,00
937	392255,84	2282611,05
938	392258,23	2282611,88
939	392248,66	2282638,20
940	392247,32	2282637,73
941	392208,03	2282626,24
942	392206,03	2282631,90
943	392177,74	2282621,93
944	392179,58	2282616,69
945	392132,16	2282598,79
946	392088,50	2282584,89

Инд.№ подл.	Взам.инв.№
Подпись и дата	

932	392094,22	2282557,33
23:20:1006001:ЗУЗ, площадью 369 кв. м		
№ точки	X, м	Y, м
947	392110,32	2282562,86
948	392110,45	2282562,50
949	392141,36	2282572,33
950	392203,01	2282595,61
951	392219,66	2282600,47
952	392219,55	2282601,00
953	392167,10	2282588,35
947	392110,32	2282562,86
23:20:0603001:859/чзу1, площадью 1006 кв. м		
№ точки	X, м	Y, м
954	392088,49	2282584,89
955	392052,89	2282573,56
956	392061,32	2282546,86
957	392094,21	2282557,33
954	392088,49	2282584,89
23:20:0603001:81/чзу1, площадью 30566 кв. м		
№ точки	X, м	Y, м
958	392061,31	2282546,85
959	392052,89	2282573,55
960	392033,41	2282567,35
961	392009,40	2282589,84
962	391884,70	2282484,61
963	391860,30	2282437,07
964	391809,60	2282394,56
965	391805,75	2282399,16
966	391782,76	2282379,88
967	391786,48	2282375,45
968	391640,33	2282255,45
969	391628,46	2282239,07
970	391607,09	2282217,48
971	391572,47	2282180,67
972	391532,54	2282141,99
973	391489,18	2282100,97
974	391442,70	2282056,27
975	391438,54	2282060,60
976	391416,92	2282039,80
977	391421,08	2282035,47

Инд.№ подл.	Взам.инв.№
Подпись и дата	

Изм.	Коп.уч	Лист	Недок	Подпись	Дата	СТ3690-450.01-ПМТ.3.2-ПЗ	Лист 44
------	--------	------	-------	---------	------	--------------------------	------------

978	391262,87	2281883,30
979	391267,33	2281876,49
980	391278,47	2281859,46
981	391508,50	2282080,71
982	391551,90	2282121,76
983	391592,42	2282161,01
984	391627,24	2282198,04
985	391649,87	2282220,90
986	391660,89	2282236,09
987	391820,32	2282367,00
988	391882,62	2282419,25
989	391907,05	2282466,83
990	392008,43	2282552,38
991	392026,25	2282535,69
958	392061,31	2282546,85

23:20:0603001:3У1, площадью 3328 кв. м

№ точки	X, м	Y, м
992	391267,32	2281876,49
993	391247,75	2281857,65
994	391231,55	2281841,52
995	391184,09	2281769,90
996	391154,80	2281749,71
997	391077,05	2281709,32
998	391068,52	2281683,58
999	391087,40	2281694,28
1000	391130,05	2281722,42
1001	391145,85	2281734,99
1002	391176,97	2281761,65
1003	391219,79	2281801,60
1004	391261,73	2281843,36
1005	391278,46	2281859,46
992	391267,32	2281876,49

23:20:0000000:505/чзу1, площадью 3303 кв. м

№ точки	X, м	Y, м
1006	390994,16	2281665,81
1007	391010,98	2281664,83
1008	391060,04	2281678,79
1009	391068,51	2281683,58
1010	391077,05	2281709,32
1011	391154,80	2281749,71
1012	391184,09	2281769,90
1013	391231,54	2281841,52

Инва.№ подл.	Взам. инв. №
Подпись и дата	

Изм.	Коп.уч	Лист	Недок	Подпись	Дата
------	--------	------	-------	---------	------

СТ3690-450.01-ПМТ.3.2-ПЗ

Лист

45

1014	391205,91	2281816,00
1015	391163,64	2281776,57
1016	391133,11	2281750,41
1017	391118,29	2281738,63
1018	391085,58	2281717,04
1019	391082,45	2281722,16
1020	391056,85	2281706,52
1021	391059,83	2281701,65
1022	391033,38	2281686,68
1006	390994,16	2281665,81
23:20:0603001:3У2, площадью 10262 кв. м		
№ точки	Х, м	У, м
1023	390994,16	2281665,80
1024	390987,96	2281662,51
1025	390888,31	2281605,79
1026	390839,11	2281578,44
1027	390792,93	2281553,38
1028	390787,96	2281560,24
1029	390709,82	2281503,70
1030	390659,95	2281470,91
1031	390582,25	2281419,80
1032	390590,83	2281401,46
1033	390670,88	2281454,16
1034	390721,19	2281487,24
1035	390783,48	2281532,32
1036	390787,03	2281527,42
1037	390848,74	2281560,91
1038	390898,12	2281588,36
1039	390997,60	2281644,99
1040	391043,01	2281669,14
1041	391059,71	2281678,60
1042	391010,98	2281664,83
1023	390994,16	2281665,80
23:20:0603001:254/чзУ1, площадью 161 кв. м		
№ точки	Х, м	У, м
1043	390582,24	2281419,80
1044	390570,49	2281412,08
1045	390589,17	2281400,37
1046	390590,82	2281401,46
1043	390582,24	2281419,80
23:20:0603001:3У3, площадью 23587 кв. м		

Взам. инв. №	
Подпись и дата	
Инв. № подл.	

Изм.	Коп.уч	Лист	Недок	Подпись	Дата	СТ3690-450.01-ПМТ.3.2-ПЗ	Лист
							46

№ точки	X, м	Y, м
1047	389562,19	2280737,46
1048	389571,54	2280747,60
1049	389579,67	2280756,21
1050	389664,09	2280808,51
1051	389669,23	2280815,76
1052	389794,04	2280889,74
1053	390112,42	2281100,57
1054	390221,28	2281166,61
1055	390230,55	2281151,46
1056	390245,82	2281160,52
1057	390270,81	2281179,16
1058	390269,30	2281181,75
1059	390275,34	2281185,29
1060	390278,69	2281184,56
1061	390279,26	2281183,63
1062	390299,54	2281191,38
1063	390504,03	2281314,33
1064	390558,65	2281351,80
1065	390568,89	2281368,11
1066	390562,65	2281382,91
1067	390589,16	2281400,37
1068	390570,49	2281412,07
1069	390537,31	2281390,14
1070	390546,42	2281369,93
1071	390536,63	2281354,34
1072	390465,52	2281309,57
1073	390416,26	2281279,86
1074	390339,00	2281233,06
1075	390283,94	2281206,34
1076	390260,55	2281191,70
1077	390252,27	2281186,51
1078	390237,85	2281177,84
1079	390227,79	2281194,30
1080	390203,68	2281177,54
1081	390192,56	2281170,27
1082	390190,31	2281170,19
1083	390165,64	2281155,32
1084	390101,96	2281117,62
1085	390027,62	2281070,40
1086	389928,00	2281006,20
1087	389888,04	2280980,96
1088	389876,75	2280973,30
1089	389874,18	2280971,35
1090	389865,31	2280965,19

Инд.№ подл.	Взам.инв.№
Подпись и дата	

Изм.	Коп.уч	Лист	Недок	Подпись	Дата	СТ3690-450.01-ПМТ.3.2-ПЗ	Лист
							47

1091	389862,87	2280963,01
1092	389837,94	2280947,25
1093	389822,81	2280936,93
1094	389808,45	2280928,53
1095	389791,88	2280918,09
1096	389777,64	2280907,60
1097	389764,94	2280898,70
1098	389759,52	2280894,33
1099	389750,42	2280887,14
1100	389739,69	2280879,60
1101	389725,05	2280868,75
1102	389713,30	2280865,21
1103	389671,91	2280835,65
1104	389633,01	2280807,59
1105	389619,26	2280796,81
1106	389612,48	2280791,58
1107	389608,14	2280788,41
1108	389605,71	2280786,52
1109	389575,29	2280761,37
1110	389572,60	2280763,83
1111	389566,89	2280759,31
1112	389555,97	2280748,50
1113	389556,03	2280748,39
1114	389557,10	2280746,51
1115	389558,04	2280744,77
1116	389559,05	2280742,81
1117	389560,93	2280739,06
1118	389561,25	2280738,59
1119	389561,55	2280738,17
1120	389561,80	2280737,86
1121	389562,01	2280737,62
1047	389562,19	2280737,46

23:20:0601001:ЗУ1, площадью 6449 кв. м

№ точки	X, м	Y, м
1122	389128,20	2280379,44
1123	389155,25	2280393,89
1124	389182,24	2280400,30
1125	389202,15	2280407,64
1126	389250,13	2280426,60
1127	389322,89	2280453,62
1128	389359,08	2280469,89
1129	389367,61	2280474,76
1130	389383,11	2280489,85
1131	389397,04	2280506,84

Индв.№ подл.	Взам.инв.№
Подпись и дата	

1132	389441,68	2280568,37
1133	389495,28	2280647,41
1134	389537,85	2280707,79
1135	389553,66	2280728,20
1136	389561,70	2280736,93
1137	389561,62	2280737,00
1138	389561,41	2280737,20
1139	389561,26	2280737,34
1140	389561,09	2280737,50
1141	389558,70	2280741,50
1142	389556,28	2280745,47
1143	389555,01	2280747,52
1144	389554,99	2280747,54
1145	389545,82	2280738,46
1146	389538,19	2280727,91
1147	389528,42	2280720,81
1148	389526,10	2280718,52
1149	389516,97	2280706,57
1150	389514,53	2280702,96
1151	389510,43	2280697,60
1152	389512,49	2280696,26
1153	389498,61	2280671,76
1154	389496,72	2280672,90
1155	389483,34	2280649,16
1156	389483,73	2280648,61
1157	389476,89	2280636,17
1158	389474,72	2280632,08
1159	389467,89	2280619,45
1160	389457,08	2280603,53
1161	389433,62	2280568,98
1162	389421,43	2280556,02
1163	389415,13	2280560,09
1164	389373,20	2280500,96
1165	389333,32	2280471,71
1166	389320,03	2280466,24
1167	389289,96	2280449,87
1168	389283,05	2280446,24
1169	389269,97	2280444,35
1170	389261,87	2280440,98
1171	389261,63	2280440,84
1172	389248,79	2280434,86
1173	389207,93	2280416,24
1174	389197,63	2280410,26
1175	389183,20	2280403,48
1176	389176,82	2280402,90
1177	389151,29	2280403,41

Инд.№ подл.	Взам.инв.№
Подпись и дата	

Изм.	Коп.уч	Лист	Недок	Подпись	Дата

СТ3690-450.01-ПМТ.3.2-ПЗ

Лист

49

1178	389145,32	2280405,08
1179	389135,24	2280399,81
1180	389133,31	2280395,80
1181	389129,42	2280397,84
1182	389119,16	2280393,17
1183	389119,57	2280392,44
1184	389120,64	2280390,64
1185	389121,92	2280388,51
1186	389122,24	2280388,09
1187	389122,61	2280387,66
1188	389123,02	2280387,23
1189	389123,48	2280386,79
1190	389124,35	2280386,01
1191	389125,41	2280385,18
1192	389126,29	2280384,52
1193	389127,53	2280383,62
1194	389128,01	2280382,71
1195	389128,41	2280381,92
1196	389128,55	2280381,61
1197	389128,62	2280381,39
1198	389128,65	2280381,22
1199	389128,64	2280381,02
1200	389128,55	2280380,63
1201	389128,51	2280380,51
1202	389128,44	2280380,24
1203	389128,31	2280379,79
1122	389128,20	2280379,44

23:20:0601001:ЗУ2, площадью 908 кв. м

№ точки	X, м	Y, м
1204	389124,41	2280377,41
1205	389121,21	2280375,70
1206	389109,19	2280367,91
1207	389102,59	2280362,72
1208	389097,44	2280358,65
1209	389090,42	2280346,36
1210	389084,56	2280353,58
1211	389080,87	2280362,21
1212	389081,18	2280363,80
1213	389082,13	2280376,30
1214	389116,58	2280391,99
1215	389117,11	2280390,53
1216	389118,29	2280387,17
1217	389118,96	2280385,47
1218	389119,62	2280383,87

Взам. инв. №	
Подпись и дата	
Инв. № подл.	

1219	389119,95	2280383,12
1220	389120,26	2280382,48
1221	389120,97	2280381,15
1222	389121,37	2280380,47
1223	389121,74	2280379,87
1224	389122,17	2280379,46
1225	389122,57	2280379,07
1226	389122,92	2280378,61
1227	389123,30	2280378,19
1228	389123,66	2280377,86
1229	389124,15	2280377,56
1204	389124,41	2280377,41

23:20:0601001:3УЗ, площадью 4329 кв. м

№ точки	X, м	Y, м
1230	389099,82	2280337,16
1231	389090,60	2280316,32
1232	389073,84	2280269,62
1233	389038,33	2280167,86
1234	389034,52	2280155,39
1235	389044,74	2280153,34
1236	389046,86	2280159,35
1237	389048,83	2280157,84
1238	389063,23	2280180,01
1239	389071,02	2280190,97
1240	389075,91	2280202,46
1241	389088,78	2280244,74
1242	389107,42	2280300,33
1243	389122,96	2280337,93
1244	389110,69	2280353,45
1245	389101,22	2280340,34
1230	389099,82	2280337,16

23:20:0601001:697/чзу1, площадью 261 кв. м
23:20:0601001:697

№ точки	X, м	Y, м
1246	389090,42	2280346,35
1247	389099,81	2280337,16
1248	389101,22	2280340,34
1249	389110,69	2280353,46
1250	389102,60	2280362,71
1251	389097,44	2280358,65
1246	389090,42	2280346,35

Изм.	Коп.уч	Лист	Недок	Подпись	Дата
Индв.№ подл.	Подпись и дата	Взам.инв.№			

23:20:0601001:697/чзу2, площадью 184 кв. м		
№ точки	X, м	Y, м
1252	389021,75	2280157,97
1253	389034,51	2280155,39
1254	389038,33	2280167,86
1255	389026,12	2280172,53
1252	389021,75	2280157,97

23:20:0601001:3У4, площадью 7668 кв. м		
№ точки	X, м	Y, м
1256	389026,11	2280172,53
1257	389011,05	2280175,76
1258	389006,40	2280161,86
1259	389003,53	2280154,05
1260	388999,38	2280142,48
1261	388999,21	2280140,78
1262	388997,97	2280137,98
1263	388992,44	2280127,31
1264	388997,84	2280123,89
1265	388994,32	2280115,19
1266	388996,98	2280112,54
1267	388995,38	2280105,79
1268	388993,48	2280098,00
1269	388992,04	2280094,53
1270	388983,16	2280073,46
1271	388976,89	2280062,03
1272	388973,67	2280055,61
1273	388972,69	2280053,76
1274	388966,62	2280043,01
1275	388964,51	2280043,85
1276	388958,87	2280036,30
1277	388953,09	2280029,47
1278	388940,12	2280019,05
1279	388934,34	2280011,37
1280	388934,78	2280011,14
1281	388939,16	2280006,39
1282	388935,80	2279996,39
1283	388931,41	2279999,21
1284	388927,70	2279994,40
1285	388914,65	2279982,50
1286	388901,28	2279975,64
1287	388872,86	2279955,61
1288	388871,41	2279952,85
1289	388870,01	2279947,02

Инд.№ подл.	Взам.инв.№
Подпись и дата	

Изм.	Коп.уч	Лист	Недок	Подпись	Дата	СТ3690-450.01-ПМТ.3.2-ПЗ	Лист 52
------	--------	------	-------	---------	------	--------------------------	------------

1290	388869,94	2279946,91
1291	388860,19	2279931,10
1292	388859,17	2279929,47
1293	388857,25	2279926,72
1294	388852,56	2279920,47
1295	388828,26	2279877,87
1296	388789,52	2279774,28
1297	388780,83	2279755,32
1298	388797,83	2279745,91
1299	388804,85	2279759,17
1300	388800,25	2279761,68
1301	388803,38	2279768,52
1302	388810,35	2279787,84
1303	388839,81	2279851,65
1304	388842,68	2279850,49
1305	388845,45	2279857,23
1306	388842,37	2279858,50
1307	388846,49	2279869,51
1308	388853,50	2279882,28
1309	388864,67	2279902,63
1310	388875,70	2279921,40
1311	388873,41	2279924,70
1312	388877,05	2279927,50
1313	388878,26	2279925,77
1314	388887,63	2279941,71
1315	388911,26	2279959,75
1316	388914,48	2279963,63
1317	388917,25	2279961,44
1318	388919,73	2279964,46
1319	388924,59	2279968,05
1320	388940,60	2279986,18
1321	388953,90	2280005,45
1322	389000,02	2280091,07
1323	389014,56	2280134,28
1324	389020,65	2280154,30
1325	389021,75	2280157,98
1256	389026,11	2280172,53

23:20:0601001:1841/чзу1, площадью 14 кв. м

№ точки	X, м	Y, м
1326	388875,70	2279921,41
1327	388878,26	2279925,76
1328	388877,05	2279927,50
1329	388873,41	2279924,70
1326	388875,70	2279921,41

Инд.№ подл.	
Подпись и дата	
Взам.инв.№	

23:20:0601001:3У5, площадью 6921 кв. м		
№ точки	X, м	Y, м
1330	388810,09	2279739,13
1331	388788,31	2279697,82
1332	388783,86	2279682,71
1333	388763,35	2279653,58
1334	388735,28	2279606,06
1335	388714,45	2279571,40
1336	388690,58	2279526,87
1337	388672,67	2279488,54
1338	388644,84	2279422,61
1339	388631,10	2279386,23
1340	388592,69	2279295,54
1341	388581,31	2279259,35
1342	388579,95	2279249,95
1343	388578,50	2279239,99
1344	388588,25	2279237,45
1345	388590,94	2279249,96
1346	388592,12	2279255,43
1347	388596,50	2279270,48
1348	388602,48	2279284,61
1349	388610,60	2279303,60
1350	388618,43	2279322,80
1351	388621,06	2279329,61
1352	388623,02	2279337,07
1353	388624,85	2279340,44
1354	388628,87	2279344,75
1355	388635,05	2279355,37
1356	388642,83	2279378,82
1357	388653,12	2279403,07
1358	388668,79	2279443,82
1359	388670,12	2279452,63
1360	388678,78	2279478,20
1361	388682,14	2279482,41
1362	388685,01	2279491,28
1363	388694,68	2279514,15
1364	388703,91	2279534,67
1365	388709,54	2279544,68
1366	388718,72	2279561,12
1367	388728,85	2279577,40
1368	388743,57	2279598,85
1369	388753,73	2279611,24
1370	388761,87	2279621,73
1371	388761,51	2279622,49

Инд.№ подл.	Взам.инв.№
Подпись и дата	

Изм.	Коп.уч	Лист	Недок	Подпись	Дата	СТ3690-450.01-ПМТ.3.2-ПЗ	Лист 54
------	--------	------	-------	---------	------	--------------------------	------------

1372	388773,09	2279640,06
1373	388778,52	2279650,05
1374	388785,55	2279663,99
1375	388794,95	2279680,52
1376	388803,07	2279694,99
1377	388817,70	2279719,19
1378	388821,81	2279729,22
1379	388818,98	2279734,59
1380	388824,66	2279748,34
1381	388817,11	2279752,47
1382	388813,13	2279744,91
1330	388810,09	2279739,13
23:20:0601001:697/чзз, площадью 210 кв. м		
№ точки	X, м	Y, м
1383	388810,08	2279739,13
1384	388813,13	2279744,91
1385	388817,10	2279752,47
1386	388804,85	2279759,16
1387	388797,84	2279745,91
1383	388810,08	2279739,13
23:20:0601001:697/чзз4, площадью 153 кв. м		
№ точки	X, м	Y, м
1388	388562,77	2279240,30
1389	388565,08	2279243,49
1390	388578,49	2279239,99
1391	388579,94	2279249,95
1392	388565,80	2279253,64
1388	388562,77	2279240,30
23:20:0601001:ЗУ6, площадью 7487 кв. м 23:20:0601001		
№ точки	X, м	Y, м
1393	388260,60	2278879,56
1394	388259,75	2278881,86
1395	388259,72	2278886,87
1396	388266,74	2278893,47
1397	388263,91	2278904,38
1398	388266,83	2278911,24
1399	388273,99	2278928,00
1400	388277,00	2278932,64
1401	388279,37	2278933,80

Ив.№ подл.	Взам.инв.№
Подпись и дата	

Изм.	Коп.уч	Лист	Недок	Подпись	Дата

СТ3690-450.01-ПМТ.3.2-ПЗ

Лист

55

1402	388282,44	2278949,57
1403	388281,80	2278949,97
1404	388283,07	2278954,40
1405	388287,24	2278968,13
1406	388293,42	2279009,60
1407	388294,11	2279012,82
1408	388294,78	2279016,07
1409	388295,08	2279017,04
1410	388297,20	2279021,23
1411	388304,88	2279026,85
1412	388307,63	2279027,81
1413	388310,02	2279027,97
1414	388313,49	2279029,57
1415	388326,48	2279038,23
1416	388343,15	2279049,16
1417	388343,95	2279050,34
1418	388349,00	2279053,69
1419	388349,80	2279054,20
1420	388360,22	2279060,49
1421	388373,89	2279069,44
1422	388375,82	2279071,33
1423	388382,43	2279075,85
1424	388378,79	2279085,40
1425	388397,20	2279100,18
1426	388400,54	2279099,94
1427	388426,86	2279118,60
1428	388429,36	2279116,00
1429	388436,62	2279114,72
1430	388467,73	2279143,28
1431	388474,05	2279147,69
1432	388477,14	2279153,20
1433	388515,71	2279191,57
1434	388550,16	2279222,92
1435	388562,76	2279240,30
1436	388565,80	2279253,65
1437	388555,75	2279256,26
1438	388539,39	2279231,28
1439	388538,48	2279227,58
1440	388535,38	2279228,34
1441	388519,12	2279218,76
1442	388509,32	2279208,00
1443	388491,36	2279188,12
1444	388477,86	2279174,55
1445	388474,75	2279171,49
1446	388469,52	2279166,14
1447	388465,07	2279162,06

Инд.№ подл.	Взам.инв.№
Подпись и дата	

Изм.	Коп.уч	Лист	Недок	Подпись	Дата	СТ3690-450.01-ПМТ.3.2-ПЗ	Лист
							56

1448	388459,28	2279155,68
1449	388443,29	2279141,20
1450	388433,48	2279132,73
1451	388425,60	2279127,61
1452	388415,37	2279120,03
1453	388409,08	2279115,34
1454	388399,02	2279107,57
1455	388396,82	2279110,00
1456	388381,65	2279098,39
1457	388375,94	2279093,78
1458	388371,85	2279089,14
1459	388362,41	2279079,84
1460	388353,96	2279069,31
1461	388335,38	2279053,95
1462	388312,70	2279041,50
1463	388298,89	2279035,61
1464	388291,88	2279033,23
1465	388279,91	2279028,02
1466	388276,27	2279006,25
1467	388268,64	2278963,81
1468	388264,29	2278952,98
1469	388263,08	2278949,59
1470	388261,90	2278946,54
1471	388259,36	2278947,00
1472	388255,45	2278931,08
1473	388252,95	2278920,24
1474	388250,29	2278907,61
1475	388247,01	2278891,81
1476	388236,38	2278873,53
1477	388245,64	2278859,06
1478	388246,45	2278859,80
1479	388248,39	2278861,62
1480	388250,31	2278863,50
1481	388251,08	2278864,30
1482	388251,71	2278864,99
1483	388252,27	2278865,64
1484	388252,84	2278866,33
1485	388253,41	2278867,06
1486	388253,98	2278867,83
1487	388254,98	2278869,24
1488	388256,04	2278870,85
1489	388258,00	2278873,97
1490	388260,07	2278879,00
1393	388260,60	2278879,56
23:20:0601001:3У7, площадью 39438 кв. м		

Взам. инв. №	
Подпись и дата	
Инв. № подл.	

Изм.	Коп.уч	Лист	Недок	Подпись	Дата	СТ3690-450.01-ПМТ.3.2-ПЗ	Лист 57

№ точки	X, м	Y, м
1491	388247,00	2278856,93
1492	388247,64	2278850,00
1493	388234,44	2278849,76
1494	388189,56	2278845,39
1495	388183,67	2278821,29
1496	388179,31	2278806,43
1497	388176,24	2278797,59
1498	388177,58	2278796,10
1499	388176,89	2278791,19
1500	388174,33	2278787,04
1501	388166,00	2278763,26
1502	388156,17	2278727,05
1503	388147,81	2278691,40
1504	388144,26	2278678,29
1505	388141,01	2278669,00
1506	388140,63	2278663,92
1507	388136,22	2278652,25
1508	388132,42	2278640,59
1509	388129,93	2278632,65
1510	388129,23	2278630,35
1511	388127,64	2278624,97
1512	388127,17	2278623,09
1513	388123,88	2278623,68
1514	388124,22	2278625,58
1515	388113,44	2278627,75
1516	388085,32	2278633,76
1517	388053,67	2278643,51
1518	388037,63	2278648,44
1519	388037,99	2278649,83
1520	388034,21	2278651,11
1521	388024,43	2278654,14
1522	387998,76	2278659,90
1523	387998,25	2278657,71
1524	387988,37	2278660,03
1525	387980,22	2278663,20
1526	387980,00	2278662,25
1527	387975,24	2278663,36
1528	387975,43	2278664,18
1529	387962,29	2278666,88
1530	387953,40	2278670,00
1531	387952,06	2278670,32
1532	387935,78	2278675,20
1533	387921,98	2278681,08
1534	387920,84	2278681,37

Инд.№ подл.	Взам.инв.№
Подпись и дата	

1535	387920,42	2278679,88
1536	387897,29	2278686,99
1537	387885,81	2278690,10
1538	387862,78	2278697,13
1539	387855,77	2278698,94
1540	387840,25	2278703,97
1541	387824,78	2278709,48
1542	387816,40	2278717,38
1543	387800,50	2278724,82
1544	387766,48	2278738,07
1545	387757,80	2278740,46
1546	387705,48	2278753,81
1547	387706,53	2278758,69
1548	387671,57	2278764,88
1549	387634,98	2278765,88
1550	387613,64	2278761,44
1551	387581,34	2278752,01
1552	387525,69	2278746,40
1553	387488,18	2278755,47
1554	387428,51	2278763,35
1555	387414,89	2278763,63
1556	387396,51	2278763,63
1557	387396,09	2278743,64
1558	387426,99	2278743,37
1559	387484,51	2278735,78
1560	387524,30	2278726,16
1561	387585,18	2278732,29
1562	387618,55	2278742,01
1563	387637,04	2278745,88
1564	387662,62	2278745,84
1565	387665,97	2278753,85
1566	387706,81	2278745,96
1567	387705,52	2278743,00
1568	387720,51	2278739,90
1569	387720,51	2278736,55
1570	387752,80	2278731,85
1571	387758,09	2278730,07
1572	387767,72	2278727,04
1573	387781,64	2278719,08
1574	387786,67	2278719,30
1575	387799,01	2278712,85
1576	387813,58	2278704,83
1577	387812,43	2278701,71
1578	387824,05	2278694,80
1579	387832,28	2278692,39
1580	387855,24	2278684,88

Инд.№ подл.	Взам.инв.№
Подпись и дата	

1581	387870,77	2278680,26
1582	387875,71	2278685,77
1583	387919,00	2278666,50
1584	387931,57	2278662,05
1585	387954,58	2278656,63
1586	387962,83	2278654,69
1587	387970,86	2278652,76
1588	387977,59	2278651,39
1589	387977,89	2278652,48
1590	387981,61	2278651,48
1591	387981,59	2278650,99
1592	387981,74	2278650,94
1593	387981,57	2278650,31
1594	387998,48	2278645,73
1595	388015,94	2278640,71
1596	388022,32	2278638,88
1597	388020,00	2278628,71
1598	388017,89	2278619,91
1599	388016,15	2278612,67
1600	388014,42	2278607,55
1601	388011,34	2278597,57
1602	388009,07	2278588,96
1603	388005,55	2278576,38
1604	388004,81	2278572,99
1605	388003,36	2278566,75
1606	388002,77	2278563,28
1607	387996,37	2278541,74
1608	387994,87	2278538,85
1609	387992,82	2278530,09
1610	387988,02	2278513,80
1611	387985,47	2278504,43
1612	387984,57	2278499,43
1613	387983,66	2278496,47
1614	387980,33	2278488,28
1615	387978,30	2278484,45
1616	387966,16	2278444,19
1617	387965,96	2278443,61
1618	387965,70	2278440,73
1619	387963,57	2278430,86
1620	387965,84	2278430,41
1621	387957,31	2278398,52
1622	387955,19	2278398,91
1623	387954,42	2278396,34
1624	387951,42	2278386,03
1625	387950,27	2278381,51
1626	387949,08	2278378,22

Инд.№ подл.	Взам.инв.№
Подпись и дата	

Изм.	Коп.уч	Лист	Недок	Подпись	Дата

СТ3690-450.01-ПМТ.3.2-ПЗ

Лист

60

1627	387946,83	2278370,61
1628	387945,54	2278366,54
1629	387935,91	2278336,51
1630	387934,89	2278332,62
1631	387933,12	2278327,05
1632	387930,95	2278321,64
1633	387929,80	2278317,23
1634	387930,17	2278311,96
1635	387927,35	2278302,36
1636	387926,16	2278301,93
1637	387916,73	2278266,36
1638	387916,47	2278265,28
1639	387910,19	2278238,89
1640	387908,38	2278239,25
1641	387905,53	2278226,67
1642	387907,15	2278226,12
1643	387904,05	2278213,49
1644	387904,22	2278211,35
1645	387900,69	2278200,14
1646	387898,55	2278192,57
1647	387893,19	2278176,03
1648	387892,82	2278176,06
1649	387889,14	2278164,29
1650	387888,10	2278162,57
1651	387882,79	2278144,19
1652	387879,04	2278130,23
1653	387879,16	2278127,59
1654	387874,81	2278111,59
1655	387871,91	2278100,62
1656	387866,64	2278082,59
1657	387861,83	2278068,26
1658	387853,98	2278036,36
1659	387846,28	2278010,10
1660	387842,73	2277997,02
1661	387843,74	2277989,58
1662	387850,80	2277983,82
1663	387870,16	2277977,79
1664	387872,39	2277976,54
1665	387888,67	2277970,88
1666	387898,68	2277967,31
1667	387894,79	2277956,21
1668	387893,13	2277951,97
1669	387888,69	2277941,19
1670	387878,31	2277919,00
1671	387872,99	2277907,66
1672	387864,35	2277888,57

Инд.№ подл.	Взам.инв.№
Подпись и дата	

1673	387857,22	2277872,10
1674	387853,26	2277862,57
1675	387847,92	2277846,71
1676	387846,44	2277841,41
1677	387845,82	2277829,40
1678	387844,96	2277823,24
1679	387841,85	2277807,00
1680	387838,05	2277786,54
1681	387834,55	2277770,21
1682	387833,74	2277767,25
1683	387829,36	2277753,77
1684	387824,22	2277740,15
1685	387819,35	2277728,17
1686	387814,76	2277729,87
1687	387809,89	2277723,11
1688	387809,89	2277706,98
1689	387846,25	2277612,36
1690	387853,25	2277605,24
1691	387839,68	2277576,48
1692	387840,66	2277575,87
1693	387843,45	2277574,17
1694	387846,11	2277572,61
1695	387848,70	2277571,18
1696	387851,32	2277569,81
1697	387853,96	2277568,46
1698	387856,13	2277566,93
1699	387856,70	2277566,52
1700	387857,00	2277566,32
1701	387877,29	2277609,31
1702	387863,40	2277623,44
1703	387829,89	2277709,64
1704	387829,89	2277716,66
1705	387838,58	2277728,74
1706	387842,24	2277743,21
1707	387846,82	2277758,49
1708	387856,18	2277758,36
1709	387857,22	2277764,72
1710	387851,67	2277765,67
1711	387857,54	2277798,37
1712	387858,37	2277806,19
1713	387850,27	2277813,57
1714	387858,82	2277835,18
1715	387863,65	2277852,12
1716	387869,71	2277866,74
1717	387874,73	2277879,62
1718	387877,17	2277885,30

Инд.№ подл.	Взам.инв.№
Подпись и дата	

Изм.	Коп.уч	Лист	Недок	Подпись	Дата

СТ3690-450.01-ПМТ.3.2-ПЗ

Лист

62

1719	387880,54	2277893,10
1720	387888,99	2277912,18
1721	387893,64	2277922,26
1722	387899,80	2277935,57
1723	387909,43	2277956,22
1724	387914,33	2277966,44
1725	387916,80	2277968,40
1726	387919,36	2277985,10
1727	387905,92	2277986,42
1728	387901,56	2277987,59
1729	387858,69	2277997,56
1730	387856,82	2277998,09
1731	387866,45	2278029,96
1732	387869,57	2278039,56
1733	387872,11	2278046,81
1734	387878,59	2278068,94
1735	387886,04	2278096,28
1736	387890,17	2278110,93
1737	387894,34	2278123,51
1738	387897,59	2278132,37
1739	387903,92	2278157,36
1740	387906,87	2278169,76
1741	387908,98	2278169,28
1742	387910,06	2278173,17
1743	387909,52	2278173,55
1744	387917,44	2278208,62
1745	387920,28	2278221,31
1746	387923,55	2278232,52
1747	387926,57	2278244,56
1748	387930,27	2278259,00
1749	387933,80	2278271,40
1750	387939,83	2278296,67
1751	387947,76	2278327,79
1752	387950,14	2278336,37
1753	387958,81	2278367,78
1754	387965,81	2278392,07
1755	387966,31	2278396,27
1756	387969,59	2278406,52
1757	387976,13	2278427,63
1758	387978,85	2278441,12
1759	387982,85	2278454,05
1760	387987,45	2278471,61
1761	387989,01	2278477,17
1762	387993,22	2278491,53
1763	387993,41	2278494,63
1764	387996,53	2278507,85

Инд.№ подл.	Взам.инв.№
Подпись и дата	

Изм.	Коп.уч	Лист	Недок	Подпись	Дата

СТ3690-450.01-ПМТ.3.2-ПЗ

Лист

63

1765	387997,41	2278510,66
1766	387999,30	2278516,51
1767	388001,55	2278523,55
1768	388008,16	2278542,33
1769	388012,78	2278555,56
1770	388022,12	2278590,84
1771	388024,61	2278599,51
1772	388029,89	2278617,92
1773	388032,27	2278624,99
1774	388034,96	2278629,17
1775	388038,68	2278634,46
1776	388056,83	2278629,69
1777	388078,73	2278624,14
1778	388108,54	2278616,94
1779	388121,50	2278613,47
1780	388123,10	2278612,94
1781	388122,19	2278609,37
1782	388127,31	2278608,41
1783	388125,92	2278603,43
1784	388137,58	2278602,47
1785	388138,26	2278605,54
1786	388146,20	2278604,40
1787	388149,14	2278603,95
1788	388160,25	2278601,92
1789	388172,15	2278599,70
1790	388182,21	2278597,65
1791	388182,44	2278598,60
1792	388199,76	2278593,54
1793	388211,01	2278590,08
1794	388214,32	2278589,72
1795	388218,62	2278588,66
1796	388228,55	2278585,62
1797	388232,15	2278584,47
1798	388240,36	2278580,63
1799	388242,44	2278580,08
1800	388241,23	2278575,15
1801	388246,11	2278574,04
1802	388264,92	2278569,78
1803	388273,77	2278568,23
1804	388289,48	2278564,46
1805	388290,46	2278568,54
1806	388304,84	2278564,13
1807	388308,28	2278562,59
1808	388319,70	2278558,94
1809	388332,97	2278553,84
1810	388337,49	2278549,54

Инд.№ подл.	Взам.инв.№
Подпись и дата	

1811	388338,31	2278547,91
1812	388338,56	2278546,70
1813	388338,58	2278546,12
1814	388338,30	2278544,28
1815	388336,91	2278538,08
1816	388332,24	2278521,98
1817	388330,53	2278516,20
1818	388326,50	2278501,88
1819	388321,43	2278503,39
1820	388316,93	2278486,57
1821	388316,66	2278485,52
1822	388316,44	2278485,58
1823	388314,04	2278475,87
1824	388314,11	2278475,85
1825	388302,31	2278429,85
1826	388291,82	2278389,26
1827	388289,86	2278381,63
1828	388306,63	2278376,79
1829	388309,34	2278387,22
1830	388312,22	2278399,08
1831	388313,04	2278401,91
1832	388316,15	2278415,46
1833	388317,43	2278420,38
1834	388320,50	2278434,35
1835	388323,72	2278449,02
1836	388328,19	2278447,66
1837	388333,46	2278469,24
1838	388337,35	2278485,00
1839	388338,98	2278493,89
1840	388351,50	2278546,81
1841	388345,78	2278557,94
1842	388343,54	2278562,72
1843	388300,94	2278577,44
1844	388297,48	2278578,80
1845	388253,51	2278589,41
1846	388245,48	2278594,79
1847	388233,48	2278598,34
1848	388231,70	2278597,51
1849	388218,91	2278601,23
1850	388186,55	2278607,56
1851	388158,47	2278615,44
1852	388142,38	2278619,95
1853	388145,81	2278633,47
1854	388146,52	2278636,55
1855	388152,74	2278658,02
1856	388155,59	2278669,58

Инд.№ подл.	Взам.инв.№
Подпись и дата	

Изм.	Коп.уч	Лист	Недок	Подпись	Дата

СТ3690-450.01-ПМТ.3.2-ПЗ

Лист

65

1857	388160,46	2278689,79
1858	388162,09	2278693,70
1859	388165,53	2278706,31
1860	388172,75	2278733,24
1861	388174,21	2278739,75
1862	388182,46	2278769,30
1863	388194,66	2278809,71
1864	388198,99	2278827,73
1865	388253,81	2278830,11
1866	388268,86	2278836,53
1867	388266,55	2278863,50
1868	388261,90	2278876,06
1869	388261,02	2278874,71
1870	388258,88	2278871,09
1871	388256,20	2278867,30
1872	388254,82	2278865,42
1873	388253,63	2278863,84
1874	388252,40	2278862,28
1875	388251,32	2278861,01
1876	388250,79	2278860,44
1877	388250,17	2278859,82
1878	388249,48	2278859,14
1879	388248,70	2278858,43
1880	388247,36	2278857,24
1491	388247,00	2278856,93

23:20:0601001:107/чзу1, площадью 98 кв. м

№ точки	X, м	Y, м
1881	388316,43	2278485,58
1882	388307,24	2278488,06
1883	388305,58	2278481,71
1884	388304,72	2278477,89
1885	388314,03	2278475,87
1881	388316,43	2278485,58

23:20:0601001:3У8, площадью 24131 кв. м

№ точки	X, м	Y, м
1886	387838,78	2277574,57
1887	387822,18	2277539,41
1888	387803,02	2277524,65
1889	387786,45	2277507,13
1890	387783,80	2277508,84
1891	387767,95	2277484,14
1892	387745,74	2277440,60

Инд.№ подл.	
Подпись и дата	
Взам. инв. №	

1893	387738,99	2277420,55
1894	387729,37	2277366,46
1895	387743,83	2277364,62
1896	387712,89	2277108,49
1897	387682,49	2277110,94
1898	387674,36	2277047,78
1899	387661,51	2276940,25
1900	387655,63	2276901,44
1901	387653,47	2276846,00
1902	387635,57	2276705,76
1903	387655,43	2276703,42
1904	387653,45	2276682,91
1905	387646,29	2276635,92
1906	387664,48	2276620,53
1907	387673,78	2276619,29
1908	387674,33	2276628,10
1909	387709,78	2276622,61
1910	387771,63	2276611,09
1911	387834,24	2276602,12
1912	387870,41	2276600,09
1913	387878,67	2276599,08
1914	387888,36	2276598,52
1915	387903,28	2276596,96
1916	387903,22	2276589,80
1917	387919,65	2276588,93
1918	387920,40	2276609,04
1919	387901,13	2276609,89
1920	387835,94	2276614,40
1921	387775,53	2276623,80
1922	387711,30	2276634,45
1923	387704,25	2276634,63
1924	387690,62	2276637,22
1925	387672,93	2276639,58
1926	387667,75	2276643,96
1927	387673,10	2276678,34
1928	387677,23	2276721,00
1929	387657,96	2276723,27
1930	387673,42	2276844,31
1931	387675,57	2276899,55
1932	387699,89	2277089,47
1933	387730,41	2277087,01
1934	387766,06	2277381,94
1935	387752,45	2277383,68
1936	387758,36	2277415,42
1937	387764,29	2277433,03
1938	387785,27	2277474,09

Инд.№ подл.	Взам. инв. №
Подпись и дата	

Изм.	Коп.уч	Лист	Недок	Подпись	Дата
------	--------	------	-------	---------	------

СТ3690-450.01-ПМТ.3.2-ПЗ

1939	387789,80	2277481,15
1940	387791,65	2277479,96
1941	387811,51	2277507,84
1942	387819,49	2277515,25
1943	387825,69	2277519,40
1944	387836,75	2277523,43
1945	387855,63	2277563,43
1946	387855,57	2277563,62
1947	387855,49	2277563,78
1948	387855,39	2277563,92
1949	387855,27	2277564,04
1950	387854,53	2277564,55
1951	387852,87	2277565,64
1952	387848,32	2277568,56
1953	387843,86	2277571,39
1954	387840,19	2277573,70
1886	387838,78	2277574,57

23:20:0601001:3У9, площадью 5986 кв. м

№ точки	X, м	Y, м
1955	387936,16	2276588,07
1956	387943,67	2276587,67
1957	387931,06	2276344,51
1958	387925,59	2276345,11
1959	387925,02	2276331,49
1960	387924,17	2276325,15
1961	387949,69	2276322,34
1962	387950,00	2276327,33
1963	387953,88	2276388,58
1964	387956,93	2276455,59
1965	387964,43	2276602,32
1966	387964,68	2276607,10
1967	387937,09	2276608,31
1955	387936,16	2276588,07

23:20:0601001:697/чзуб, площадью 335 кв. м

№ точки	X, м	Y, м
1968	387919,66	2276588,93
1969	387936,15	2276588,07
1970	387937,08	2276608,31
1971	387920,41	2276609,04
1968	387919,66	2276588,93

23:20:0601001:697/чзуб, площадью 347 кв. м

Инд.№ подл.	
Подпись и дата	
Взам. инв. №	

№ точки	X, м	Y, м
1972	387925,58	2276345,11
1973	387908,57	2276346,99
1974	387907,04	2276327,04
1975	387924,16	2276325,15
1976	387925,02	2276331,49
1972	387925,58	2276345,11
23:20:0603001:3У4, площадью 4100 кв. м		
№ точки	X, м	Y, м
1977	387908,56	2276346,99
1978	387895,11	2276348,47
1979	387890,92	2276301,68
1980	387884,05	2276248,27
1981	387877,39	2276193,82
1982	387869,68	2276139,17
1983	387849,56	2276042,94
1984	387862,65	2276040,21
1985	387869,91	2276076,91
1986	387877,31	2276114,35
1987	387901,05	2276261,97
1988	387901,12	2276262,82
1989	387906,37	2276318,30
1990	387907,03	2276327,04
1977	387908,56	2276346,99

Координаты характерных точек границ образуемых земельных участков определены в соответствии с системой координат, используемой для ведения ЕГРН (в системе координат МСК-23).

Ведомость координат характерных точек образуемых земельных участков приведена в таблице 2.1.

Ведомость характерных точек образуемых земельных участков
Таблица 2.2.

Перечень координат характерных точек границ земельного участка 23:20:1005001:3У1 площадью 25 кв. м, образуемого из земель, находящихся в государственной или муниципальной собственности, расположенного в кадастровом квартале 23:20:1005001

Взам. инв. №
Подпись и дата
Инв. № подл.

Изм.	Коп.уч	Лист	Недок	Подпись	Дата	СТ3690-450.01-ПМТ.3.2-ПЗ	Лист 69

№ точки	X, м	Y, м
1	400185,82	2284723,10
2	400186,02	2284726,59
3	400178,83	2284726,99
4	400178,63	2284723,50
1	400185,82	2284723,10

Перечень координат характерных точек границ земельного участка 23:20:0601001:3У1 площадью 19 кв. м, образуемого из земель, находящихся в государственной или муниципальной собственности, расположенного в кадастровом квартале 23:20:0601001

№ точки	X, м	Y, м
5	387415,24	2278754,05
6	387410,08	2278754,33
7	387409,88	2278750,69
8	387415,04	2278750,41
5	387415,24	2278754,05

Перечень координат характерных точек границ земельного участка 23:20:0601001:3У2 площадью 19 кв. м, образуемого из земель, находящихся в государственной или муниципальной собственности, расположенного в кадастровом квартале 23:20:0601001

№ точки	X, м	Y, м
9	389993,78	2281037,33
10	389991,14	2281041,77
11	389988,00	2281039,91
12	389990,64	2281035,47
9	389993,78	2281037,33

Инд.№ подл.	Взам.инв.№
Подпись и дата	

Перечень координат характерных точек границ земельного участка 23:20:0601001:ЗУ3 площадью 19 кв. м, образуемого из земель, находящихся в государственной или муниципальной собственности, расположенного в кадастровом квартале 23:20:0601001

№ точки	X, м	Y, м
13	388841,93	2279856,69
14	388837,15	2279858,65
15	388835,77	2279855,28
16	388840,55	2279853,32
13	388841,93	2279856,69

Перечень координат характерных точек границ земельного участка 23:20:0601001:ЗУ4 площадью 19 кв. м, образуемого из земель, находящихся в государственной или муниципальной собственности, расположенного в кадастровом квартале 23:20:0601001

№ точки	X, м	Y, м
17	387854,29	2277763,40
18	387849,20	2277764,27
19	387848,59	2277760,67
20	387853,68	2277759,80
17	387854,29	2277763,40

Перечень координат характерных точек границ земельного участка 23:20:0601001:ЗУ5 площадью 19 кв. м, образуемого из земель, находящихся в государственной или муниципальной собственности, расположенного в кадастровом квартале 23:20:0601001

№ точки	X, м	Y, м
21	388323,56	2278482,58
22	388318,62	2278484,10
23	388317,55	2278480,62
24	388322,49	2278479,10
21	388323,56	2278482,58

Индв.№ подл.	
Подпись и дата	
Взам.инв.№	

3. Сведения о границах территории, применительно к которой осуществляется подготовка проекта межевания, содержащие перечень координат характерных точек таких границ в системе координат, используемой для ведения Единого государственного реестра недвижимости

Перечень координат характерных точек границ территории, применительно к которой осуществляется подготовка проекта межевания объекта «Подводящий газопровод высокого давления от ст. Переправной до ст. Бесленевской Мостовского района с установкой ШГРП в ст. Бесленевской», расположенного на территории Мостовского муниципального района, выполнен в системе координат МСК-23 и представлены в таблице 3.1.

Таблица 3.1 – Перечень координат характерных точек границ территории подготовки проекта межевания Краснодарский край, Мостовский район.

№ точек	Координаты (МСК - 23, зона 2)	
	X	Y
1	400260,58	2284773,65
2	400240,29	2284773,65
3	400240,45	2284760,96
4	400240,45	2284743,63
5	400224,44	2284732,44
6	400188,23	2284734,46
7	400188,34	2284736,69
8	400144,85	2284738,88
9	399800,83	2284733,18
10	399785,78	2284732,22
11	399783,69	2284740,11
12	399747,65	2284737,81
13	399747,26	2284743,80
14	399717,32	2284741,90
15	399717,71	2284735,91
16	399552,93	2284725,43
17	399480,27	2284750,20
18	399434,30	2284716,94
19	399346,07	2284712,24
20	399263,08	2284709,85
21	399262,91	2284715,85
22	399232,92	2284714,99
23	399233,09	2284708,99
24	399219,08	2284708,59
25	398763,15	2284701,30
26	398763,06	2284707,30
27	398733,06	2284706,82
28	398733,16	2284700,82

Изм. № подл.	Взам. инв. №
Подпись и дата	

Изм.	Коп.уч	Лист	Недок	Подпись	Дата	СТ3690-450.01-ПМТ.3.2-ПЗ	Лист 72
------	--------	------	-------	---------	------	--------------------------	------------

№ точек	Координаты (МСК - 23, зона 2)	
	X	Y
29	398466,20	2284696,56
30	398263,24	2284692,10
31	398263,11	2284698,10
32	398233,12	2284697,44
33	398233,25	2284691,44
34	398223,21	2284691,22
35	397957,02	2284682,95
36	397938,75	2284689,48
37	397888,57	2284682,84
38	397862,69	2284661,03
39	397776,27	2284636,70
40	397774,64	2284642,47
41	397745,77	2284634,34
42	397747,39	2284628,57
43	397564,74	2284577,13
44	397503,66	2284559,46
45	397347,44	2284514,25
46	397295,64	2284498,89
47	397293,94	2284504,64
48	397265,17	2284496,11
49	397266,88	2284490,35
50	397238,02	2284481,79
51	396814,61	2284362,48
52	396812,99	2284368,26
53	396784,11	2284360,12
54	396785,74	2284354,34
55	396750,59	2284344,44
56	396467,92	2284285,79
57	396393,73	2284250,32
58	396334,89	2284229,08
59	396332,85	2284234,72
60	396304,63	2284224,53
61	396306,67	2284218,89
62	396269,46	2284205,45
63	396169,88	2284185,20
64	396151,99	2284173,40
65	396107,74	2284164,40
66	396109,75	2284154,50
67	396075,35	2284130,96
68	395984,74	2284099,96
69	395956,45	2284094,38
70	395903,65	2284076,01
71	395875,63	2284065,47

Инд.№ подл.	Взам.инв.№
Подпись и дата	

Изм.	Коп.уч	Лист	Недок	Подпись	Дата	СТ3690-450.01-ПМТ.3.2-ПЗ	Лист
							73

№ точек	Координаты (МСК - 23, зона 2)	
	X	Y
72	395873,52	2284071,09
73	395845,44	2284060,52
74	395847,55	2284054,91
75	395836,25	2284050,65
76	395831,47	2284049,38
77	395780,05	2284035,69
78	395774,81	2284023,20
79	395554,52	2283941,82
80	395415,91	2283880,98
81	395413,50	2283886,47
82	395386,03	2283874,41
83	395388,44	2283868,92
84	395362,21	2283857,41
85	395333,32	2283843,75
86	395331,09	2283848,83
87	395270,73	2283825,58
88	395228,80	2283808,14
89	395183,91	2283785,82
90	395105,32	2283740,56
91	395023,18	2283704,15
92	395015,82	2283717,73
93	394972,76	2283697,34
94	394970,19	2283702,76
95	394943,08	2283689,92
96	394945,65	2283684,50
97	394920,45	2283672,57
98	394863,59	2283648,54
99	394770,39	2283607,11
100	394683,29	2283570,44
101	394621,45	2283543,01
102	394522,76	2283503,30
103	394529,30	2283486,22
104	394468,69	2283460,37
105	394184,32	2283332,80
106	394091,25	2283298,99
107	394089,20	2283304,63
108	394061,00	2283294,38
109	394063,05	2283288,74
110	393621,29	2283128,27
111	393619,25	2283133,91
112	393591,05	2283123,66
113	393593,10	2283118,02
114	393151,34	2282957,55

Инд.№ подл.	Взам.инв.№
Подпись и дата	

Изм.	Коп.уч	Лист	Недок	Подпись	Дата	СТ3690-450.01-ПМТ.3.2-ПЗ	Лист
							74

№ точек	Координаты (МСК - 23, зона 2)	
	X	Y
115	393149,29	2282963,18
116	393121,10	2282952,94
117	393123,15	2282947,30
118	392681,39	2282786,82
119	392679,34	2282792,46
120	392651,15	2282782,22
121	392653,19	2282776,58
122	392494,87	2282719,07
123	392372,67	2282681,21
124	392247,32	2282637,73
125	392208,03	2282626,24
126	392206,03	2282631,90
127	392177,74	2282621,93
128	392179,58	2282616,69
129	392132,16	2282598,79
130	392033,41	2282567,35
131	392009,40	2282589,84
132	391884,70	2282484,61
133	391860,30	2282437,07
134	391809,60	2282394,56
135	391805,75	2282399,16
136	391782,76	2282379,88
137	391786,48	2282375,45
138	391640,33	2282255,45
139	391628,46	2282239,07
140	391607,09	2282217,48
141	391572,47	2282180,67
142	391532,54	2282141,99
143	391489,18	2282100,97
144	391442,70	2282056,27
145	391438,54	2282060,60
146	391416,92	2282039,80
147	391421,08	2282035,47
148	391262,87	2281883,30
149	391267,33	2281876,49
150	391247,75	2281857,65
151	391205,91	2281816,00
152	391163,64	2281776,57
153	391133,11	2281750,41
154	391118,29	2281738,63
155	391085,58	2281717,04
156	391082,45	2281722,16
157	391056,85	2281706,52

Инд.№ подл.	Взам.инв.№
Подпись и дата	

№ точек	Координаты (МСК - 23, зона 2)	
	X	Y
158	391059,83	2281701,65
159	391033,38	2281686,68
160	390987,96	2281662,51
161	390888,31	2281605,79
162	390839,11	2281578,44
163	390792,93	2281553,38
164	390787,96	2281560,24
165	390709,82	2281503,70
166	390659,95	2281470,91
167	390570,49	2281412,07
168	390537,31	2281390,14
169	390546,42	2281369,93
170	390536,63	2281354,34
171	390465,52	2281309,57
172	390416,26	2281279,86
173	390339,00	2281233,06
174	390283,94	2281206,34
175	390260,55	2281191,70
176	390252,27	2281186,51
177	390237,85	2281177,84
178	390227,79	2281194,30
179	390203,68	2281177,54
180	390192,56	2281170,27
181	390190,31	2281170,19
182	390165,64	2281155,32
183	390101,96	2281117,62
184	390027,62	2281070,40
185	389928,00	2281006,20
186	389888,04	2280980,96
187	389876,75	2280973,30
188	389874,18	2280971,35
189	389865,31	2280965,19
190	389862,87	2280963,01
191	389837,94	2280947,25
192	389822,81	2280936,93
193	389808,45	2280928,53
194	389791,88	2280918,09
195	389777,64	2280907,60
196	389764,94	2280898,70
197	389759,52	2280894,33
198	389750,42	2280887,14
199	389739,69	2280879,60
200	389725,05	2280868,75

Инд.№ подл.	Взам.инв.№
Подпись и дата	

№ точек	Координаты (МСК - 23, зона 2)	
	X	Y
201	389713,30	2280865,21
202	389671,91	2280835,65
203	389633,01	2280807,59
204	389619,26	2280796,81
205	389612,48	2280791,58
206	389608,14	2280788,41
207	389605,71	2280786,52
208	389575,29	2280761,37
209	389572,60	2280763,83
210	389566,89	2280759,31
211	389545,82	2280738,46
212	389538,19	2280727,91
213	389528,42	2280720,81
214	389526,10	2280718,52
215	389516,97	2280706,57
216	389514,53	2280702,96
217	389510,43	2280697,60
218	389512,49	2280696,26
219	389498,61	2280671,76
220	389496,72	2280672,90
221	389483,34	2280649,16
222	389483,73	2280648,61
223	389476,89	2280636,17
224	389474,72	2280632,08
225	389467,89	2280619,45
226	389457,08	2280603,53
227	389433,62	2280568,98
228	389421,43	2280556,02
229	389415,13	2280560,09
230	389373,20	2280500,96
231	389333,32	2280471,71
232	389320,03	2280466,24
233	389289,96	2280449,87
234	389283,05	2280446,24
235	389269,97	2280444,35
236	389261,87	2280440,98
237	389261,63	2280440,84
238	389248,79	2280434,86
239	389207,93	2280416,24
240	389197,63	2280410,26
241	389183,20	2280403,48
242	389176,82	2280402,90
243	389151,29	2280403,41

Инва.№ подл.	Взам. инв. №
Подпись и дата	

№ точек	Координаты (МСК - 23, зона 2)	
	X	Y
244	389145,32	2280405,08
245	389135,24	2280399,81
246	389133,31	2280395,80
247	389129,42	2280397,84
248	389082,13	2280376,30
249	389081,18	2280363,80
250	389080,87	2280362,21
251	389084,56	2280353,58
252	389090,42	2280346,35
253	389099,81	2280337,16
254	389090,60	2280316,32
255	389073,84	2280269,62
256	389038,33	2280167,86
257	389026,11	2280172,53
258	389011,05	2280175,76
259	389006,40	2280161,86
260	389003,53	2280154,05
261	388999,38	2280142,48
262	388999,21	2280140,78
263	388997,97	2280137,98
264	388992,44	2280127,31
265	388997,84	2280123,89
266	388994,32	2280115,19
267	388996,98	2280112,54
268	388995,38	2280105,79
269	388993,48	2280098,00
270	388992,04	2280094,53
271	388983,16	2280073,46
272	388976,89	2280062,03
273	388973,67	2280055,61
274	388972,69	2280053,76
275	388966,62	2280043,01
276	388964,51	2280043,85
277	388958,87	2280036,30
278	388953,09	2280029,47
279	388940,12	2280019,05
280	388934,34	2280011,37
281	388934,78	2280011,14
282	388939,16	2280006,39
283	388935,80	2279996,39
284	388931,41	2279999,21
285	388927,70	2279994,40
286	388914,65	2279982,50

Инд.№ подл.	Взам.инв.№
Подпись и дата	

№ точек	Координаты (МСК - 23, зона 2)	
	X	Y
287	388901,28	2279975,64
288	388872,86	2279955,61
289	388871,41	2279952,85
290	388870,01	2279947,02
291	388869,94	2279946,91
292	388860,19	2279931,10
293	388859,17	2279929,47
294	388857,25	2279926,72
295	388852,56	2279920,47
296	388828,26	2279877,87
297	388789,52	2279774,28
298	388780,83	2279755,32
299	388797,83	2279745,91
300	388810,08	2279739,13
301	388788,31	2279697,82
302	388783,86	2279682,71
303	388763,35	2279653,58
304	388735,28	2279606,06
305	388714,45	2279571,40
306	388690,58	2279526,87
307	388672,67	2279488,54
308	388644,84	2279422,61
309	388631,10	2279386,23
310	388592,69	2279295,54
311	388581,31	2279259,35
312	388579,94	2279249,95
313	388555,75	2279256,26
314	388539,39	2279231,28
315	388538,48	2279227,58
316	388535,38	2279228,34
317	388519,12	2279218,76
318	388509,32	2279208,00
319	388491,36	2279188,12
320	388477,86	2279174,55
321	388474,75	2279171,49
322	388469,52	2279166,14
323	388465,07	2279162,06
324	388459,28	2279155,68
325	388443,29	2279141,20
326	388433,47	2279132,73
327	388425,60	2279127,61
328	388415,37	2279120,03
329	388409,08	2279115,34

Инва.№ подл.	Взам. инв. №
	Подпись и дата

№ точек	Координаты (МСК - 23, зона 2)	
	X	Y
330	388399,02	2279107,57
331	388396,82	2279110,00
332	388381,65	2279098,39
333	388375,94	2279093,78
334	388371,85	2279089,14
335	388362,41	2279079,84
336	388353,96	2279069,31
337	388335,38	2279053,95
338	388312,70	2279041,50
339	388298,89	2279035,61
340	388291,88	2279033,23
341	388279,91	2279028,02
342	388276,27	2279006,25
343	388268,64	2278963,81
344	388264,29	2278952,98
345	388263,08	2278949,59
346	388261,90	2278946,54
347	388259,36	2278947,00
348	388255,45	2278931,08
349	388252,95	2278920,24
350	388250,29	2278907,61
351	388247,01	2278891,81
352	388236,38	2278873,53
353	388247,00	2278856,93
354	388247,64	2278850,00
355	388234,44	2278849,76
356	388189,56	2278845,39
357	388183,67	2278821,29
358	388179,31	2278806,43
359	388176,24	2278797,59
360	388177,58	2278796,10
361	388176,89	2278791,19
362	388174,33	2278787,04
363	388166,00	2278763,26
364	388156,17	2278727,05
365	388147,81	2278691,40
366	388144,26	2278678,29
367	388141,01	2278669,00
368	388140,63	2278663,92
369	388136,22	2278652,25
370	388132,42	2278640,59
371	388129,93	2278632,65
372	388129,23	2278630,35

Инд.№ подл.	Взам.инв.№
Подпись и дата	

Изм.	Коп.уч	Лист	Недок	Подпись	Дата

СТ3690-450.01-ПМТ.3.2-ПЗ

Лист

80

№ точек	Координаты (МСК - 23, зона 2)	
	X	Y
373	388127,64	2278624,97
374	388127,17	2278623,09
375	388123,88	2278623,68
376	388124,22	2278625,58
377	388113,44	2278627,75
378	388085,32	2278633,76
379	388053,67	2278643,51
380	388037,63	2278648,44
381	388037,99	2278649,83
382	388034,21	2278651,11
383	388024,43	2278654,14
384	387998,76	2278659,90
385	387998,25	2278657,71
386	387988,37	2278660,03
387	387980,22	2278663,20
388	387980,00	2278662,25
389	387975,24	2278663,36
390	387975,43	2278664,19
391	387962,29	2278666,88
392	387953,40	2278670,00
393	387952,06	2278670,32
394	387935,78	2278675,20
395	387921,98	2278681,08
396	387920,84	2278681,37
397	387920,42	2278679,88
398	387897,29	2278686,99
399	387885,81	2278690,10
400	387862,78	2278697,13
401	387855,77	2278698,94
402	387840,25	2278703,97
403	387824,78	2278709,48
404	387816,40	2278717,38
405	387800,50	2278724,82
406	387766,48	2278738,07
407	387757,80	2278740,46
408	387705,48	2278753,81
409	387706,53	2278758,69
410	387671,57	2278764,88
411	387634,98	2278765,88
412	387613,64	2278761,44
413	387581,34	2278752,01
414	387525,69	2278746,40
415	387488,18	2278755,47

Инд.№ подл.	Взам.инв.№
Подпись и дата	

Изм.	Коп.уч	Лист	Недок	Подпись	Дата

СТ3690-450.01-ПМТ.3.2-ПЗ

Лист

81

№ точек	Координаты (МСК - 23, зона 2)	
	X	Y
416	387428,51	2278763,35
417	387414,89	2278763,63
418	387396,51	2278763,63
419	387396,09	2278743,64
420	387426,99	2278743,37
421	387484,51	2278735,78
422	387524,30	2278726,16
423	387585,18	2278732,29
424	387618,55	2278742,01
425	387637,04	2278745,88
426	387662,62	2278745,84
427	387665,97	2278753,85
428	387706,81	2278745,96
429	387705,52	2278743,00
430	387720,51	2278739,90
431	387720,51	2278736,55
432	387752,80	2278731,85
433	387758,09	2278730,07
434	387767,72	2278727,04
435	387781,64	2278719,08
436	387786,67	2278719,30
437	387799,01	2278712,85
438	387813,58	2278704,83
439	387812,43	2278701,71
440	387824,05	2278694,80
441	387832,28	2278692,39
442	387855,24	2278684,88
443	387870,77	2278680,26
444	387875,71	2278685,77
445	387919,00	2278666,50
446	387931,57	2278662,05
447	387954,58	2278656,63
448	387962,83	2278654,69
449	387970,86	2278652,75
450	387977,59	2278651,38
451	387977,89	2278652,48
452	387981,61	2278651,48
453	387981,59	2278650,99
454	387981,74	2278650,94
455	387981,57	2278650,31
456	387998,48	2278645,73
457	388015,94	2278640,71
458	388022,32	2278638,88

Инд.№ подл.	Взам.инв.№
Подпись и дата	

Изм.	Коп.уч	Лист	Недок	Подпись	Дата

СТ3690-450.01-ПМТ.3.2-ПЗ

Лист

82

№ точек	Координаты (МСК - 23, зона 2)	
	X	Y
459	388020,00	2278628,71
460	388017,89	2278619,91
461	388016,15	2278612,67
462	388014,42	2278607,55
463	388011,34	2278597,57
464	388009,07	2278588,96
465	388005,55	2278576,38
466	388004,81	2278572,99
467	388003,36	2278566,75
468	388002,77	2278563,28
469	387996,37	2278541,74
470	387994,87	2278538,85
471	387992,82	2278530,09
472	387988,02	2278513,80
473	387985,47	2278504,43
474	387984,57	2278499,43
475	387983,66	2278496,47
476	387980,33	2278488,28
477	387978,30	2278484,45
478	387966,16	2278444,19
479	387965,96	2278443,61
480	387965,70	2278440,73
481	387963,57	2278430,86
482	387965,84	2278430,41
483	387957,31	2278398,52
484	387955,20	2278398,91
485	387954,42	2278396,34
486	387951,42	2278386,03
487	387950,27	2278381,51
488	387949,08	2278378,22
489	387946,83	2278370,61
490	387945,54	2278366,54
491	387935,91	2278336,51
492	387934,89	2278332,62
493	387933,12	2278327,05
494	387930,95	2278321,64
495	387929,80	2278317,23
496	387930,17	2278311,96
497	387927,35	2278302,36
498	387926,16	2278301,93
499	387916,73	2278266,36
500	387916,47	2278265,28
501	387910,19	2278238,89

Инд.№ подл.	Взам.инв.№
Подпись и дата	

Изм.	Коп.уч	Лист	Недок	Подпись	Дата

СТ3690-450.01-ПМТ.3.2-ПЗ

Лист

83

№ точек	Координаты (МСК - 23, зона 2)	
	X	Y
502	387908,38	2278239,25
503	387905,53	2278226,67
504	387907,15	2278226,12
505	387904,05	2278213,49
506	387904,22	2278211,35
507	387900,69	2278200,14
508	387898,55	2278192,57
509	387893,19	2278176,03
510	387892,82	2278176,06
511	387889,14	2278164,29
512	387888,10	2278162,57
513	387882,79	2278144,19
514	387879,04	2278130,23
515	387879,16	2278127,59
516	387874,80	2278111,59
517	387871,91	2278100,62
518	387866,64	2278082,59
519	387861,83	2278068,26
520	387853,98	2278036,36
521	387846,28	2278010,10
522	387842,73	2277997,02
523	387843,74	2277989,58
524	387850,80	2277983,82
525	387870,16	2277977,79
526	387872,39	2277976,54
527	387888,67	2277970,88
528	387898,68	2277967,31
529	387894,79	2277956,21
530	387893,13	2277951,97
531	387888,69	2277941,19
532	387878,31	2277919,00
533	387872,99	2277907,66
534	387864,35	2277888,57
535	387857,22	2277872,10
536	387853,26	2277862,57
537	387847,92	2277846,71
538	387846,44	2277841,41
539	387845,82	2277829,40
540	387844,96	2277823,24
541	387841,85	2277807,00
542	387838,05	2277786,54
543	387834,55	2277770,21
544	387833,74	2277767,25

Инд.№ подл.	Подпись и дата	Взам. инв. №

Изм.	Коп.уч	Лист	Недок	Подпись	Дата	СТ3690-450.01-ПМТ.3.2-ПЗ	Лист
							84

№ точек	Координаты (МСК - 23, зона 2)	
	X	Y
545	387829,36	2277753,77
546	387824,22	2277740,15
547	387819,35	2277728,17
548	387814,76	2277729,87
549	387809,89	2277723,11
550	387809,89	2277706,98
551	387846,25	2277612,36
552	387853,25	2277605,24
553	387822,18	2277539,41
554	387803,02	2277524,65
555	387786,45	2277507,13
556	387783,80	2277508,84
557	387767,95	2277484,14
558	387745,74	2277440,60
559	387738,99	2277420,55
560	387729,37	2277366,46
561	387743,83	2277364,62
562	387712,89	2277108,49
563	387682,49	2277110,94
564	387674,36	2277047,78
565	387661,51	2276940,25
566	387655,63	2276901,44
567	387653,47	2276846,00
568	387635,57	2276705,76
569	387655,43	2276703,42
570	387653,45	2276682,91
571	387646,29	2276635,92
572	387664,48	2276620,53
573	387673,78	2276619,29
574	387674,33	2276628,10
575	387709,78	2276622,61
576	387771,63	2276611,09
577	387834,24	2276602,12
578	387870,41	2276600,09
579	387878,67	2276599,08
580	387888,36	2276598,52
581	387903,28	2276596,96
582	387903,22	2276589,80
583	387943,67	2276587,67
584	387931,06	2276344,51
585	387895,11	2276348,47
586	387890,92	2276301,68
587	387884,05	2276248,27

Инва.№ подл.	Взам. инв. №
Подпись и дата	

Изм.	Коп.уч	Лист	Недок	Подпись	Дата

СТ3690-450.01-ПМТ.3.2-ПЗ

Лист

85

№ точек	Координаты (МСК - 23, зона 2)	
	X	Y
588	387877,39	2276193,82
589	387869,68	2276139,17
590	387849,56	2276042,94
591	387862,65	2276040,21
592	387869,91	2276076,91
593	387877,31	2276114,35
594	387901,05	2276261,97
595	387901,12	2276262,82
596	387906,37	2276318,30
597	387907,03	2276327,04
598	387949,69	2276322,34
599	387950,00	2276327,33
600	387953,88	2276388,58
601	387956,93	2276455,59
602	387964,43	2276602,32
603	387964,68	2276607,10
604	387901,13	2276609,89
605	387835,94	2276614,40
606	387775,53	2276623,80
607	387711,30	2276634,45
608	387704,25	2276634,63
609	387690,62	2276637,22
610	387672,93	2276639,58
611	387667,75	2276643,96
612	387673,10	2276678,34
613	387677,23	2276721,00
614	387657,96	2276723,27
615	387673,42	2276844,31
616	387675,57	2276899,55
617	387699,89	2277089,47
618	387730,41	2277087,01
619	387766,06	2277381,94
620	387752,45	2277383,68
621	387758,36	2277415,42
622	387764,29	2277433,03
623	387785,27	2277474,09
624	387789,80	2277481,15
625	387791,65	2277479,96
626	387811,51	2277507,84
627	387819,49	2277515,25
628	387825,69	2277519,40
629	387836,75	2277523,43
630	387877,29	2277609,31

Инд.№ подл.	Взам.инв.№
Подпись и дата	

№ точек	Координаты (МСК - 23, зона 2)	
	X	Y
631	387863,40	2277623,44
632	387829,89	2277709,64
633	387829,89	2277716,66
634	387838,58	2277728,74
635	387842,24	2277743,21
636	387846,82	2277758,49
637	387856,18	2277758,36
638	387857,22	2277764,72
639	387851,67	2277765,67
640	387857,54	2277798,37
641	387858,37	2277806,19
642	387850,27	2277813,57
643	387858,82	2277835,18
644	387863,65	2277852,12
645	387869,71	2277866,74
646	387874,73	2277879,62
647	387877,17	2277885,30
648	387880,54	2277893,10
649	387888,99	2277912,18
650	387893,64	2277922,26
651	387899,80	2277935,57
652	387909,43	2277956,22
653	387914,33	2277966,44
654	387916,80	2277968,40
655	387919,36	2277985,11
656	387905,92	2277986,42
657	387901,56	2277987,59
658	387858,69	2277997,56
659	387856,82	2277998,09
660	387866,45	2278029,96
661	387869,57	2278039,56
662	387872,11	2278046,81
663	387878,59	2278068,94
664	387886,04	2278096,28
665	387890,17	2278110,93
666	387894,34	2278123,51
667	387897,59	2278132,37
668	387903,92	2278157,36
669	387906,87	2278169,76
670	387908,98	2278169,28
671	387910,06	2278173,17
672	387909,52	2278173,55
673	387917,44	2278208,62

Изм. № подл.	Подпись и дата	Взам. инв. №

Изм.	Коп.уч	Лист	Недок	Подпись	Дата

СТ3690-450.01-ПМТ.3.2-ПЗ

Лист

87

№ точек	Координаты (МСК - 23, зона 2)	
	X	Y
674	387920,28	2278221,31
675	387923,55	2278232,52
676	387926,57	2278244,56
677	387930,27	2278259,00
678	387933,80	2278271,40
679	387939,83	2278296,67
680	387947,76	2278327,79
681	387950,14	2278336,37
682	387958,81	2278367,78
683	387965,81	2278392,07
684	387966,31	2278396,27
685	387969,59	2278406,52
686	387976,13	2278427,63
687	387978,85	2278441,12
688	387982,85	2278454,05
689	387987,45	2278471,61
690	387989,01	2278477,17
691	387993,22	2278491,53
692	387993,41	2278494,63
693	387996,53	2278507,85
694	387997,41	2278510,66
695	387999,30	2278516,51
696	388001,55	2278523,55
697	388008,16	2278542,33
698	388012,78	2278555,56
699	388022,12	2278590,84
700	388024,61	2278599,51
701	388029,89	2278617,92
702	388032,27	2278624,99
703	388034,96	2278629,17
704	388038,68	2278634,46
705	388056,83	2278629,69
706	388078,73	2278624,14
707	388108,54	2278616,94
708	388121,50	2278613,47
709	388123,10	2278612,94
710	388122,19	2278609,37
711	388127,31	2278608,41
712	388125,92	2278603,43
713	388137,58	2278602,47
714	388138,26	2278605,54
715	388146,20	2278604,40
716	388149,14	2278603,95

Изм.№ подл.	Подпись и дата	Взам.инв.№

Изм.	Коп.уч	Лист	Недок	Подпись	Дата

СТ3690-450.01-ПМТ.3.2-ПЗ

Лист

88

№ точек	Координаты (МСК - 23, зона 2)	
	X	Y
717	388160,25	2278601,92
718	388172,15	2278599,70
719	388182,21	2278597,65
720	388182,44	2278598,60
721	388199,76	2278593,54
722	388211,01	2278590,08
723	388214,32	2278589,72
724	388218,62	2278588,66
725	388228,55	2278585,62
726	388232,15	2278584,47
727	388240,36	2278580,63
728	388242,44	2278580,08
729	388241,23	2278575,15
730	388246,11	2278574,04
731	388264,92	2278569,78
732	388273,77	2278568,23
733	388289,48	2278564,46
734	388290,46	2278568,54
735	388304,84	2278564,13
736	388308,28	2278562,59
737	388319,70	2278558,94
738	388332,97	2278553,84
739	388337,49	2278549,54
740	388338,31	2278547,91
741	388338,56	2278546,70
742	388338,58	2278546,12
743	388338,30	2278544,28
744	388336,91	2278538,08
745	388332,24	2278521,98
746	388330,53	2278516,20
747	388326,50	2278501,88
748	388321,43	2278503,39
749	388316,93	2278486,57
750	388316,66	2278485,52
751	388307,24	2278488,06
752	388305,58	2278481,71
753	388304,72	2278477,89
754	388314,11	2278475,85
755	388302,31	2278429,85
756	388291,82	2278389,26
757	388289,86	2278381,63
758	388306,63	2278376,79
759	388309,34	2278387,22

Изм.	Коп.уч	Лист	Недок	Подпись	Дата

№ точек	Координаты (МСК - 23, зона 2)	
	X	Y
760	388312,22	2278399,08
761	388313,04	2278401,91
762	388316,15	2278415,46
763	388317,43	2278420,38
764	388320,50	2278434,35
765	388323,72	2278449,02
766	388328,19	2278447,66
767	388333,46	2278469,24
768	388337,35	2278485,00
769	388338,98	2278493,89
770	388351,50	2278546,81
771	388345,78	2278557,94
772	388343,54	2278562,72
773	388300,94	2278577,44
774	388297,48	2278578,80
775	388253,51	2278589,41
776	388245,48	2278594,79
777	388233,48	2278598,34
778	388231,70	2278597,51
779	388218,91	2278601,23
780	388186,55	2278607,56
781	388158,47	2278615,44
782	388142,38	2278619,95
783	388145,81	2278633,47
784	388146,52	2278636,55
785	388152,74	2278658,02
786	388155,59	2278669,58
787	388160,46	2278689,79
788	388162,09	2278693,70
789	388165,53	2278706,31
790	388172,75	2278733,24
791	388174,21	2278739,75
792	388182,46	2278769,30
793	388194,66	2278809,71
794	388198,99	2278827,73
795	388253,81	2278830,11
796	388268,86	2278836,53
797	388266,55	2278863,50
798	388259,75	2278881,86
799	388259,72	2278886,87
800	388266,74	2278893,47
801	388263,91	2278904,38
802	388266,83	2278911,24

Взам. инв. №

Подпись и дата

Инв. № подл.

Изм.	Коп.уч	Лист	Недок	Подпись	Дата

СТ3690-450.01-ПМТ.3.2-ПЗ

Лист

90

№ точек	Координаты (МСК - 23, зона 2)	
	X	Y
803	388273,99	2278928,00
804	388277,00	2278932,64
805	388279,37	2278933,80
806	388282,44	2278949,57
807	388281,80	2278949,97
808	388283,07	2278954,40
809	388287,24	2278968,13
810	388293,42	2279009,60
811	388294,11	2279012,82
812	388294,78	2279016,07
813	388295,08	2279017,04
814	388297,20	2279021,23
815	388304,88	2279026,85
816	388307,63	2279027,81
817	388310,02	2279027,97
818	388313,49	2279029,57
819	388326,48	2279038,23
820	388343,15	2279049,16
821	388343,95	2279050,34
822	388349,00	2279053,69
823	388349,80	2279054,20
824	388360,22	2279060,49
825	388373,89	2279069,44
826	388375,82	2279071,33
827	388382,43	2279075,85
828	388378,79	2279085,40
829	388397,20	2279100,18
830	388400,54	2279099,94
831	388426,86	2279118,60
832	388429,36	2279116,00
833	388436,62	2279114,72
834	388467,73	2279143,28
835	388474,05	2279147,69
836	388477,14	2279153,20
837	388515,71	2279191,57
838	388550,16	2279222,92
839	388565,08	2279243,49
840	388588,25	2279237,45
841	388590,94	2279249,96
842	388592,12	2279255,43
843	388596,50	2279270,48
844	388602,48	2279284,61
845	388610,60	2279303,60

Инд.№ подл.	Взам.инв.№
Подпись и дата	

Изм.	Коп.уч	Лист	Недок	Подпись	Дата

СТ3690-450.01-ПМТ.3.2-ПЗ

Лист

91

№ точек	Координаты (МСК - 23, зона 2)	
	X	Y
846	388618,43	2279322,80
847	388621,06	2279329,61
848	388623,02	2279337,07
849	388624,85	2279340,44
850	388628,87	2279344,75
851	388635,05	2279355,37
852	388642,83	2279378,82
853	388653,12	2279403,07
854	388668,79	2279443,82
855	388670,12	2279452,63
856	388678,78	2279478,20
857	388682,14	2279482,41
858	388685,01	2279491,28
859	388694,68	2279514,15
860	388703,91	2279534,67
861	388709,54	2279544,68
862	388718,72	2279561,12
863	388728,85	2279577,40
864	388743,57	2279598,85
865	388753,73	2279611,24
866	388761,87	2279621,73
867	388761,51	2279622,49
868	388773,09	2279640,06
869	388778,52	2279650,05
870	388785,55	2279663,99
871	388794,95	2279680,52
872	388803,07	2279694,99
873	388817,70	2279719,19
874	388821,81	2279729,22
875	388818,98	2279734,59
876	388824,66	2279748,34
877	388800,25	2279761,68
878	388803,38	2279768,52
879	388810,35	2279787,84
880	388839,81	2279851,65
881	388842,68	2279850,49
882	388845,45	2279857,23
883	388842,37	2279858,50
884	388846,49	2279869,51
885	388853,50	2279882,28
886	388864,67	2279902,63
887	388887,63	2279941,71
888	388911,26	2279959,75

Инва.№ подл.	Взам. инв. №
Подпись и дата	

Изм.	Коп.уч	Лист	Недок	Подпись	Дата

СТ3690-450.01-ПМТ.3.2-ПЗ

Лист

92

№ точек	Координаты (МСК - 23, зона 2)	
	X	Y
889	388914,48	2279963,63
890	388917,25	2279961,44
891	388919,73	2279964,46
892	388924,59	2279968,04
893	388940,60	2279986,18
894	388953,90	2280005,45
895	389000,02	2280091,07
896	389014,56	2280134,28
897	389020,65	2280154,30
898	389021,75	2280157,97
899	389034,51	2280155,39
900	389044,74	2280153,33
901	389046,86	2280159,35
902	389048,83	2280157,84
903	389063,23	2280180,01
904	389071,02	2280190,97
905	389075,91	2280202,46
906	389088,78	2280244,74
907	389107,42	2280300,33
908	389122,96	2280337,93
909	389110,69	2280353,45
910	389102,59	2280362,72
911	389109,19	2280367,91
912	389121,21	2280375,70
913	389155,25	2280393,89
914	389182,24	2280400,30
915	389202,15	2280407,64
916	389250,13	2280426,60
917	389322,89	2280453,62
918	389359,08	2280469,89
919	389367,61	2280474,76
920	389383,11	2280489,85
921	389397,04	2280506,84
922	389441,68	2280568,37
923	389495,28	2280647,41
924	389537,85	2280707,79
925	389553,66	2280728,20
926	389571,54	2280747,60
927	389579,67	2280756,21
928	389664,09	2280808,50
929	389669,23	2280815,76
930	389794,04	2280889,74
931	390112,42	2281100,57

Инва.№ подл.	Взам. инв. №
Подпись и дата	

Изм.	Коп.уч	Лист	Недок	Подпись	Дата

СТ3690-450.01-ПМТ.3.2-ПЗ

Лист

93

№ точек	Координаты (МСК - 23, зона 2)	
	X	Y
932	390221,28	2281166,61
933	390230,55	2281151,45
934	390245,82	2281160,52
935	390270,81	2281179,16
936	390269,30	2281181,75
937	390275,34	2281185,29
938	390278,69	2281184,56
939	390279,26	2281183,62
940	390299,54	2281191,38
941	390504,03	2281314,33
942	390558,65	2281351,80
943	390568,89	2281368,11
944	390562,65	2281382,91
945	390670,88	2281454,16
946	390721,19	2281487,24
947	390783,48	2281532,32
948	390787,03	2281527,42
949	390848,74	2281560,91
950	390898,12	2281588,36
951	390997,60	2281644,99
952	391043,01	2281669,14
953	391059,71	2281678,60
954	391087,40	2281694,28
955	391130,05	2281722,42
956	391145,85	2281734,99
957	391176,97	2281761,65
958	391219,79	2281801,60
959	391261,73	2281843,36
960	391508,50	2282080,71
961	391551,90	2282121,76
962	391592,42	2282161,01
963	391627,24	2282198,04
964	391649,87	2282220,90
965	391660,89	2282236,09
966	391820,32	2282367,00
967	391882,62	2282419,25
968	391907,05	2282466,83
969	392008,43	2282552,38
970	392026,25	2282535,69
971	392107,15	2282561,45
972	392110,32	2282562,87
973	392110,45	2282562,50
974	392141,36	2282572,33

Инд.№ подл.	Взам.инв.№
Подпись и дата	

Изм.	Коп.уч	Лист	Недок	Подпись	Дата

СТ3690-450.01-ПМТ.3.2-ПЗ

Лист

94

№ точек	Координаты (МСК - 23, зона 2)	
	X	Y
975	392203,01	2282595,61
976	392219,66	2282600,47
977	392219,55	2282601,00
978	392255,84	2282611,05
979	392381,40	2282654,61
980	392503,80	2282692,52
981	394194,85	2283306,83
982	394557,16	2283469,36
983	394548,47	2283492,08
984	394629,24	2283524,59
985	394691,22	2283552,08
986	394778,33	2283588,75
987	394871,55	2283630,19
988	394928,62	2283654,31
989	395007,26	2283691,55
990	395014,39	2283678,38
991	395114,39	2283722,70
992	395193,36	2283768,18
993	395237,10	2283789,94
994	395278,17	2283807,01
995	395320,47	2283823,30
996	395323,29	2283816,89
997	395408,95	2283858,32
998	395436,58	2283871,12
999	395459,24	2283880,65
1000	395517,16	2283903,96
1001	395562,01	2283923,27
1002	395789,90	2284007,45
1003	395794,69	2284018,90
1004	395836,62	2284030,06
1005	395842,36	2284031,58
1006	395910,45	2284057,20
1007	395961,70	2284075,03
1008	395989,94	2284080,60
1009	396084,40	2284112,91
1010	396131,99	2284145,49
1011	396131,32	2284148,79
1012	396277,04	2284178,42
1013	396404,55	2284224,46
1014	396476,93	2284259,07
1015	396662,60	2284297,59
1016	396672,37	2284300,35
1017	396672,60	2284299,67

Инд.№ подл.	Взам.инв.№
Подпись и дата	

Изм.	Коп.уч	Лист	Недок	Подпись	Дата

СТ3690-450.01-ПМТ.3.2-ПЗ

Лист

95

№ точек	Координаты (МСК - 23, зона 2)	
	X	Y
1018	396719,73	2284309,44
1019	396770,60	2284323,60
1020	396852,50	2284346,40
1021	397055,80	2284403,50
1022	397055,61	2284404,31
1023	397069,82	2284407,72
1024	397221,87	2284449,92
1025	397271,95	2284463,93
1026	397445,26	2284512,83
1027	397466,78	2284518,70
1028	397511,45	2284532,56
1029	397572,42	2284550,20
1030	397876,10	2284635,72
1031	397900,35	2284656,16
1032	397935,71	2284660,83
1033	397952,59	2284654,80
1034	398223,96	2284663,23
1035	398466,73	2284668,56
1036	399014,32	2284677,31
1037	399014,34	2284677,39
1038	399021,45	2284677,43
1039	399156,85	2284679,59
1040	399219,71	2284680,59
1041	399347,22	2284684,26
1042	399444,03	2284689,42
1043	399484,95	2284719,02
1044	399549,16	2284697,13
1045	399563,27	2284698,03
1046	399568,65	2284698,96
1047	399609,20	2284701,75
1048	399623,88	2284701,89
1049	399625,71	2284702,00
1050	399801,63	2284713,19
1051	400144,51	2284718,87
1052	400167,36	2284717,72
1053	400167,25	2284715,49
1054	400180,75	2284714,89
1055	400230,23	2284712,09
1056	400260,45	2284733,21
1057	400260,45	2284760,96
1	400260,58	2284773,65

Взам. инв. №

Подпись и дата

Инв. № подл.

Изм.	Коп.уч	Лист	Недок	Подпись	Дата

СТ3690-450.01-ПМТ.3.2-ПЗ

Лист

96

лесничеств на территории Краснодарского края и установлении их границ" Бугунжанское участковое лесничество входит в состав Мостовского лесничества.

На момент проектирования лесного участка, на территории Мостовского лесничества распространяется действие лесохозяйственного регламента, утвержденного приказом Министерства природных ресурсов Краснодарского края №1129 от 04.08.2020 года «Об утверждении лесохозяйственных регламентов лесничеств».

Леса на территории Краснодарского края в соответствии со статьей 8 Федерального закона от 04.12.2006 N 201-ФЗ "О введении в действие Лесного кодекса Российской Федерации" отнесены к Защитным лесам, что отражено в Лесном плане Краснодарского края, утвержденном Постановлением главы администрации (губернатора) Краснодарского края от 31.10. 2018г № 698 «Об утверждении Лесного плана Краснодарского края на 2019-2028 годы» и Лесохозяйственном регламенте Мостовского лесничества, утвержденного приказом Министерства природных ресурсов Краснодарского края №1129 от 04.08.2020 г. «Об утверждении лесохозяйственных регламентов лесничеств».

На основании статьи 115 Лесного кодекса РФ и согласно вышеуказанным документам лесного планирования части выделов 4,6 квартала 9Б1 Бугунжанского участкового лесничества Мостовского лесничества, в которых расположены проектируемые лесные участки, относятся к защитным лесам, категории защитных лесов: ценные леса, а именно – лесостепные леса (леса, расположенные в степной зоне, лесостепной зоне, выполняющие защитные функции). Территория отнесена району степей европейской части РФ степной зоны на основании приказа Министерства природных ресурсов и экологии Российской Федерации от 18.08.2014 № 367 «Об утверждении Перечня лесорастительных зон Российской Федерации и Перечня лесных районов Российской Федерации».

4.3. Количественные и качественные характеристики проектируемого лесного участка

Количественные и качественные характеристики проектируемого лесного участка составлены на основании данных государственного лесного реестра Мостовского лесничества и натурного обследования.

Таблица 4.1. Распределение земель

Общая площадь, га	в том числе									
	лесные земли					нелесные земли				
	занятые лесными насаждениями - всего	в том числе покрытые лесными культурами	лесные питомники, плантации	не занятые лесными насаждениями	ИТОГО	дороги	просеки	болота	другие	ИТОГО
1	2	3	4	5	6	7	8	9	10	11
0,3464	0,3464	-	-	-	0,3464	-	-	-	-	-

Взам. инв. №

Подпись и дата

Инв. № подл.

Лист

СТ3690-450.01-ПМТ.3.2-ПЗ

98

защитные	плодовое	0,3303	кбм.	35,83
Итого:		0,3464		36,93

4.4. Виды разрешенного использования лесов на проектируемом лесном участке

Лесохозяйственным регламентом Мостовского лесничества в части выделов 4,6 квартала 9Б1 Бугунжанского участкового лесничества и соответственно на проектируемом лесном участке в зависимости от целевого назначения лесов, категорий защитных лесов, действующих ООПТ, особо защитных участков лесов определены следующие виды и зоны планируемого освоения лесов:

- заготовка древесины;
- заготовка и сбор недревесных лесных ресурсов;
- заготовка пищевых лесных ресурсов и сбор лекарственных растений;
- осуществление видов деятельности в сфере охотничьего хозяйства;
- ведение сельского хозяйства;
- осуществление научно-исследовательской деятельности, образовательной деятельности;
- осуществление рекреационной деятельности;
- выращивание лесных плодовых, ягодных, декоративных растений, лекарственных растений;
- выращивание посадочного материала лесных растений (саженцев, сеянцев);
- выполнение работ по геологическому изучению недр, разработка месторождений полезных ископаемых;
- строительство и эксплуатация водохранилищ и иных искусственных водных объектов, а также гидротехнических сооружений, морских портов, морских терминалов, речных портов, причалов;
- строительство, реконструкция, эксплуатация линейных объектов;
- осуществление религиозной деятельности;
- иные виды (изыскательские работы).

4.5. Сведения об обременениях проектируемого лесного участка

Согласно данным государственного лесного реестра (приложение 1) части выделов 4,6 квартала 9Б1, Бугунжанского участкового лесничества Мостовского лесничества не имеют обременений – в государственном лесной реестре отсутствуют данные о предоставлении данных участков в пользование гражданам и юридическим лицам.

4.6. Сведения об ограничениях использования лесов

С учетом целевого назначения и правового режима лесов, установленного лесным законодательством Российской Федерации, лесохозяйственным регламентом Мостовского лесничества предусмотрены ограничения в использовании лесов. Леса Мостовского лесничества по своему целевому назначению относятся к защитным лесам.

В лесах Мостовского лесничества, согласно их целевому назначению, не допускается:

- создание лесных плантаций;
- создание лесоперерабатывающей лесной инфраструктуры;
- рубки ухода умеренно высокой (31-40%) и высокой (41-50%) интенсивности

Взам. инв. №						Лист
Подпись и дата						Лист
Инв. № подл.						Лист
	Изм.	Коп.уч	Лист	Недок	Подпись	Дата
СТ3690-450.01-ПМТ.3.2-ПЗ						

п/п	Наименование участкового лесничества/урочищ а (при наличии)	Номер квартала	Номер выдела	Виды ОЗУ, наименование ООПТ, виды зон с особыми условиями использования территорий	Общая площадь, га
1	2	3	4	5	6

Взам.инв.№

Подпись и дата

Инв.№ подл.

Изм.	Коп.уч	Лист	Недок	Подпись	Дата

СТ3690-450.01-ПМТ.3.2-ПЗ

Лист

102

Схема расположения проектируемого лесного участка (Участок 1)

Субъект Российской Федерации: **Краснодарский край**

Муниципальное образование: **Мостовской район**

Категория земель: **Земли лесного фонда**

Лесничество: **Мостовское**

Участковое лесничество: **Бугунжанское**

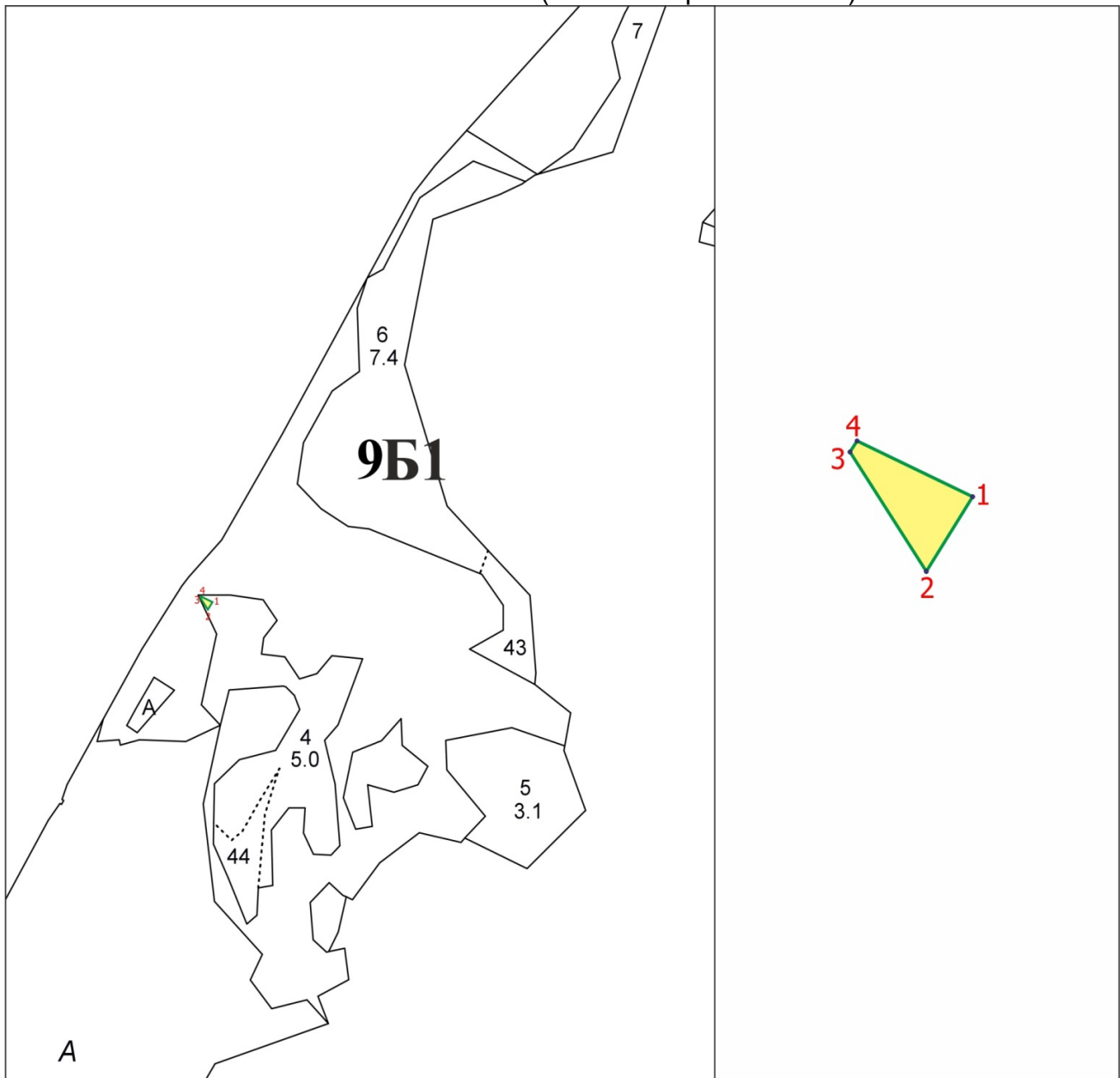
Квартал/Выдел: **квартал 9Б1 часть выдела 4, площадью 0,0161 га**

Вид использования лесов: **строительство, реконструкция, эксплуатация линейных объектов**

Цель предоставления лесного участка: **реализация проекта – «Подводящий газопровод высокого давления от ст. Переправной до ст. Бесленеевской Мостовского района с установкой ШГРП в ст. Бесленеевской**

Особые отметки: **отсутствуют**

Масштаб 1:10 000 (масштаб врезки 1:1000)



 -проектируемый лесной участок

Взам. инв. №

Подпись и дата

Инв. № подл.

Изм.	Коп.уч	Лист	Недок	Подпись	Дата

СТ3690-450.01-ПМТ.3.2-ПЗ

Лист

103

Каталог координат (используемая
система координат – МСК-23)

Номера точек	Координаты	
	X	Y
1	390582.24	2281419.80
2	390570.49	2281412.08
3	390589.17	2281400.37
4	390590.82	2281401.46

Геоданные

Номера точек	Направление румбы (азимуты) линий, °	Длина линий, метры
1 - 2	ЮЗ-33°18'21"	14,06
2 - 3	СЗ-32°04'30"	22,05
3 - 4	СВ-33°26'56"	1,98
4 - 1	ЮВ-64°17'80"	20,25

Взам. инв. №

Подпись и дата

Инв. № подл.

Изм.	Коп.уч	Лист	Недок	Подпись	Дата

СТ3690-450.01-ПМТ.3.2-ПЗ

Лист

104

Схема расположения проектируемого лесного участка (Участок 2)

Субъект Российской Федерации: **Краснодарский край**

Муниципальное образование: **Мостовский район**

Категория земель: **Земли лесного фонда**

Лесничество: **Мостовское**

Участковое лесничество: **Бугунжанское**

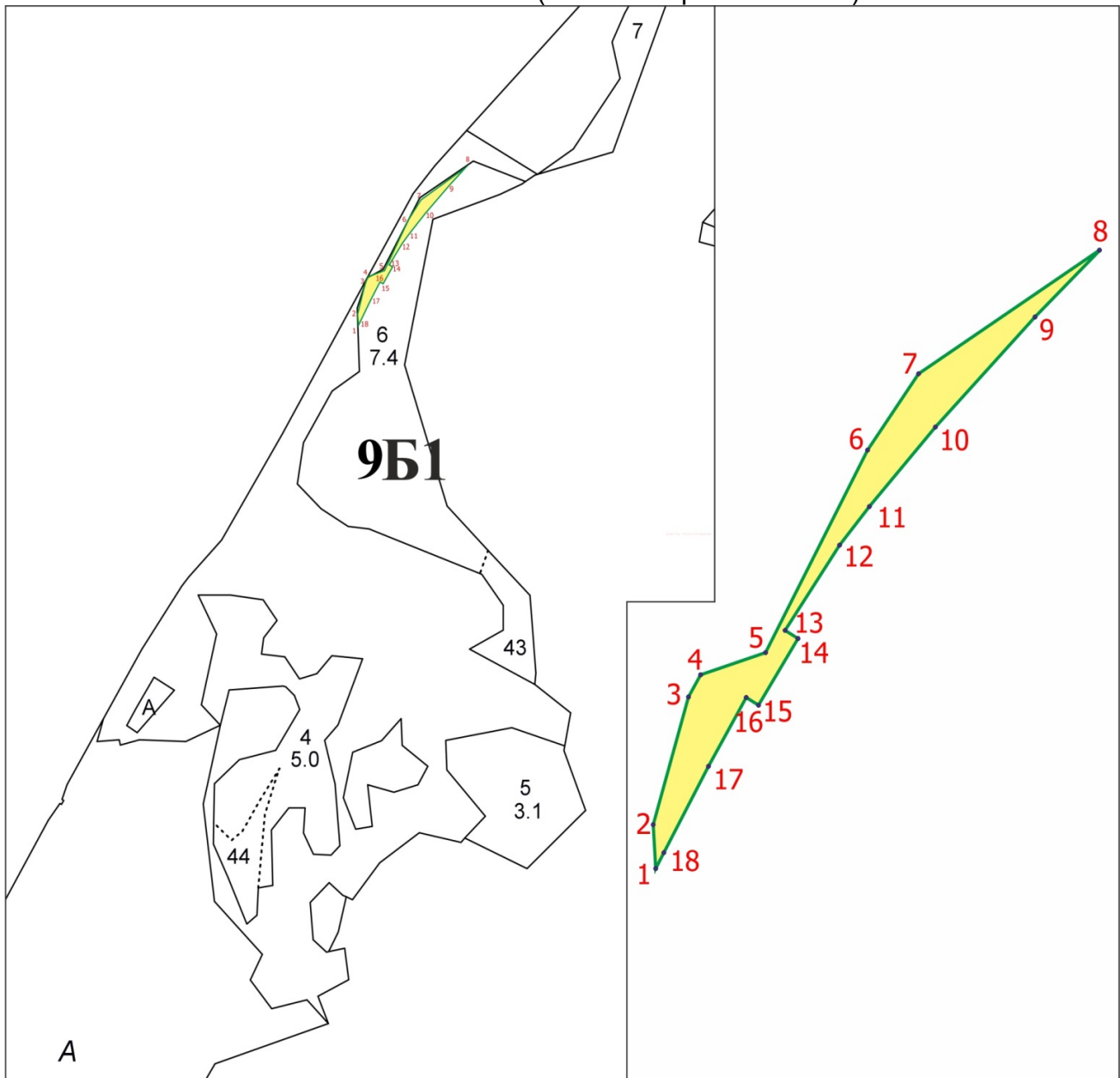
Квартал/Выдел: **квартал 9Б1 часть выдела 6, площадью 0,3303 га**

Вид использования лесов: **строительство, реконструкция, эксплуатация линейных объектов**

Цель предоставления лесного участка: **реализация проекта – «Подводящий газопровод высокого давления от ст. Переправной до ст. Бесленеевской Мостовского района с установкой ШГРП в ст. Бесленеевской**

Особые отметки: **отсутствуют**

Масштаб 1:10 000 (масштаб врезки 1:2 500)



 -проектируемый лесной участок

Взам. инв. №

Подпись и дата

Инв. № подл.

Изм.	Коп.уч	Лист	Недок	Подпись	Дата

СТ3690-450.01-ПМТ.3.2-ПЗ

Лист

105

Каталог координат (используемая
система координат – МСК-23)

Номера точек	Координаты	
	X	Y
1	390994.16	2281665.81
2	391010.98	2281664.83
3	391060.04	2281678.79
4	391068.51	2281683.58
5	391077.05	2281709.32
6	391154.80	2281749.71
7	391184.09	2281769.90
8	391231.54	2281841.52
9	391205.91	2281816.00
10	391163.64	2281776.57
11	391133.11	2281750.41
12	391118.29	2281738.63
13	391085.58	2281717.04
14	391082.45	2281722.16
15	391056.85	2281706.52
16	391059.83	2281701.65
17	391033.38	2281686.68
18	390994.16	2281665.81

Геоданные

Номера точек	Направление румбы (азимуты) линий, °	Длина линий, метры
1 - 2	СЗ-3°20'04"	16,85
2 - 3	СВ-15°53'10"	51,01
3 - 4	СВ-29°29'21"	9,73
4 - 5	СВ-71°38'43"	27,12
5 - 6	СВ-27°27'40"	87,62
6 - 7	СВ-34°34'45"	35,57
7 - 8	СВ-56°28'28"	85,91
8 - 9	ЮЗ-44°52'36"	36,17
9-10	ЮЗ-43°03'30"	57,81
10-11	ЮЗ-40°35'31"	40,20
11-12	ЮЗ-38°28'49"	18,93
12-13	ЮЗ-33°25'35"	39,19
13-14	ЮВ-58°33'41"	6,00
14-15	ЮЗ-31°25'20"	30,00
15-16	СЗ-58°32'14"	5,71
16-17	ЮЗ-29°30'31"	30,39
17-18	ЮЗ-28°17'00"	44,43
18-1	СЗ-3°20'04"	16,85

Взам. инв. №

Подпись и дата

Инв. № подл.

Изм.	Коп.уч	Лист	Недок	Подпись	Дата

СТ3690-450.01-ПМТ.3.2-ПЗ

Лист

106

Приложение 1

УВЕДОМЛЕНИЕ № 216
 об отказе в предоставлении выписки из государственного лесного реестра
 “ 22 ” июля 20 21 года

Управление лесного хозяйства министерства природных ресурсов Краснодарского края
 (наименование органа государственной власти Российской Федерации)

Рассмотрено заявление № 202-31719/21 от 19.07.2021 о предоставлении выписки из
 государственного лесного реестра.

ООО Институт лесного проектирования «Кубаньлесхозпроект»

(Ф.И.О., наименование (для юридических лиц) заинтересованного лица (уполномоченного представителя))

(данные документа, удостоверяющего личность)


350020, Краснодарский край, г. Краснодар, ул. Красная, 155/3, литер «Д»

(адрес постоянного места жительства либо юридический адрес юридического лица)

(причина отказа в предоставлении выписки из государственного лесного реестра)

В предоставлении выписки из государственного лесного реестра отказано: в государственном лесном реестре отсутствует информация о особо защитных участках лесного фонда, о предоставлении лесных участков гражданам, юридическим лицам с местоположением: Мостовское лесничество Бугунжанское участковое лесничество, квартал 9Б1 выделы 4,5,6,7.

Начальник управления лесного
 хозяйства министерства природных
 ресурсов Краснодарского края
 (должность)



(подпись)

С.В. Тюрин
 (фамилия, имя, отчество)

Инд. № подл.	Подпись и дата	Взам. инв. №

Изм.	Коп.уч	Лист	Недок	Подпись	Дата

СТ3690-450.01-ПМТ.3.2-ПЗ

Лист

107

МАТЕРИАЛЬНО-ДЕНЕЖНАЯ ОЦЕНКА

Лесничество Мостовское Участковое лесничество Бугунжанское
 Квартал № 9Б1 вид. ч.4 делянка 1 площадь 0,0161 га лесосека 2021 года
 Вид рубки сплошная разряд такс 2

Порода		Груща		разряд высот 3								отходы	всего
деревьев		деловая						дрова					
диам	дел	дров	всего	кр	ср	мелк	итого	из дел	ликвид	из дров	итого		
8		0	0	0	0	0	0	0	0	0	0	0	0
12		0	0	0	0	0	0	0	0	0	0	0	0
16		1	1	0	0	0	0	0	0	0,14	0,14	0	0,14
20		3	3	0	0	0	0	0	0,03	0,69	0,72	0	0,72
24		0	0	0	0	0	0	0	0	0	0	0	0
28		0	0	0	0	0	0	0	0	0	0	0	0
32		0	0	0	0	0	0	0	0	0	0	0	0
36		0	0	0	0	0	0	0	0	0	0	0	0
40			0	0	0	0	0	0	0	0	0	0	0
Итого	0	4	4	0	0	0	0	0	0,03	0,83	0,86	0	0,86
Цена 1 кбм											14562,00		
Сумма				0,00	0,00	0,00	0,00				12523,32		12523,32
Скидка, коэф		1,00		0,00	0,00	0,00	0,00				12523,32		12523,32

Порода		яблоня		разряд высот 3								отходы	всего
деревьев		деловая						дрова					
диам	дел	дров	всего	кр	ср	мелк	итого	из дел	ликвид	из дров	итого		
8		0	0	0	0	0	0	0	0	0	0	0	0
12		0	0	0	0	0	0	0	0	0	0	0	0
16		0	0	0	0	0	0	0	0	0	0	0	0
20		1	1	0	0	0	0	0	0,01	0,23	0,24	0	0,24
24		0	0	0	0	0	0	0	0	0	0	0	0
28		0	0	0	0	0	0	0	0	0	0	0	0
32		0	0	0	0	0	0	0	0	0	0	0	0
36			0	0	0	0	0	0	0	0	0	0	0
40			0	0	0	0	0	0	0	0	0	0	0
Итого	0	1	1	0	0	0	0	0	0,01	0,23	0,24	0	0,24
Цена 1 кбм											14562,00		
Сумма				0,00	0,00	0,00	0,00				3494,88		3494,88
Скидка, коэф		1,00		0,00	0,00	0,00	0,00				3494,88		3494,88

Всего по делянке 5 0,00 0,000 0,000 0,000 0,000 0,000 0,040 1,060 1,100 0,000 1,100
 0,00 0,00 0,00 0,00 16018,20 16018,20

Взам. инв. №

Подпись и дата

Инв. № подл.

СТ3690-450.01-ПМТ.3.2-ПЗ

Лист

108

МАТЕРИАЛЬНО-ДЕНЕЖНАЯ ОЦЕНКА

Лесничество Мостовское Участковое лесничество Бугунжанское
 Квартал № 9Б1 выд. ч.6 делянка 2 площадь 0,3303 га лесосека 2021 года
 Вид рубки сплошная разряд такс 2

Порода		Груша		разряд высот 3												
деревьев				деловая				дрова								
диам	дел	дров	всего	кр	ср	мелк	итого	из дел	ликвид	из дров	итого	отходы	всего			
8		0	0	0	0	0	0	0	0	0	0	0	0			
12		0	0	0	0	0	0	0	0	0	0	0	0			
16		1	1	0	0	0	0	0	0	0,14	0,14	0	0,14			
20		3	3	0	0	0	0	0	0,03	0,69	0,72	0	0,72			
24		24	24	0	0	0	0	0	0,48	8,4	8,88	0	8,88			
28		2	2	0	0	0	0	0	0,08	0,94	1,02	0	1,02			
32		0	0	0	0	0	0	0	0	0	0	0	0			
36		0	0	0	0	0	0	0	0	0	0	0	0			
40			0	0	0	0	0	0	0	0	0	0	0			
Итого	0	30	30	0	0	0	0	0	0,59	10,17	10,76	0	10,76			
Цена 1 кубм												14562,00				
Сумма											0,00	0,00	0,00	0,00	156687,12	156687,12
Скидка, коэф		1,00		0,00	0,00	0,00	0,00				156687,12		156687,12			
Порода		Яблоня		разряд высот 3												
деревьев				деловая				дрова								
диам	дел	дров	всего	кр	ср	мелк	итого	из дел	ликвид	из дров	итого	отходы	всего			
8		0	0	0	0	0	0	0	0	0	0	0	0			
12		0	0	0	0	0	0	0	0	0	0	0	0			
16		4	4	0	0	0	0	0	0	0,56	0,56	0	0,56			
20		7	7	0	0	0	0	0	0,07	1,61	1,68	0	1,68			
24		11	11	0	0	0	0	0	0,22	3,85	4,07	0	4,07			
28		2	2	0	0	0	0	0	0,08	0,94	1,02	0	1,02			
32		0	0	0	0	0	0	0	0	0	0	0	0			
36			0	0	0	0	0	0	0	0	0	0	0			
40			0	0	0	0	0	0	0	0	0	0	0			
Итого	0	24	24	0	0	0	0	0	0,37	6,96	7,33	0	7,33			
Цена 1 кубм												14562,00				
Сумма											0,00	0,00	0,00	0,00	106739,46	106739,46
Скидка, коэф		1,00		0,00	0,00	0,00	0,00				106739,46		106739,46			
Порода		Ива		разряд высот 5												
деревьев				деловая				дрова								
диам	дел	дров	всего	кр	ср	мелк	итого	из дел	ликвид	из дров	итого	отходы	всего			
8		0	0	0	0	0	0	0	0	0	0	0	0			
12		0	0	0	0	0	0	0	0	0	0	0	0			
16		0	0	0	0	0	0	0	0	0	0	0	0			
20		0	0	0	0	0	0	0	0	0	0	0	0			
24		16	16	0	0	0	0	0	0,32	6,72	7,04	0	7,04			
28		4	4	0	0	0	0	0	0,16	2,4	2,56	0	2,56			
32		0	0	0	0	0	0	0	0	0	0	0	0			
Итого	0	20	20	0	0	0	0	0	0,48	9,12	9,6	0	9,6			
Цена 1 кубм												64,63				
Сумма											0,00	0,00	0,00	0,00	620,45	620,45
Скидка, коэф		1,00		0,00	0,00	0,00	0,00				620,45		620,45			
Порода		Клен		разряд высот 5												
деревьев				деловая				дрова								
диам	дел	дров	всего	кр	ср	мелк	итого	из дел	ликвид	из дров	итого	отходы	всего			
8		0	0	0	0	0	0	0	0	0	0	0	0			
12		0	0	0	0	0	0	0	0	0	0	0	0			
16		0	0	0	0	0	0	0	0	0	0	0	0			
20		4	4	0	0	0	0	0	0,04	0,88	0,92	0	0,92			
24		19	19	0	0	0	0	0	0,57	6,65	7,22	0	7,22			
Итого	0	23	23	0	0	0	0	0	0,61	7,53	8,14	0	8,14			
Цена 1 кубм												65,12				
Сумма											0,00	0,00	0,00	0,00	530,08	530,08
Скидка, коэф		1,00		0,00	0,00	0,00	0,00				530,08		530,08			

Всего по делянке 97 0,00 0,000 0,000 0,000 0,000 0,000 2,050 33,780 35,830 0,000 35,830
 0,00 0,00 0,00 0,00 264577,11 264577,11

Взам. инв. №

Подпись и дата

Инв. № подл.

СТ3690-450.01-ПМТ.3.2-ПЗ

Лист

109

24	23:20:1005001:961	Для сельскохозяйственного производства
25	23:20:1006001:5	Для сельскохозяйственного производства
26	23:20:1006001:7	Для сельскохозяйственного производства (фонд перераспределения)
27	23:20:1006001:44	Для размещения электросетевого комплекса
28	23:20:1006001:43	Для размещения электросетевого комплекса
29	23:20:1006001:42	Для размещения электросетевого комплекса
30	23:20:1006001:41	Для размещения электросетевого комплекса
31	23:20:1006001:40	Для размещения электросетевого комплекса
32	23:20:1006001:39	Для размещения электросетевого комплекса
33	23:20:1006001:38	Для размещения электросетевого комплекса
34	23:20:1006001:37	Для размещения электросетевого комплекса
35	23:20:1006001:36	Для размещения электросетевого комплекса
36	23:20:1006001:35	Для размещения электросетевого комплекса
37	23:20:1006001:26	Для размещения электросетевого комплекса
38	23:20:1006001:27	Для размещения электросетевого комплекса
39	23:20:1006001:28	Для размещения электросетевого комплекса
40	23:20:1006001:29	Для размещения электросетевого комплекса
41	23:20:1006001:30	Для размещения электросетевого комплекса
42	23:20:1006001:31	Для размещения электросетевого комплекса
43	23:20:1006001:56	Для размещения электросетевого комплекса
44	23:20:1006001:4	Для сельскохозяйственного производства
45	23:20:1006001:61	Для сельскохозяйственного использования
46	23:20:0603001:859	Для сельскохозяйственного использования
47	23:20:0603001:81	Для сельскохозяйственного использования
48	23:20:0000000:505	Для ведения лесного хозяйства
49	23:20:0603001:254	Для ведения лесного хозяйства
50	23:20:0601001:697	Для размещения и эксплуатации автомобильной дороги
51	23:20:0601001:1841	для размещения электросетевого комплекса
52	23:20:0601001:107	Коммунальное обслуживание

Взам. инв. №

Подпись и дата

Инв. № подл.

Изм.	Коп.уч	Лист	Недок	Подпись	Дата

СТ3690-450.01-ПМТ.3.2-ПЗ

Лист

111

Таблица регистрации изменений

Таблица регистрации изменений

Изм.	Номера листов (страниц)				Всего листов (страниц) в док.	Номер док.	Подп.	Дата
	измененных	замененных	новых	аннулированных				

Взам. инв. №

Подпись и дата

Инв. № подл.

Изм.	Коп.уч	Лист	Недок	Подпись	Дата

СТ3690-450.01-ПМТ.3.2-ПЗ

Лист

112