



**СТРОЙ-
ИНЖЕНИРИНГ**

ЗАО «Стройинжиниринг»

350000, г. Краснодар, ул. Горького, 138

тел./факс (861)251-16-84

e-mail: secretary@stroiiengineering.ru

www.stroiiengineering.ru

**РЕГИСТРАЦИОННЫЙ НОМЕР № 0901012 ОТ 16 января 2009 ГОДА О
ЧЛЕНСТВЕ В СРО СРО-И-006-0911200910**

**ЗАКАЗЧИК – МКУ «Управление Гражданской обороны и
чрезвычайных ситуаций Мостовского района»**

ДОКУМЕНТАЦИЯ ПО ПЛАНИРОВКЕ ТЕРРИТОРИИ

**«Инженерная защита территории станицы
Переправной Мостовского района от негативного
воздействия реки Ходзь»**

ТОМ 1

ПРОЕКТ ПЛАНИРОВКИ ТЕРРИТОРИИ

РАЗДЕЛ 1. ПРОЕКТ ПЛАНИРОВКИ ТЕРРИТОРИИ. ГРАФИЧЕСКАЯ ЧАСТЬ

СТ3901-457.01-ППТ.1.1

Изм.	№ док.	Подп.	Дата



**СТРОЙ-
ИНЖЕНИРИНГ**

ЗАО «Стройинжиниринг»

350000, г. Краснодар, ул. Горького, 138

тел./факс (861)251-16-84

e-mail: secretary@stroiiengineering.ru

www.stroiiengineering.ru

**РЕГИСТРАЦИОННЫЙ НОМЕР № 0901012 ОТ 16 января 2009 ГОДА О
ЧЛЕНСТВЕ В СРО СРО-И-006-0911200910**

**ЗАКАЗЧИК - МКУ «Управление Гражданской обороны и
чрезвычайных ситуаций Мостовского района»**

ДОКУМЕНТАЦИЯ ПО ПЛАНИРОВКЕ ТЕРРИТОРИИ

**«Инженерная защита территории станицы
Переправной Мостовского района от негативного
воздействия реки Ходзь»**

ТОМ 1

ПРОЕКТ ПЛАНИРОВКИ ТЕРРИТОРИИ

РАЗДЕЛ 1. ПРОЕКТ ПЛАНИРОВКИ ТЕРРИТОРИИ. ГРАФИЧЕСКАЯ ЧАСТЬ

СТ3901-457.01-ППТ.1.1

Главный инженер

О.Э. Белоусова

Главный инженер проекта

М.Ю. Чернышенко





Изм.	№ док.	Подп.	Дата

2021

Взам. инв. №	
Подпись и дата	
Инв. № подл.	

Обозначение	Наименование	Примечание
СТ3901-457.01- ППТ.1.1-С	Содержание тома 1. Раздел 1	2
СТ3901-457.01-СД	Состав отчётной технической документации	3
	Графическая часть	
СТ3901-457.01-ППТ.1.1-Ч-1.0-1.4	Чертеж красных линий, совмещенный с чертежом границ зон планируемого размещения линейных объектов и чертежом границ зон планируемого размещения линейных объектов, подлежащих реконструкции в связи с изменением их местоположения (1:1000)	4

Индв.№ подл.	Взам.инв.№
Подпись и дата	

						СТ3901-457.01-ППТ.1.1-С		
Изм.	Кол.Уч	Лист	Недок	Подпись	Дата			
Разраб.		Ишутина			09.21	Стадия	Лист	Листов
						ППТ		1
Н. контр		Коваленко			09.21	 СТРОЙ-ИНЖЕНИРИНГ		
ГИП		Чернышенко			09.21			

Номер тома	Обозначение	Наименование	Примечание
1	СТ3901-457.01-ППТ.1.1	раздел 1 "Проект планировки территории. Графическая часть"	
	СТ3901-457.01-ППТ.1.2	раздел 2 "Положение о размещении объектов"	
2	СТ3901-457.01-ППТ.2.1	раздел 3 "Материалы по обоснованию проекта планировки территории. Графическая часть"	
	СТ3901-457.01-ППТ.2.2	раздел 4 "Материалы по обоснованию проекта планировки территории. Пояснительная записка"	
3	СТ3901-457.01-ПМТ.3.1	раздел 1 «Проект межевания территории. Графическая часть»	
	СТ3901-457.01-ПМТ.3.2	раздел 2 «Проект межевания территории. Текстовая часть»	
4	СТ3901-457.01-ПМТ.4.1	раздел 3 «Материалы по обоснованию проекта межевания территории. Графическая часть»	
	СТ3901-457.01-ПМТ.4.2	раздел 4 «Материалы по обоснованию проекта межевания территории. Пояснительная записка»	

Изм.	Кол.Уч	Лист	Недок	Подпись	Дата	СТ3901-457.01-СД		
Состав документации						Стадия	Лист	Листов
						ППТ		1
И. контр	Коваленко	<i>Коваленко</i>		09.21	ГИП		СТРОЙ-ИНЖЕНИРИНГ	
ГИП	Чернышенко	<i>Чернышенко</i>		09.21				

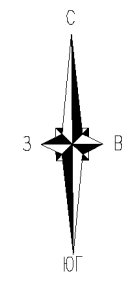
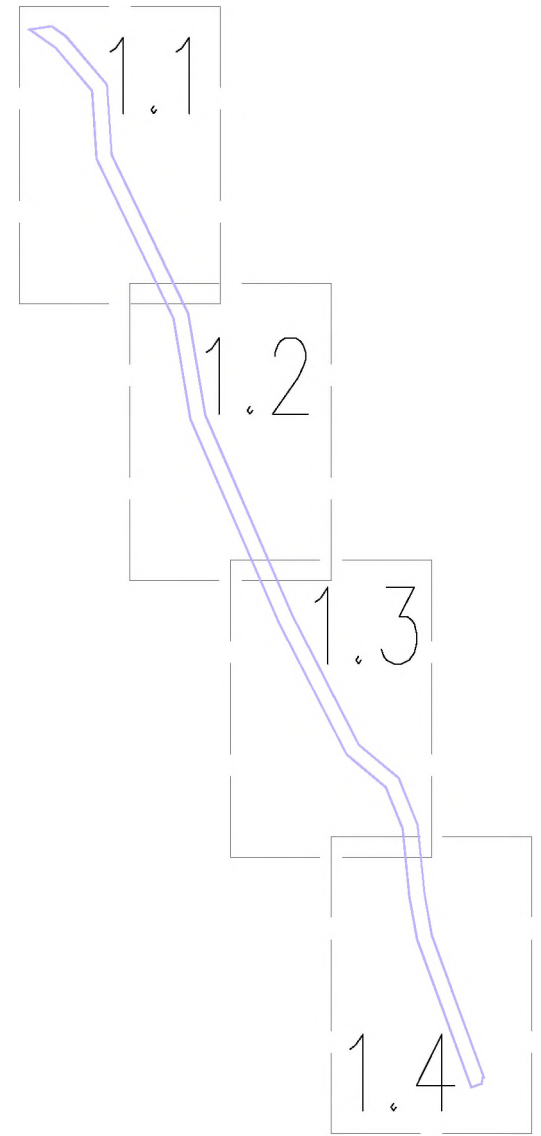






Схема расположения листов



Условные обозначения:

-  - граница территории, в отношении которой осуществляется подготовка проекта планировки
-  - граница зоны планируемого размещения объекта
- 30 ○ - характерная точка границы зоны планируемого размещения объекта и ее номер
-  - граница муниципального образования
-  - граница населенного пункта





1. Красные линии, это линии которые обозначают границы территорий общего пользования, они устанавливаются, изменяются или отменяются в документации по планировке территории (п. 11 ст. 1 ГрК РФ). К территориям общего пользования относятся в том числе улицы, проезды, скверы, бульвары, то есть такие территории, которыми могут беспрепятственно пользоваться любые лица (п. 12 ст. 1 ГрК РФ). Существующие (ранее установленные в соответствии с законодательством Российской Федерации), устанавливаемые и отменяемые красные линии отсутствуют;
2. В данном проекте отсутствуют объекты, подлежащих реконструкции в связи с изменением их местоположения;
3. Перечень координат характерных точек границ зон планируемого размещения объектов см. в пояснительной записке Том 1 Раздел 2 "Положение о размещении объектов".

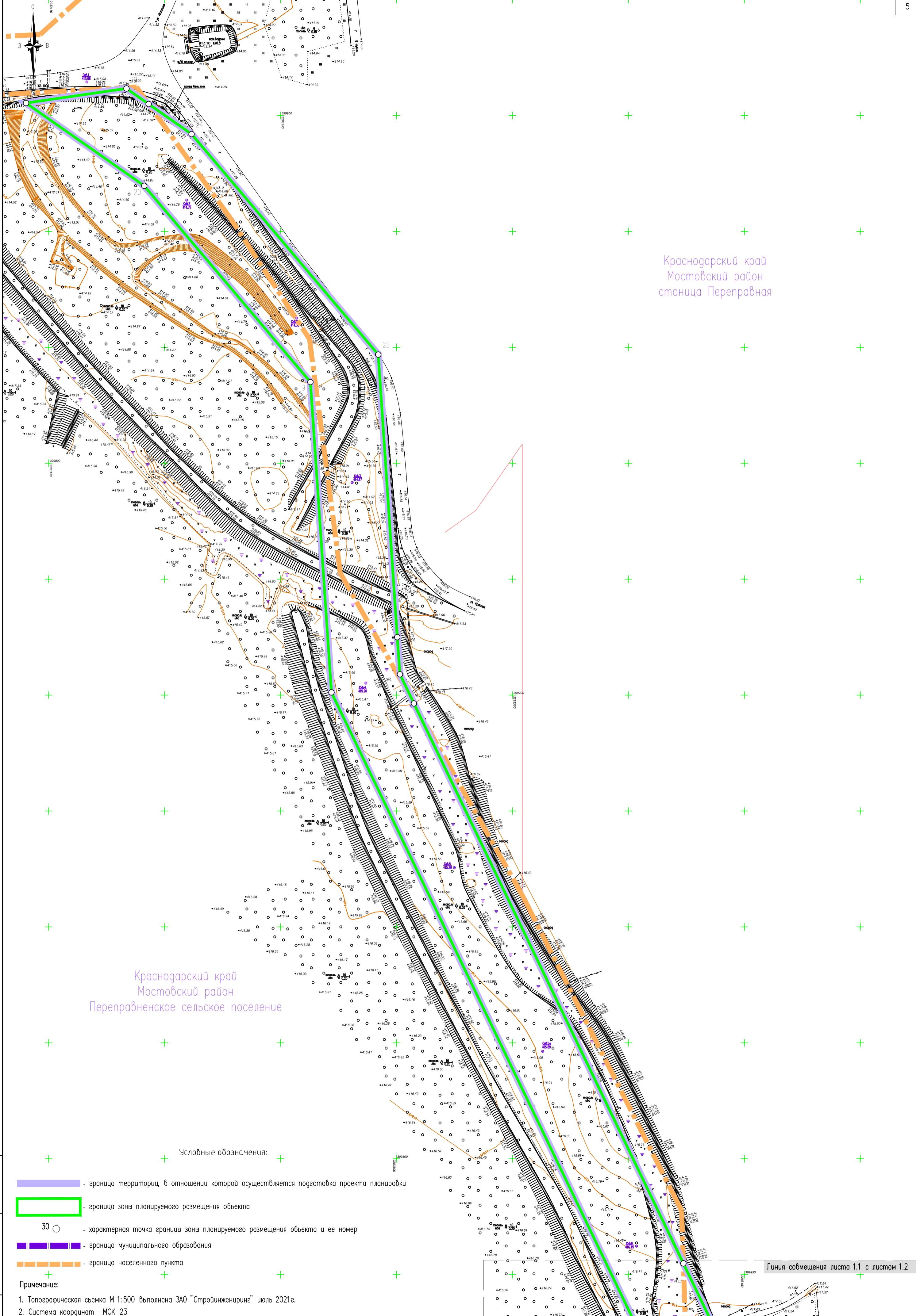
Примечание:

1. Топографическая съемка М 1:500 выполнена ЗАО "Стройинжиниринг" июль 2021г.
2. Система координат – МСК-23
3. Система высот – Балтийская 1977г.
4. Сплошные горизонтали проведены через 0.5 м

Согласовано

Инд. N подл.	Подл. и дата	Взам. инв. N

СТЗ901-457.01-ППТ.1.1					
Инженерная защита территории станции Переправной Мостовского района от негативного воздействия реки Ходзь					
Изм.	Колуч.	Лист N док.	Подп.	Дата	
Разработал	Ишутина			09.21	Основная часть проекта планировки территории
Норм. контр.	Коваленко			09.21	
ГИП	Чернышенко			09.21	Чертеж красных линий, совмещенный с чертежом границ зон планируемого размещения объектов и чертежом границ зон планируемого размещения объектов, подлежащих реконструкции в связи с изменением их местоположения Масштаб 1:1000
					Стадия: П Лист: 1.0 Листов: 5
					



Краснодарский край
 Мостовский район
 станция Перерабная

Краснодарский край
 Мостовский район
 Перерабненское сельское поселение

Условные обозначения:

- граница территории, в отношении которой осуществляется подготовка проекта планировки
- граница зоны планируемого размещения объекта
- 30 ○ - характерная точка границы зоны планируемого размещения объекта и ее номер
- граница муниципального образования
- граница населенного пункта

Примечание:

1. Топографическая съемка М 1:500 выполнена ЗАО "Стройинжендинг" июль 2021г.
2. Система координат – МСК-23
3. Система высот – Балтийская 1977г.
4. Сплошные горизонтали проведены через 0.5 м

Линия совмещения листа 1.1 с листом 1.2

Инв. N подл. Погр. и дата Взам. инв. N

Изм.	Колуч.	Лист	N гок.	Погр.	Дата

СТ3901-457.01-ППТ.1.1






Лист
1.1

Линия соещения листа 1.2 с листом 1.1

Краснодарский край
Мостовский район
станция Переправная

Краснодарский край
Мостовский район
Переправненское сельское поселение

Условные обозначения

-  - граница территории, в отношении которой осуществляется подготовка проекта планировки
-  - граница зоны планируемого размещения объекта
-  - характерная точка границы зоны планируемого размещения объекта и ее номер
-  - граница муниципального образования
-  - граница населенного пункта

Примечание:

1. Топографическая съемка М 1:500 выполнена ЗАО "Стройинжиниринг" июль 2021г.
2. Система координат – МСК-23
3. Система высот – Балтийская 1977г.
4. Сплошные горизонтали проведены через 0.5 м

Линия соещения листа 1.2 с листом 1.3

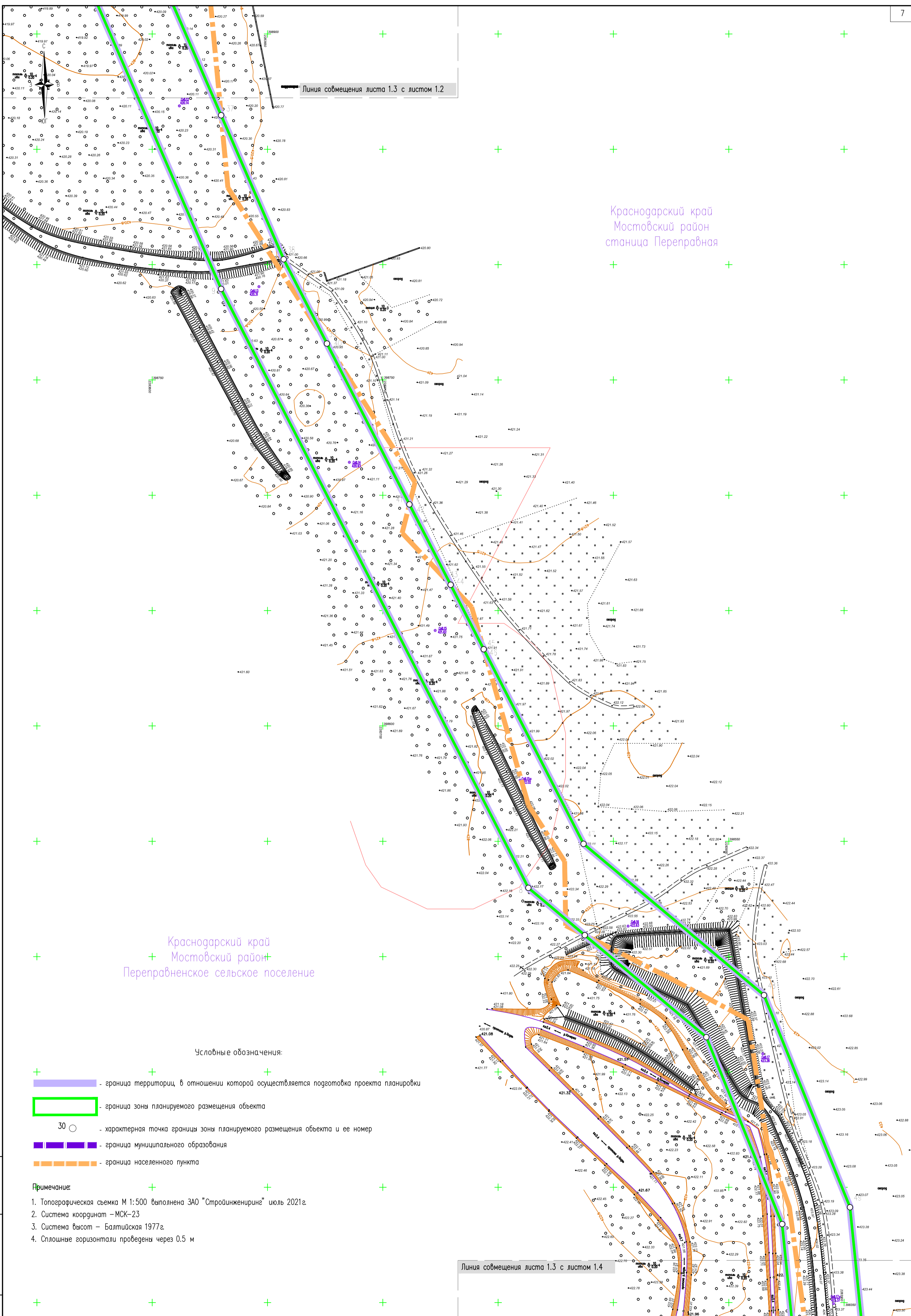
Инд. N подл. Погр. и дата Взам. инд. N

Изм.	Колуч.	Лист	N гок.	Погр.	Дата

СТ3901-457.01-ППТ.1.1

Лист 1.2

Формат А2








Линия совмещения листа 1.3 с листом 1.2

Краснодарский край
Мостовский район
станция Перепробная

Краснодарский край
Мостовский район
Перепробненское сельское поселение

Условные обозначения:

-  - граница территории, в отношении которой осуществляется подготовка проекта планировки
-  - граница зоны планируемого размещения объекта
- 30  - характерная точка границы зоны планируемого размещения объекта и ее номер
-  - граница муниципального образования
-  - граница населенного пункта

Примечание:

1. Топографическая съемка М 1:500 выполнена ЗАО "Стройинжиниринг" июль 2021г.
2. Система координат – МСК–23
3. Система высот – Балтийская 1977г.
4. Сплошные горизонтали проведены через 0.5 м

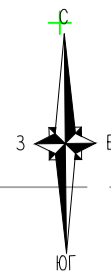
Линия совмещения листа 1.3 с листом 1.4

Инв. N подл.
Подл. и дата
Взам. инв. N

Изм.	Колук.	Лист	N док.	Подл.	Дата

СТ3901-457.01-ППТ.1.1

Лист
1.3








Линия совмещения листа 1.4 с листом 1.3

Краснодарский край
Мостовский район
станция Переправная

Краснодарский край
Мостовский район
Переправненское сельское поселение

Условные обозначения:

-  - граница территорий, в отношении которой осуществляется подготовка проекта планировки
-  - граница зоны планируемого размещения объекта
-  30 - характерная точка границы зоны планируемого размещения объекта и ее номер
-  - граница муниципального образования
-  - граница населенного пункта

Примечание:

1. Топографическая съемка М 1:500 выполнена ЗАО "Стройинженеринг" июль 2021г.
2. Система координат – МСК–23
3. Система высот – Балтийская 1977г
4. Сплошные горизонталы проведены через 0.5 м

Изм.	Колуч.	Лист	N док.	Погр.	Дата

СТ3901-457.01-ППТ.1.1

Лист
1.4
Формат А2

Инв. N подл.
Погр. и дата
Взам. инв. N